



الهيئة العامة
لتخطيط مدينة الرياض

أطلس استعمالات الأراضي لمدينة الرياض

رمضان ١٤٢٧ هـ

© الهيئة العليا لتطوير مدينة الرياض، ١٤٢٧هـ

فهرسة مكتبة الملك فهد الوطنية أثناء النشر

الهيئة العليا لتطوير مدينة الرياض

اطلس استعمالات الاراضي لمدينة الرياض. / الهيئة العليا لتطوير

مدينة الرياض - الرياض، ١٤٢٧هـ

ص. ص.؛ سم

ردمك: 9960-9479-8-X

١- الرياض - تخطيط ٢ - السعودية - تخطيط المدن أ، العنوان

١٤٢٧/٤٧٦٢

ديوي ٣٠٩.٢٦٥٣١١١

رقم الايداع: ١٤٢٧/٤٧٦٢

ردمك: 9960-9479-8-X

بِسْمِ اللَّهِ الرَّحْمَنِ الرَّحِيمِ

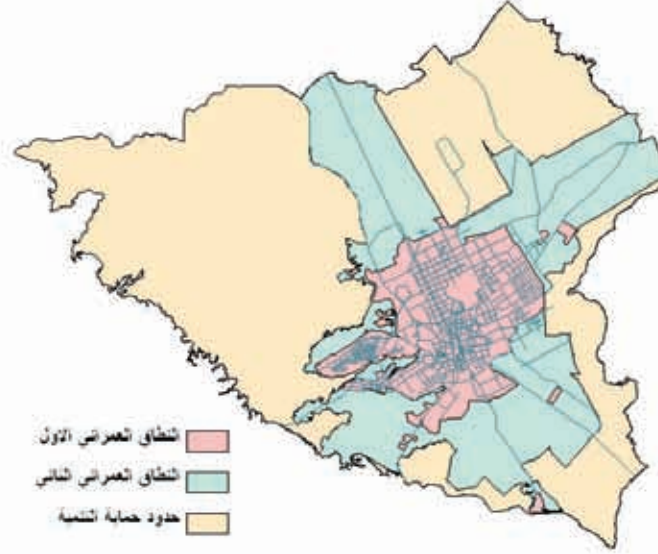
أطلس استعمالات الأراضي لمدينة الرياض

تمهيد..

يُمثل مسح استعمالات الأراضي عنصراً مهماً في نظام المعلومات الحضرية لمدينة الرياض، حيث يجري من خلالها رصد جميع قطع الأراضي في المدينة، والمباني القائمة فيها، ومساحاتها واستخداماتها، وأوصافها. ويتم الاستناد على نتائج هذه الدراسات في كثير من أعمال التخطيط، والتطوير، والدراسات، والبحوث، سواء التي تقوم بها الهيئة العليا لتطوير مدينة الرياض، أو الأجهزة الحكومية الأخرى، المشاركة في تطوير المدينة، أو المستثمرون، ورجال الأعمال، فضلاً عن الدراسات الأكاديمية. ويعتبر المسح أحد الأدوات المهمة في تخطيط المدن، وعليه تُبنى عناصر مهمة في مخرجات التخطيط، كالمخططات الهيكلية العامة، والمحلية .

يشكل مسح استعمالات الأراضي أحد وسائل تقويم نمو المدينة الدقيقة، الذي يحدد وضعها الحضري، والسكاني والاقتصادي، والترويحي ثقافياً، كما وكيفا، ومثل هذا التحديد الدقيق يُظهر احتياجات المدينة في بعض الجوانب الخدمية، والمرافق العامة، والمؤسسات الاقتصادية، اعتماداً على معايير علمية دقيقة، تحدد نوع المنشآت المطلوبة، وعددها لسد احتياجات سكان منطقة معينة في المدينة، كما يشكل مسح استعمالات الأراضي أداة مهمة لتحديد فرص النمو الممكنة مستقبلاً، من خلال رصد النشاط في جميع المناطق في المدينة، ومن ثم رسم أفضل السياسات للإفادة منه، وتوظيفه، وبعد كل هذا فمسح استعمالات الأراضي، وسيلة استقراء مهمة لمستقبل المدينة، وتحديد ملامحها في العقود المقبلة.

قامت الهيئة العليا لتطوير مدينة الرياض بإجراء عدد من المسوحات الميدانية لاستعمالات الأراضي خلال السنوات الماضية، الأول في عام ١٤٠٧هـ، والثاني في عام ١٤١١هـ، والثالث في عام ١٤١٧هـ، وبحلول عام ١٤٢٥هـ قد أنجزت إتمام المسح الميداني الأخير، وقد غطى المشروع أكثر من ١,٢٥٠,٠٠٠ استعمال في مدينة الرياض موزعة على ١٩ بلدية فرعية وه مناطق متضمناً ١٦٧ حي لجميع مناطق حدود حماية التنمية، بمساحة تجاوزت (٥٣٠٠ كم٢).. وقد استغرق هذا المسح بجميع أعماله ٢١ شهراً.



الغرض الرئيسي من أطلس استعمالات الأراضي هو توفير بيانات وخرائط إحصائية شاملة عن استعمالات الأراضي لمدينة الرياض لاستخدامها في خدمة أغراض التخطيط العمراني. ولقد تم نشر أطلس الاستعمالات على مستوى أحياء المدينة لكي يمكن المهتمين والمختصين من الحصول على المعلومة بيسر وسهولة .

● الشرائح المستهدفة للأطلس /

- ◆ طلاب الكليات والجامعات المختصة.
- ◆ الباحثين والخبراء المحليين الأجانب.
- ◆ القطاعات الحكومية والخاصة ذات العلاقة.
- وقد تميز المسح باعتماده على /

١. خرائط رقميه حديثة قابلة للتعديل والمعالجة.
٢. استحداث برامج حاسوبية لتدقيق المعلومات



٣. استخدام تقنية الحاسوب الجيبي المسمى بجهاز البالم (PDA)، لإدخال البيانات وتقليل الأخطاء .
٤. تقنية الاستشعار عن بعد لصور الاقمار الصناعي وربطها مع الخرائط الاساسيه الموحدة لرفع الجودة النوعية لمعلومات المناطق التي يتعذر او يصعب الوصول اليها.

● أدخلت جميع بيانات الدراسة على خرائط رقمية لجميع الأحياء، والمناطق التي شملتها الدراسة، مما يسهل إجراء الدراسات التحليلية في مرحلة لاحقة، ويوفر قاعدة مهمة لتحديث الخريطة الرقمية للرياض.

● يشمل أطلس استعمالات الأراضي لمدينة الرياض الآتي :-

- ◆ حدود مدينه الرياض حسب المخطط الاستراتيجي للمدينة (حدود حماية التنمية).
- ◆ أسماء البلديات الفرعية والأحياء وحدودها.
- ◆ تقسيمات البلوك وقطع الأراضي بالمدينة - استعمالات الأراضي لكل قطعة أرض بالمدينة.
- ◆ جدول لمساحات الاستعمالات لكل حي مصنفة إلى ١٥ تصنيف رئيسي (انظر تفاصيل التصنيف في الملحق).
- ◆ عدد سكان كل حي (حسب مشروع مسح الأسرة الذي قامت به الهيئة العليا لتطوير مدينة الرياض عام ١٤٢٥هـ).
- ◆ عدد الوحدات السكنية في كل حي.
- ◆ الكثافة السكانية العامة للحي ومتوسط حجم الاسره لكل حي.
- ◆ سهم الشمال + مقياس الرسم.

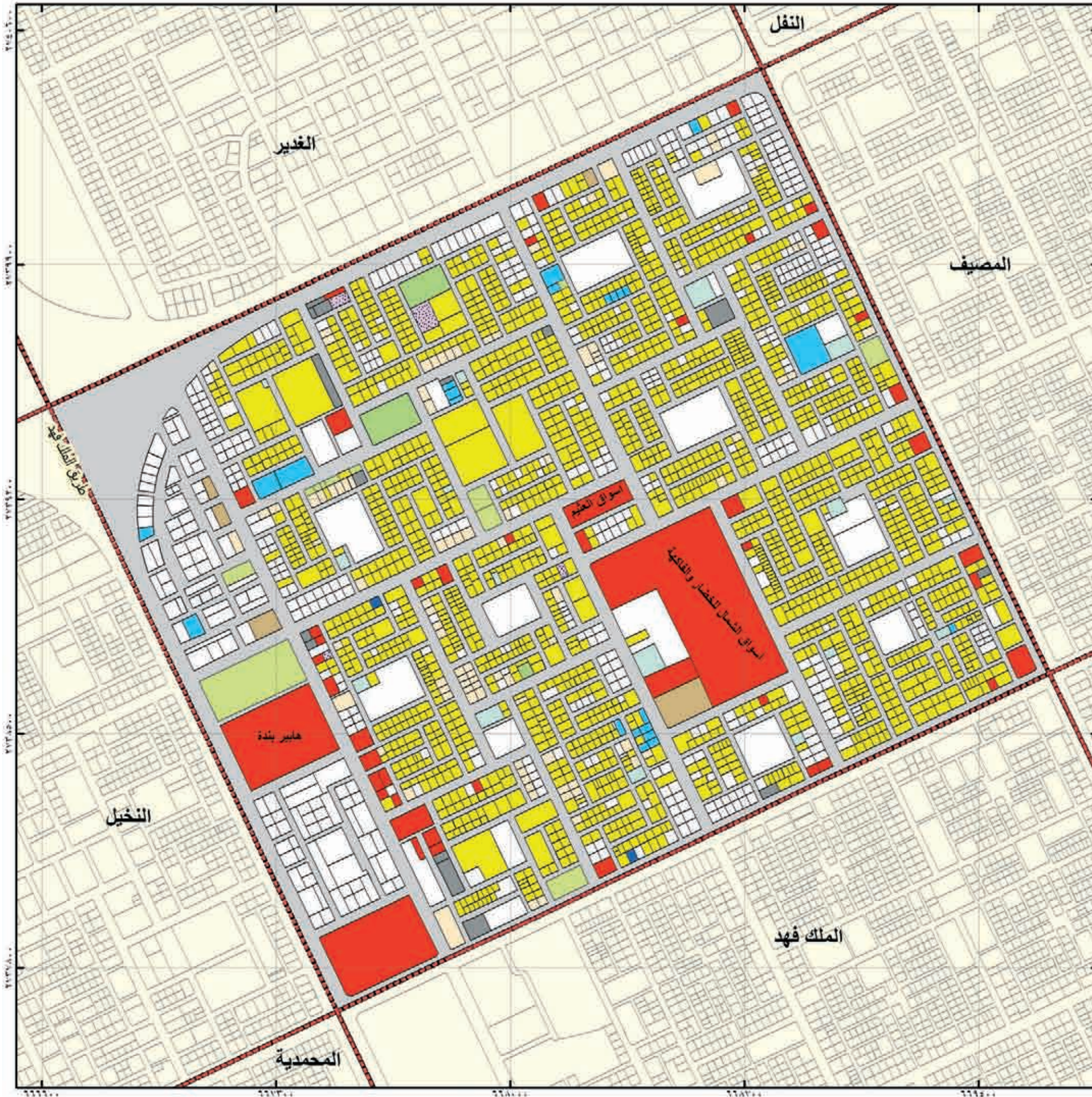
فهرس المحتويات

حي	بلدية	صفحة
طيبة		١٢١
المصفاة		١٢٢
الشفاء	الشفاء	١٢٣
المصانع		١٢٤
المروة		١٢٥
بدر		١٢٦
عكاظ		١٢٧
أحد		١٢٨
هجرة لبن	العريجات	١٢٩
العريجات الغربي		١٣٠
العريجات الأوسط		١٣١
العريجات		١٣٢
ظهرة البديعة		١٣٣
السويدي الغربي		١٣٤
الزهرة		١٣٥
السويدي		١٣٦
سلطانة		١٣٧
شبرا		١٣٨
الدرهيمية		١٣٩
طويق	نمار	١٤٠
ظهرة نمار		١٤١
ضاحية نمار		١٤٢
ديراب		١٤٣
حزم		١٤٤
نمار		١٤٥
عرقه	عرقه	١٤٦
الخزامي		١٤٧
المهدية		١٤٨
ظهرة لبن		١٤٩
السفارات		١٥٠
الكلية الحربية	الكلية الحربية	١٥١
مطار الملك خالد الدولي	المطار	١٥٢
خشم العان	خشم العان	١٥٣
الدرعية	الدرعية	١٥٤
الدرعية الجديدة		١٥٥
الحائر والغنامية	الحائر	١٥٦
عريض		١٥٧

حي	بلدية	صفحة
الوادي		٨١
الفلاح		٨٢
الرمال	الروضة	٨٣
قرطبة		٨٤
المونسية		٨٥
الشرق		٨٦
غرناطة و الشهداء		٨٧
اليرموك		٨٨
القادسية		٨٩
الجنادرية		٩٠
الحمراء		٩١
إشبيلية		٩٢
القدس		٩٣
الملك فيصل		٩٤
الخليج		٩٥
المعزلية		٩٦
الروضة		٩٧
الأندلس		٩٨
النهضة		٩٩
الريان	النسيم	١٠٠
المنار		١٠١
النسيم الغربي		١٠٢
النسيم الشرقي		١٠٣
الرمية		١٠٤
التنظيم		١٠٥
الروابي		١٠٦
السلام		١٠٧
الجزيرة	السلي	١٠٨
الفيحاء		١٠٩
السعادة		١١٠
السلي والمشاغل		١١١
المناخ		١١٢
النور		١١٣
الدفاع		١١٤
الاسكان		١١٥
المدينة للصناعية الجديدة		١١٦
هيت والبرية		١١٧
العززية	الجنوب	١١٨
الدار البيضاء		١١٩
المنصورية		١٢٠

حي	بلدية	صفحة
منفوحة		٤١
المنصورة		٤٢
الصناعية		٤٣
الهدا	الشميسي	٤٤
المعذر		٤٥
المؤتمرات		٤٦
الشرقية		٤٧
الرفيعة		٤٨
الناصرية		٤٩
النموذجية		٥٠
الفاخرية		٥١
الوشام		٥٢
عليشة		٥٣
أم سليم		٥٤
البديعة		٥٥
الجرادية		٥٦
الشميسي		٥٧
صباح		٥٨
النخيل	المعذر	٥٩
جامعة الملك سعود		٦٠
المحمدية		٦١
الرائد		٦٢
الرحمانية		٦٣
المعذر الشمالي		٦٤
أم الحمام الشرقي		٦٥
أم الحمام الغربي		٦٦
القيروان	الشمال	٦٧
الملقا		٦٨
حطين		٦٩
العقيق		٧٠
العارض		٧١
الترجس		٧٢
بنبان		٧٣
الياسمين		٧٤
الصحافة		٧٥
الربيع		٧٦
الندى		٧٧
جامعة الامام محمد بن سعود الإسلامية		٧٨
الغدير		٧٩
النفل		٨٠

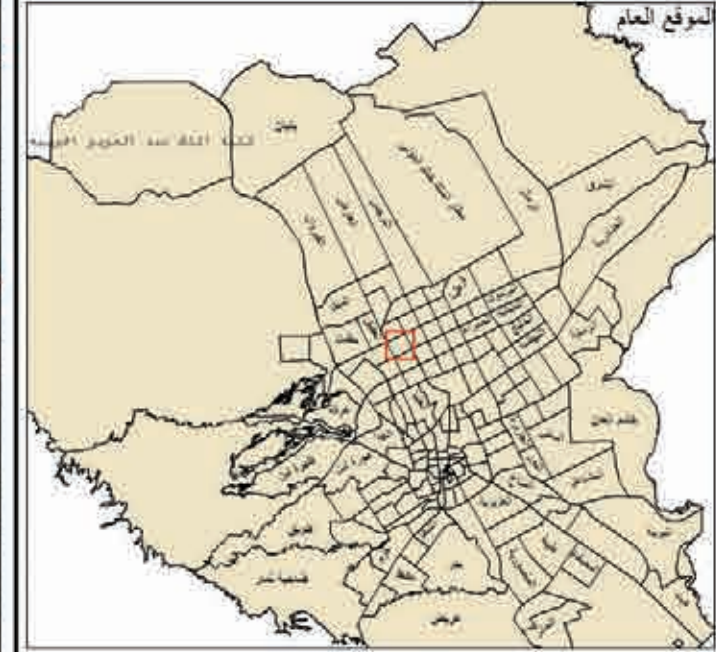
حي	بلدية	صفحة
المروج	العليا	١
المصيف		٢
التعاون		٣
الإزدهار		٤
الملك فهد		٥
المرسلات		٦
النزهة		٧
مغزات		٨
الورود		٩
صلاح الدين		١٠
الواحة		١١
الملك عبدالله والملك عبدالله الشمالي		١٢
العليا		١٣
السليمانية		١٤
الملك عبد العزيز		١٥
الوزارات	الملز	١٦
الضباط		١٧
الزهراء		١٨
الربوة		١٩
المربع		٢٠
الملز		٢١
جرير		٢٢
الصفاء		٢٣
الفوطة		٢٤
العمل		٢٥
ثلثيم		٢٦
الفاروق		٢٧
الديرة والدحو	البطحاء	٢٨
المرقب		٢٩
الدويبة وسلام		٣٠
الوسيطا ومعكال		٣١
القرى وجيرة والبطيحا		٣٢
العود		٣٣
الصالحية		٣٤
عتيقة		٣٥
منفوحة الجديدة و سكيريثة		٣٦
غبيرا		٣٧
الخالدية		٣٨
الفيصلية		٣٩
اليمامة		٤٠



الهئية العلية
لتطوير مدينة الرياض

بلدية العليا		حي المروج	
الاستعمال	الرمز	عدد القطع	المساحة م ²
سكني	[Yellow]	1957	1465126
صناعي و تعدين	[Purple]	0	0
تخزين و مستودعات	[Dotted]	4	8487
مرافق خدمية	[Grey]	15	28929
تجاري	[Red]	46	317897
حكومي	[Brown]	5	26492
مقابر	[Dotted]	0	0
صحي	[Blue]	2	1810
تعليمي	[Light Blue]	23	43512
مساجد	[Light Blue]	16	33001
ترويحي ثقافي	[Light Green]	12	66908
حدائق	[Green]	3	28238
زراعي	[Dark Green]	0	0
اراضي فضاء	[White]	564	825920
غير معروف	[Orange]	102	155759
الطرق	[Grey]		1715307
الإجمالي	[Red Outline]	2749	4717785

عدد السكان	23012 نسمة	عدد الوحدات السكنية	6722 وحدة
الكثافة السكانية	70 وحدة/هكتار	متوسط حجم الأسرة	5 افراد
نسبة التطوير 68.9%			



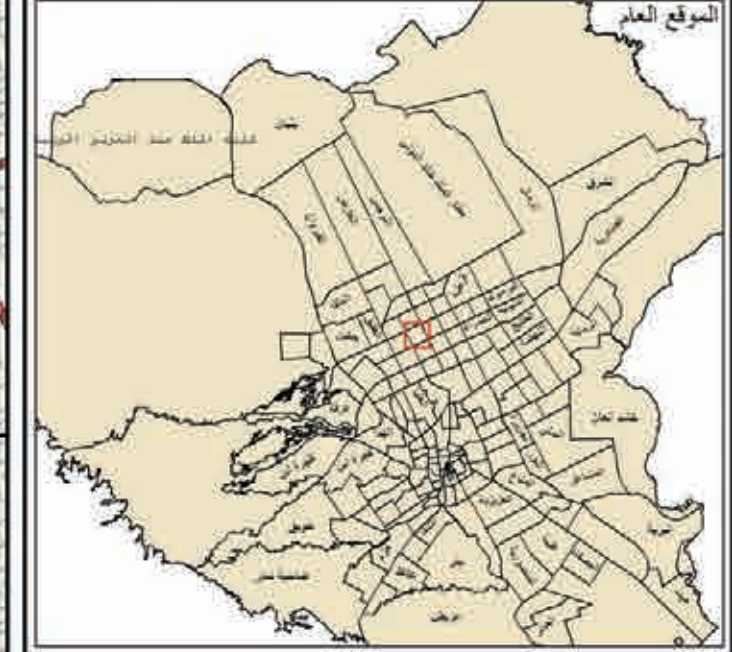
إدارة البحوث والدراسات
أطلس استعمالات الأراضي لمدينة الرياض عام 1425هـ



الهئية العليا لتطوير مدينة الرياض

بلدية العليا		حي المصيف	
الاستعمال	الرمز	عدد القطع	المساحة م ²
سكني	■	٢٦٩٣	١٩٤١٣٧٦
صناعي و تعدين	■	٠	٠
تخزين و مستودعات	■	١٣	١٣٤٣٤
مرافق خدمية	■	٩	١٢٧٦١
تجاري	■	٣٣	٧٢١٠٨
حكومي	■	٠	٠
مقابر	■	٠	٠
صحي	■	٧	٦٢١٨
تعليمي	■	٢٢	٨٢١١٦
مساجد	■	١٨	٢٦٣٠١
ترويحوي ثقافي	■	١٥	٢٣٣٩٣
حدائق	■	٣	١٠٢٩٨
زراعي	■	٠	٠
اراضي فضاء	■	٢١٨	٤٢٨٥٧٥
غير معروف	■	٤٨	٤١٩٢٨
الطرق	■		١٣٦٣٦٨٥
الإجمالي	■	٢٧٤٩	٤٠٢٢١٩٥

عدد السكان	٥٤٩١٠ نسمة	عدد الوحدات السكنية	٨٠٤٣ وحدة
الكثافة السكانية	١٣٧ فرد/د/هكتار	متوسط حجم الأسرة	٧ أفراد
نسبة التطوير % ٨٩,٣			



إدارة البحوث والدراسات
أطلس استعمالات الأراضي لمدينة الرياض عام ١٤٢٥هـ

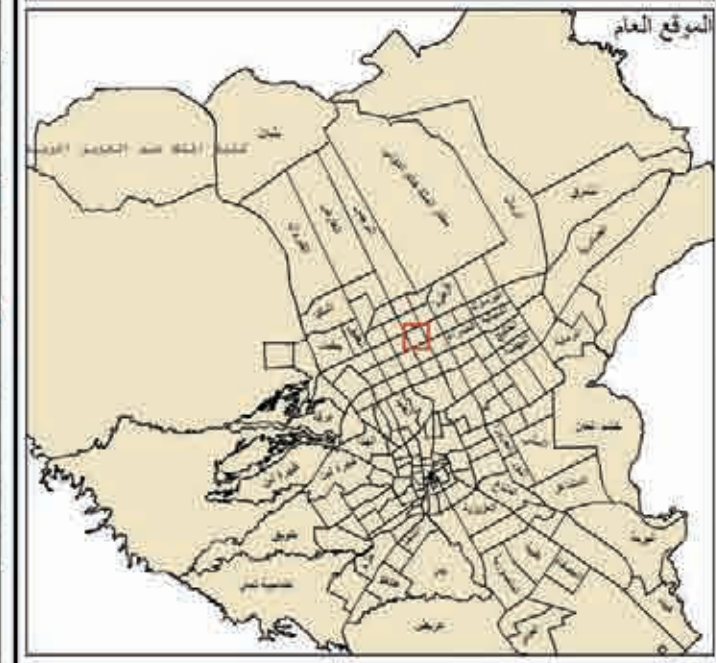




الهَيئَةُ العُليَا
لتطوِير مَدِينَةِ الرِّيَاضِ

بلدية العليا		حي التعاون	
الاستعمال	الرمز	عدد القطع	المساحة م ²
سكني	[Yellow]	١٠٤٧	٧٧٩٦٣٢
صناعي و تعدين	[Purple]	٠	٠
تخزين و مستودعات	[Patterned]	٧	٤٥٢٦
مرافق خدمية	[Grey]	٦	٢٤٦٧٠
تجاري	[Red]	٢٤	٢٤٨٣٠
حكومي	[Brown]	٠	٠
مقابر	[Patterned]	٠	٠
صحي	[Blue]	١	٦١٢
تعليمي	[Light Blue]	٤	٦٣٤٠
مساجد	[Light Green]	١٢	٣٤٠٧٥
ترويجي ثقافي	[Light Green]	٤	١٨١١٠
حدائق	[Green]	٣	٩٦٣٨
زراعي	[Dark Green]	٠	٠
اراضي فضاء	[White]	١٢١٢	١٥١٤٧٧٥
غير معروف	[Orange]	٢١١	١٧١٨٠٦
الطرق	[Grey]		١٤١٧٧٢٤
الإجمالي	[Red Outline]	٢٥٢٩	٤٠٠٦٧٣٨


عدد السكان	١٥٠٦٦ نسمة	عدد الوحدات السكنية	٢٣٢٥ وحدة
الكثافة السكانية	٣٨ قيد/هكتار	متوسط حجم الأسرة	٦ أفراد
نسبة التطوير % ٦٢.٢			



إدارة البحوث والدراسات
أطلس استعمالات الأراضي لمدينة الرياض عام ١٤٢٥هـ

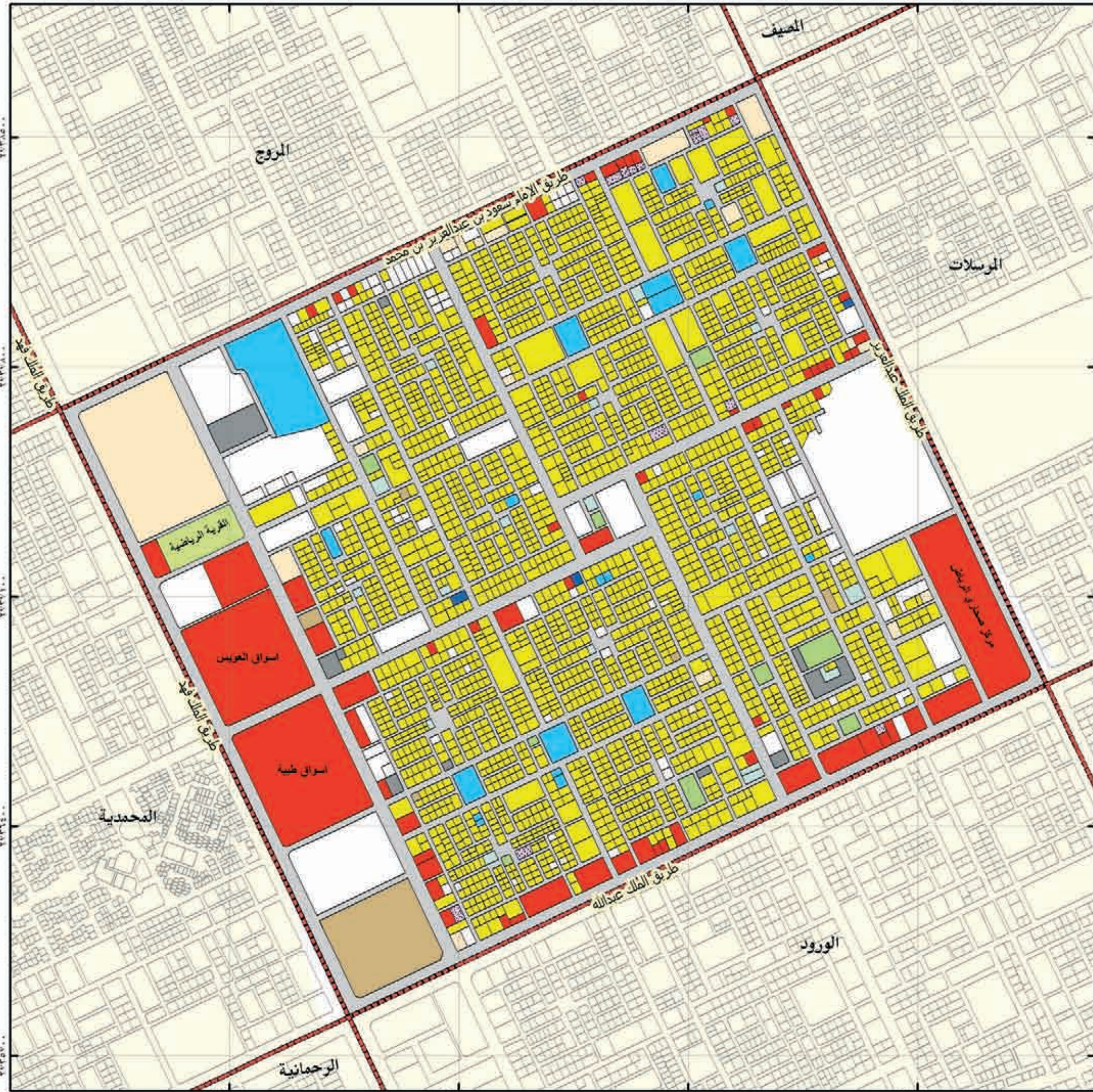
بلدية العليا		حي الازدهار	
الاستعمال	الرمز	عدد القطع	المساحة م ²
سكني	■	1416	1120680
صناعي و تخزين	■	0	0
تخزين و مستودعات	■	9	10079
مرافق خدمية	■	8	24189
تجاري	■	18	52639
حكومي	■	1	4483
مقابر	■	0	0
صحي	■	1	750
تعلبي	■	8	197470
مساجد	■	13	49266
تروحي ثقافي	■	4	6248
حدائق	■	11	20022
زراعي	■	2	5021
اراضي فضاء	■	504	894644
غير معروف	■	53	113185
الطرق	■		1488851
الاجمالي	■	2048	4007738

عدد السكان	22641 نسمة	عدد الوحدات السكنية	4450 وحدة
الكثافة السكانية	57 قود/هكتار	متوسط حجم الاسرة	5 افراد
نسبة التطوير % 77,7			



إدارة البحوث والدراسات
أطلس استعمالات الأراضي لمدينة الرياض عام 1425هـ.





الهئية العليا لتطوير مدينة الرياض

بلدية العليا		حي الملك فهد	
الاستعمال	الرمز	عدد القطع	المساحة م
سكني	■	٢٥٩٥	١٨٧١٤٤٨
صناعي و تعدين	■	٠	٠
تخزين و مستودعات	■	١٤	١٢٩٣١
مرافق خدمية	■	١٠	٣٦٧١٨
تجاري	■	٦٧	٤٨٢٥٠٩
حكومي	■	٦	٨٧١٧١
مقابر	■	٠	٠
صحي	■	٣	٣٠٩٦
تعليمي	■	٢٠	١٢٠٦٢٢
مساجد	■	١٩	٢١٩١٩
ترويحي ثقافي	■	١	٢٧٨٣٢
حدائق	■	٩	٢٨٣٢٣
زراعي	■	٠	٠
اراضي فضاء	■	١١١	٥٢٠٣٢٣
غير معروف	■	٢٢	١٧٩٧٠٩
الطرق	■		١٤٣٤٠٥٦
الإجمالي	■	٢٨٧٧	٤٨٢٧٦٧١

عدد السكان	٣٧٦٠١ نسمة	عدد الوحدات السكنية	٥٧٧٤ وحدة
الكثافة السكانية	٧٨ فرد/هكتار	متوسط حجم الأسرة	٧ أفراد
نسبة التطوير % ٨٩,٢			



الموقع العام
مقياس الرسم ١:١٢٥ ١:٢٥ ١:٥
الشمال


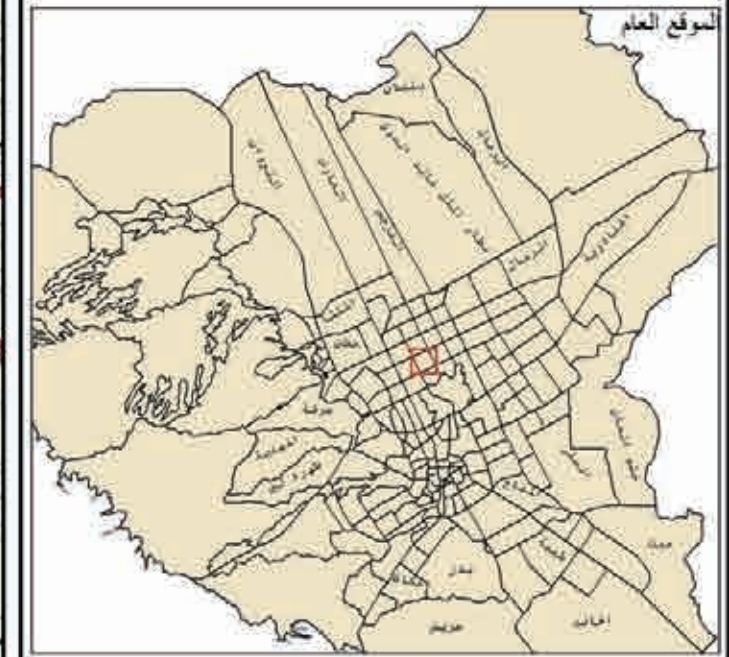
إدارة البحوث والدراسات
أطلس استعمالات الأراضي لمدينة الرياض عام ١٤٢٥هـ



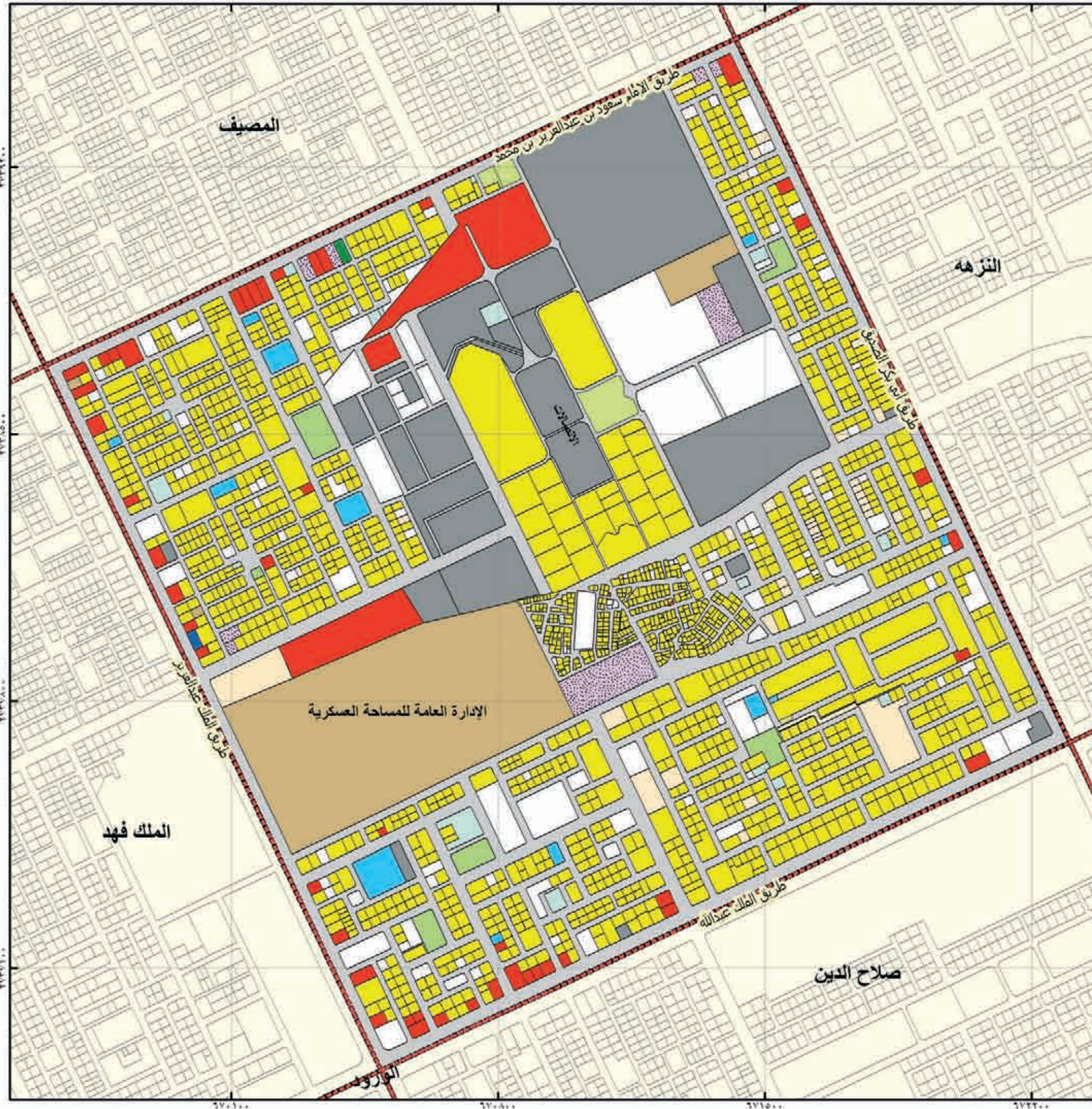
الهئية العلية لتطوير مدينة الرياض

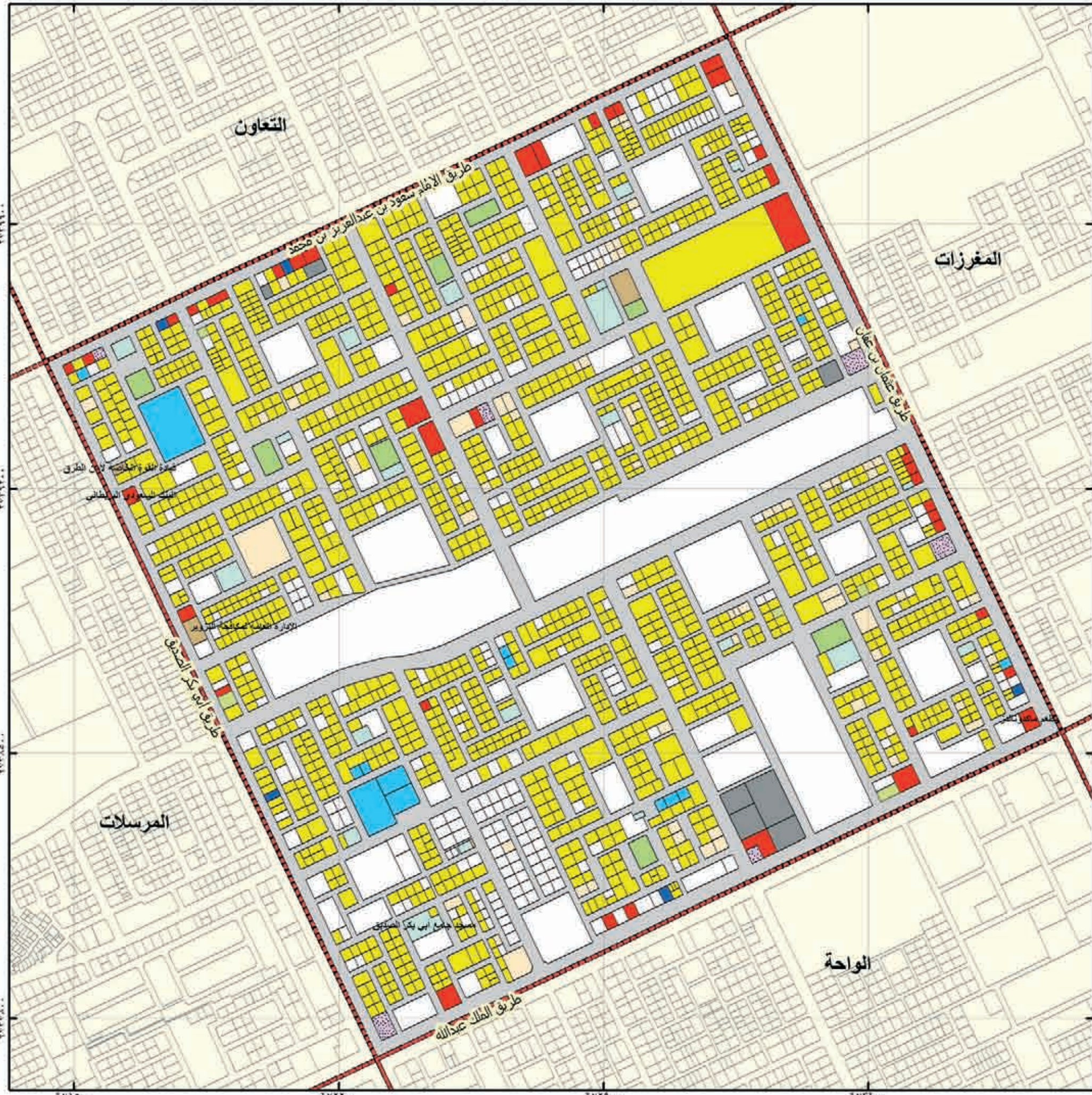
بلدية العليا		حي المرسلات	
الاستعمال	الرمز	عدد القطع	المساحة م ²
سكني	■	1570	1353922
صناعي و تعدين	■	0	0
تخزين و مستودعات	■	8	42804
مرافق خدمية	■	26	521356
تجاري	■	52	166920
حكومي	■	4	348691
مقابر	■	0	0
صحي	■	1	1221
تعليمي	■	12	32364
مساجد	■	18	25549
ترويحي ثقافي	■	4	19494
حدائق	■	6	34515
زراعي	■	1	1628
اراضي فضاء	■	123	348686
غير معروف	■	37	70274
الطرق	■		1131105
الإجمالي	■	2071	4099441

عدد السكان	22083 نسمة	عدد الوحدات السكنية	3761 وحدة
الكثافة السكانية	54 فرد/هكتار	متوسط حجم الأسرة	6 أفراد
نسبة التطوير % 91,5			



إدارة البحوث والدراسات
أطلس استعمالات الأراضي لمدينة الرياض عام 1425هـ

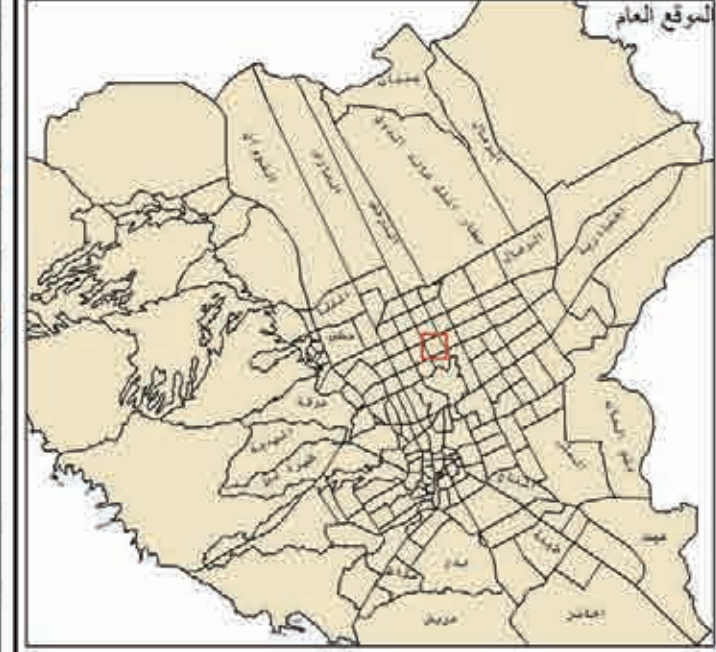




الهئية العلية
لتطوير مدينة الرياض

بلدية العليا		حي النزهة	
الاستعمال	الرمز	عدد القطع	المساحة م ²
سكني	[Yellow]	1587	1325811
صناعي و تعدين	[Purple]	0	0
تخزين و مستودعات	[Patterned]	6	12955
مرافق خدمية	[Grey]	7	32533
تجاري	[Red]	42	68947
حكومي	[Brown]	4	8688
مقابر	[Patterned]	0	0
صحي	[Blue]	1	1221
تعليمي	[Light Blue]	14	47602
مساجد	[Light Green]	21	44060
ترويحي ثقافي	[Light Green]	5	5285
حدائق	[Green]	8	31233
زراعي	[Dark Green]	0	0
اراضي فضاء	[White]	293	948952
غير معروف	[Orange]	79	84045
الطرق	[Grey]		1482322
الإجمالي	[Red Outline]	2071	4096686

عدد السكان	18516 نسمة	عدد الوحدات السكنية	3910 وحدة
الكثافة السكانية	45 فرد/هكتار	متوسط حجم الأسرة	5 أفراد
نسبة التطوير % 76,8			



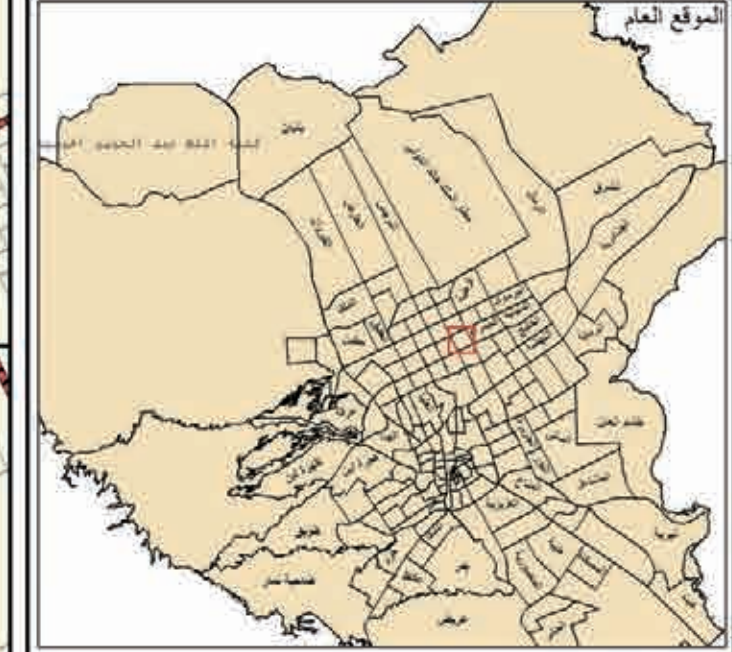
إدارة البحوث والدراسات
أطلس استعمالات الأراضي لمدينة الرياض عام 1425هـ



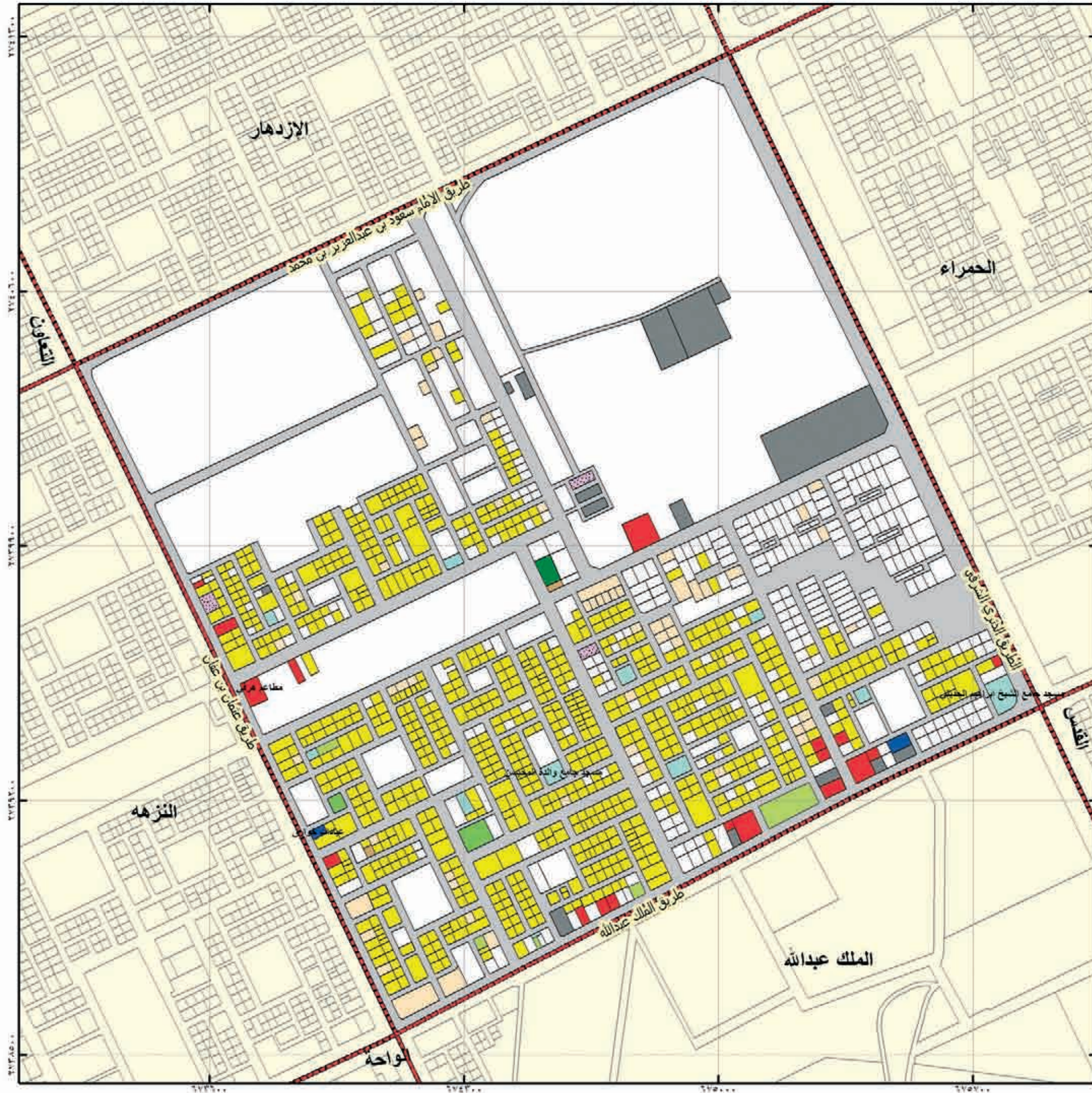
الهئية العلية لتطوير مدينة الرياض

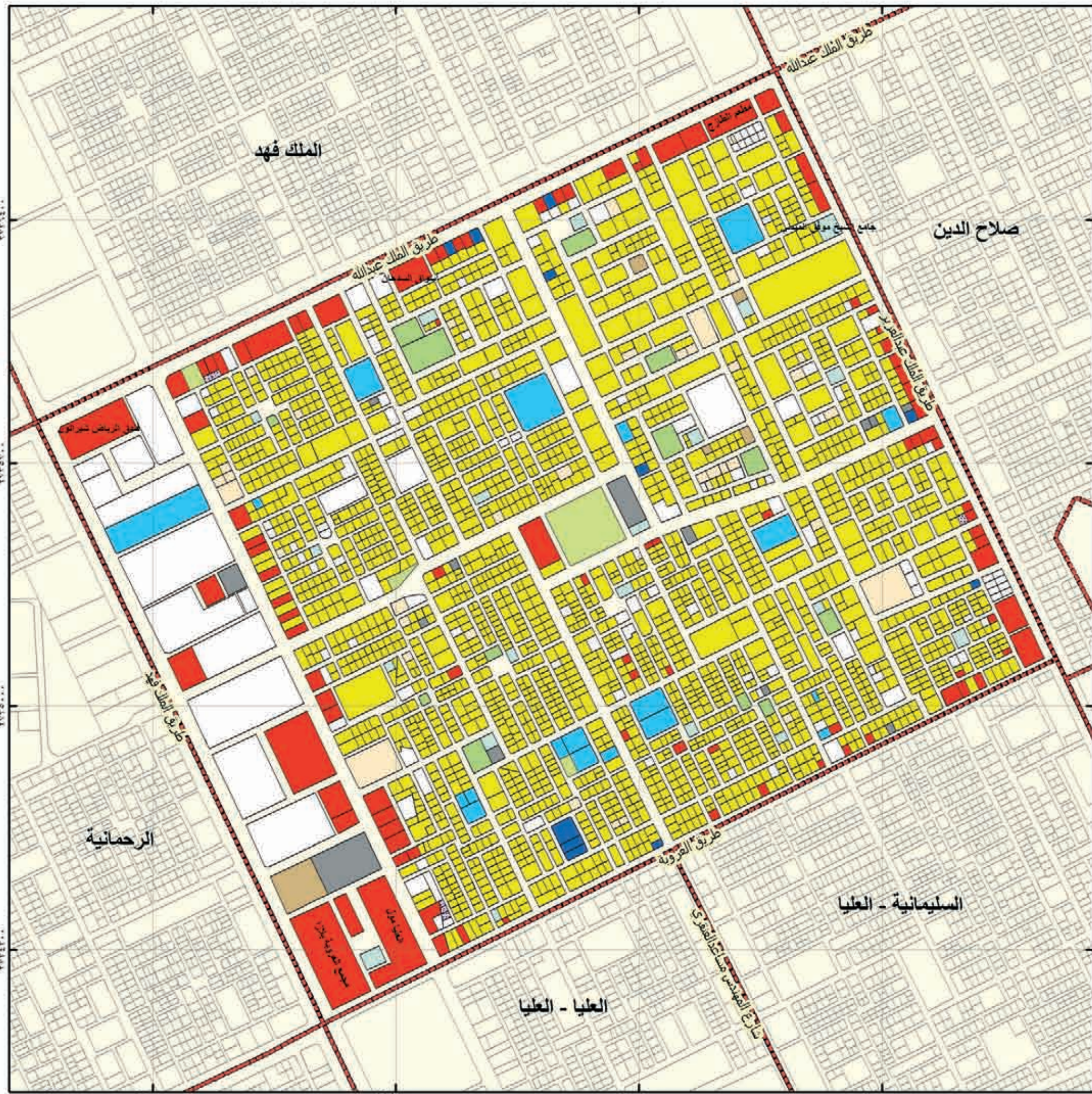
بلدية العليا		حي مغزات	
الاستعمال	الرمز	عدد القطع	المساحة م
سكني	■	٧٩٦	٦٥٩٩٩٨
صناعي و تعدين	■	٠	٠
تخزين و مستودعات	■	٣	٥٤٤٧
مرافق خدمية	■	١٧	١٠١٠٧٩
تجاري	■	١٨	٣٦١٠٢
حكومي	■	٢	١٥٤٠
مقابر	■	٠	٠
صحي	■	٢	٣٢٥١
تعليمي	■	٠	٠
مساجد	■	١١	٢١٧٥٠
تروبيحي ثقافي	■	٥	١٤٥٩٠
حدائق	■	٢	٦٩١٤
زراعي	■	١	٣٤٠٢
اراضي فضاء	■	٣٤٧	٢٠١٦٠٦٧
غير معروف	■	٦١	٧٠٢٠٠
الطرق	■		١٠٦٥٢٧١
الإجمالي	■	١٢٦٥	٤٠٠٥٦١١

عدد السكان	١٢٥٥٤ نسمة	عدد الوحدات السكنية	١٩٩١ وحدة
الكثافة السكانية	٣١ فرد/دكتار	متوسط حجم الأسرة	٦ أفراد
نسبة التطوير ٤٩,٧%			



إدارة البحوث والدراسات
أطلس استعمالات الأراضي لمدينة الرياض عام ١٤٢٥هـ

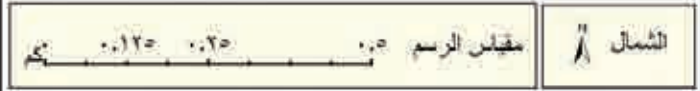
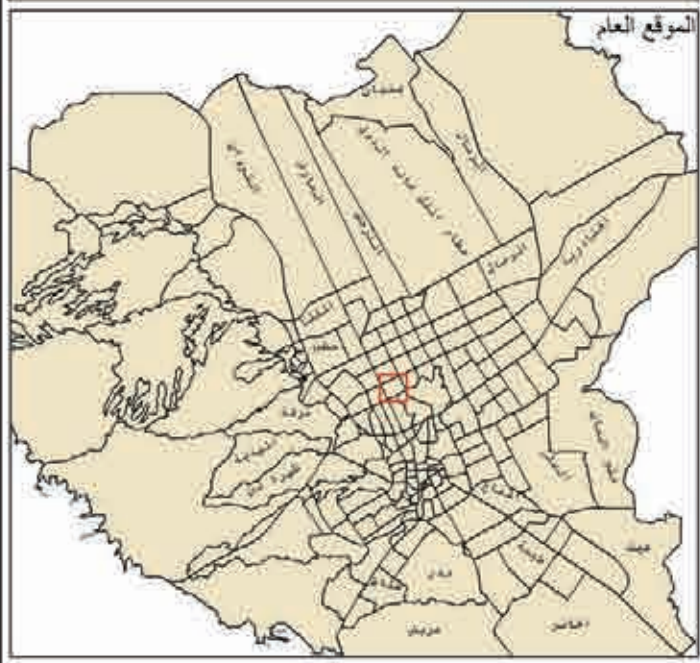




الهئية العليا
لتطوير مدينة الرياض

بلدية العليا		حي الورود	
الاستعمال	الرمز	عدد القطع	المساحة م ²
سكني	[Yellow]	٢١٧١	١٨٣١٥٦٩
صناعي و تعدين	[Purple]	٠	٠
تخزين و مستودعات	[Patterned]	٧	١٠٠٨٠
مرافق خدمية	[Grey]	١٣	٤٠٧٤٢
تجاري	[Red]	١٠١	٣١٥٠٩٨
حكومي	[Brown]	٥	٢٠٥٦٩
مقابر	[Patterned]	٠	٠
صحي	[Blue]	١١	١٤٧٢٠
تعليمي	[Light Blue]	١٩	١٠٤٠٣٩
مساجد	[Light Green]	٢٠	٢٩٨٨٧
ترويحي ثقافي	[Light Green]	٤	٣٧٧٥٩
حدائق	[Green]	١٣	٤٨٤٧٦
زراعي	[Dark Green]	٠	٠
اراضي فضاء	[White]	١٣٥	٤٤٨٤٥٤
غير معروف	[Orange]	٣٩	٦٦٧٧٠
الطرق	[White]		١٥٠٣٧٢٠
الإجمالي	[Red Outline]	١٢٦٥	٤٤٧١٨٨٦

عدد السكان	٣١١١٩ نسمة	عدد الوحدات السكنية	٥٧٢٤ وحدة
الكثافة السكانية	٧٠ فرد/هكتار	متوسط حجم الأسرة	٥ أفراد
نسبة التطوير ٩٠ %			



إدارة البحوث والدراسات
أطلس استعمالات الأراضي لمدينة الرياض عام ١٤٢٥هـ



الهئية العلية لتطوير مدينة الرياض

بلدية العليا حي صلاح الدين

الاستعمال	الرمز	عدد القطع	المساحة م ²
سكني	■	٧٩٧	٦٣٤٢٧٥
صناعي و تعدين	■	٠	٠
تخزين و مستودعات	■	٠	٠
مرافق خدمية	■	١٠	٢٥٣٤٢
تجاري	■	١٩	٥٠١٨٤
حكومي	■	١٢	٨٦٢٢٧
مقابر	■	٠	٠
صحي	■	٥	٦٢٨٧
تعليمي	■	١٢	٥٣٧٥٦٦
مساجد	■	٤	٧٧٢٨
ترويحوي ثقافي	■	٤	٤٣٢٠
حدائق	■	٠	٠
زراعي	■	٠	٠
اراضي فضاء	■	١٠٠٠	١١٦٢٨٢٩
غير معروف	■	١٧	٤٩٦٠٤
الطرق	■		١٤٤٥٣٠١
الإجمالي	■	١٨٨٠	٤٠٠٩٦٦٣

عدد السكان	٩٤٢٩ نسمة	عدد الوحدات السكنية	١٣٧٥ وحدة
الكثافة السكانية	٢٧ فرد/هكتار	متوسط حجم الأسرة	٧ أفراد
نسبة للتطوير % ٧١,٠			



شمال
مقياس الرسم ٠:٥ ٠:٢٥ ٠:١٢٥

إدارة البحوث والدراسات
أطلس استعمالات الأراضي لمدينة الرياض عام ١٤٢٥هـ

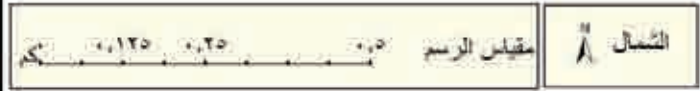
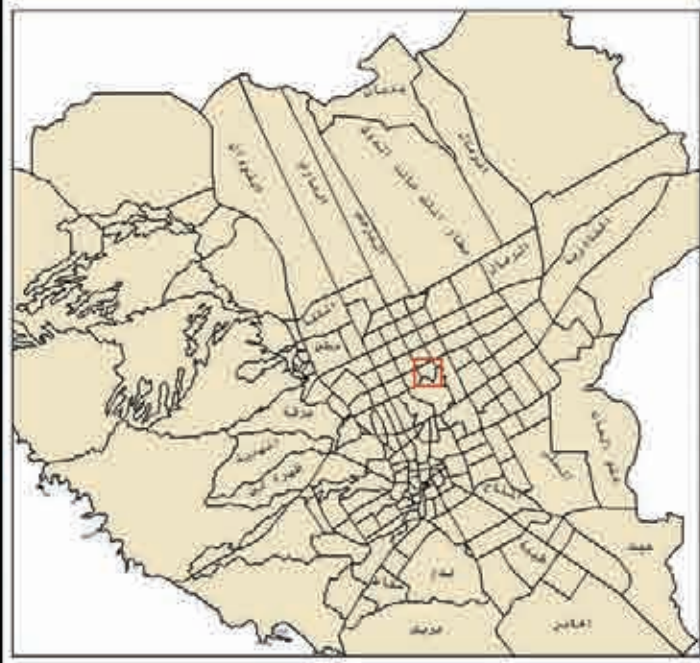




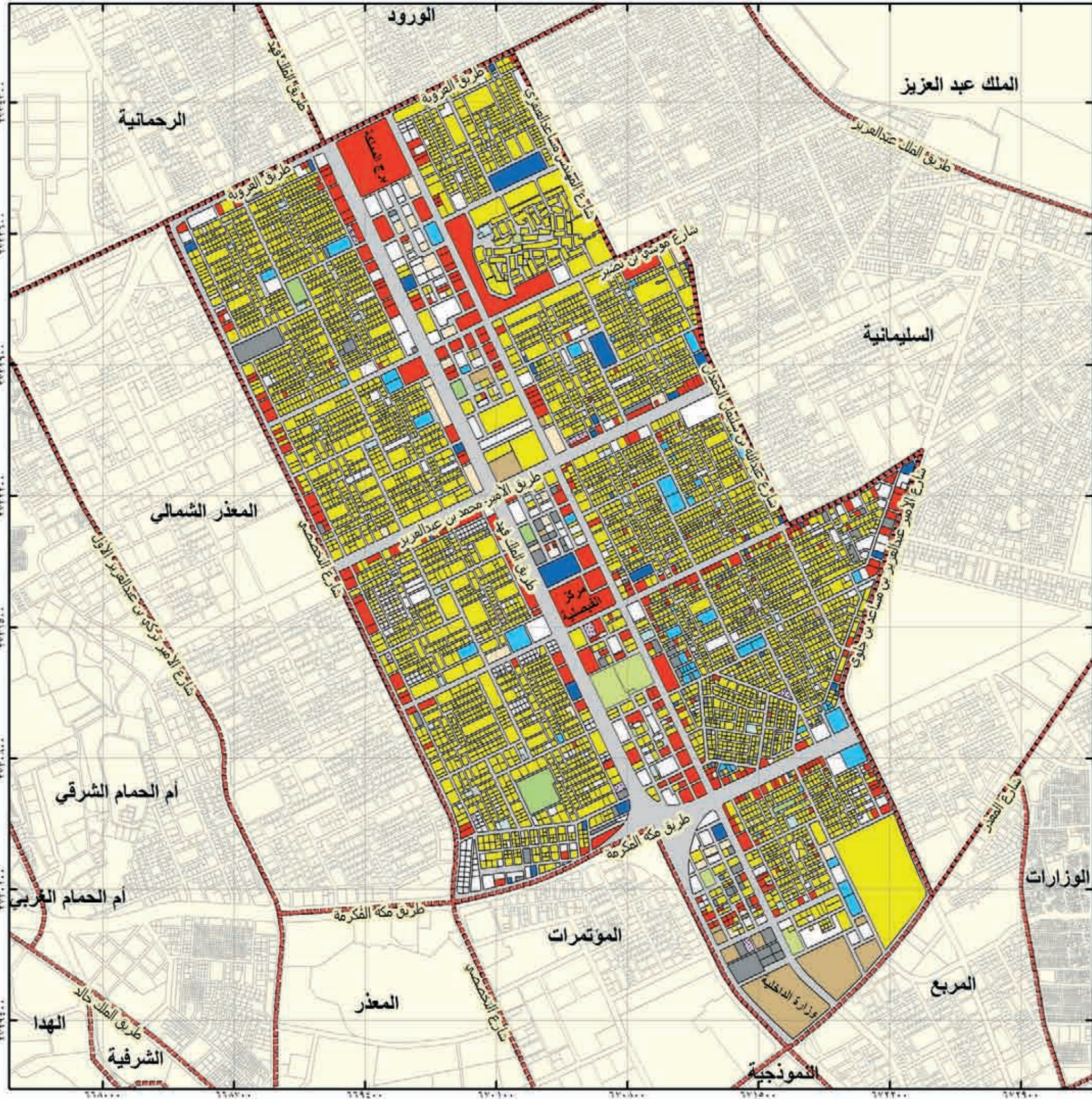
الهئية العلية
لتطوير مدينة الرياض

بلدية العليا		حي الواحة	
الاستعمال	الرمز	عدد القطع	المساحة م ²
سكني	■	1129	1,064,872
صناعي و تعدين	■	0	0
تخزين و مستودعات	■	0	0
مرافق خدمية	■	6	144,607
تجاري	■	0	1,967
حكومي	■	1	649
مقابر	■	0	0
صحي	■	2	1,885
تعليمي	■	3	7,364
مساجد	■	8	17,007
ترويحي ثقافي	■	1	1,006
حدائق	■	4	45,020
زراعي	■	0	0
اراضي فضاء	■	848	2,763,488
غير معروف	■	103	87,157
الطرق	■		2,148,882
الإجمالي	■	2110	4,359,504

عدد السكان	9363 نسمة	عدد الوحدات السكنية	1702 وحدة
الكثافة السكانية	28 فرد/هكتار	متوسط حجم الأسرة	5 أفراد
نسبة التطوير % 37.0			



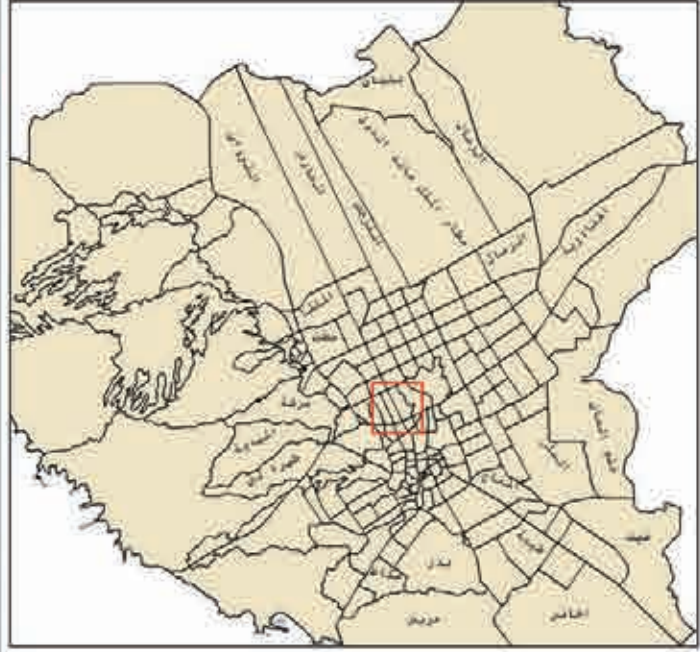
إدارة البحوث والدراسات
أطلس استعمالات الأراضي لمدينة الرياض عام 1425هـ



الهئية العلية
لتطوير مدينة الرياض

بلدية العليا		حي العليا	
الاستعمال	الرمز	عدد القطع	المساحة م ²
سكني	■	٤٨٥٢	٤٣١٠٦٣٤
صناعي و تعدين	■	١	٠
تخزين و مستودعات	■	١٥	٢٣٦٥٧
مرافق خدمية	■	١٤١	١٨٨٩٦٢
تجاري	■	٣٥٧	٩٠٥٥٠٥
حكومي	■	٢٥	٢٣٥٦٣٧
مقابر	■	٠	٠
صحي	■	٣٧	١٣٠٥٥١
تعليمي	■	٥٦	١٨٤٢٧٤
مساجد	■	٥٠	٥٩٢٣٥
ترويجي ثقافي	■	٩	٧٦١٠٤
حدائق	■	٨	٦٢٣٧١
زراعي	■	١	٥٦٨
اراضي فضاء	■	٤١٧	٧١٨٧٩٢
غير معروف	■	٨٧	١٤٧٢٠٩
الطرق	■		٣٧٩٠٤٦٥
الإجمالي	■	٦٠٥٥	١٠٨٣٣٩٦٣

عدد السكان	١٠٩٠٦٢ نسمة	عدد الوحدات السكنية	٢٢٠٤١ وحدة
الكثافة السكانية	١٠١ فرد/هكتار	متوسط حجم الأسرة	٥ أفراد
نسبة التطوير % ٩٣.٤			



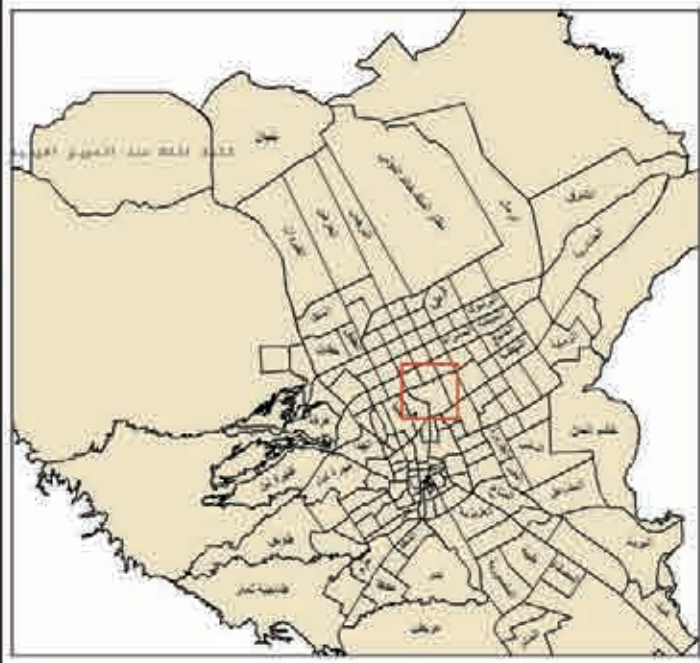
إدارة البحوث والدراسات
أطلس استعمال الأراضي لمدينة الرياض عام ١٤٢٥هـ



الهئية العليا
لتطوير مدينة الرياض

بلدية العليا		حي الملك عبدالعزيز	
الاستعمال	الرمز	عدد القطع	المساحة م ²
سكني	■	١٥٧	٢٧٨٨٤٩
صناعي و تعدين	■	٠	٠
تخزين و مستودعات	■	٦	١٨٨٩٠
مرافق خدمية	■	٥٢	٨٨٨١٩٩٠
تجاري	■	٢٩	٥٦٥٧٠
حكومي	■	١٢	٥٩٩٩٩١
مقابر	■	٠	٠
صحي	■	١	٩٩٠
تعليمي	■	١	٨١٧
مساجد	■	٢	٣٩٧٢٩٩
ترويحوي ثقافي	■	٢	٢٧١٥
حدائق	■	١	٢٤٧٠
زراعي	■	٠	٠
اراضي فضاء	■	٥٣	٨٣٩٥٥٣
غير معروف	■	٨	٧٨٧١
الطرق	—		١١١٢١٢٥
الإجمالي	■	٣٢٤	١٢٢٢٢٣٦٢

عدد السكان	٨٢٢ نسمة	عدد الوحدات السكنية	١٥٨ وحدة
الكثافة السكانية	١ فرد/دكتار	متوسط حجم الأسرة	٥ أفراد
نسبة التطوير % ٩٣,١			



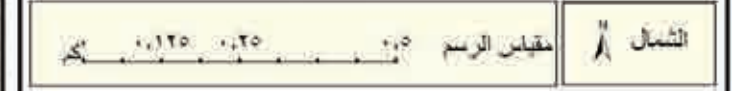
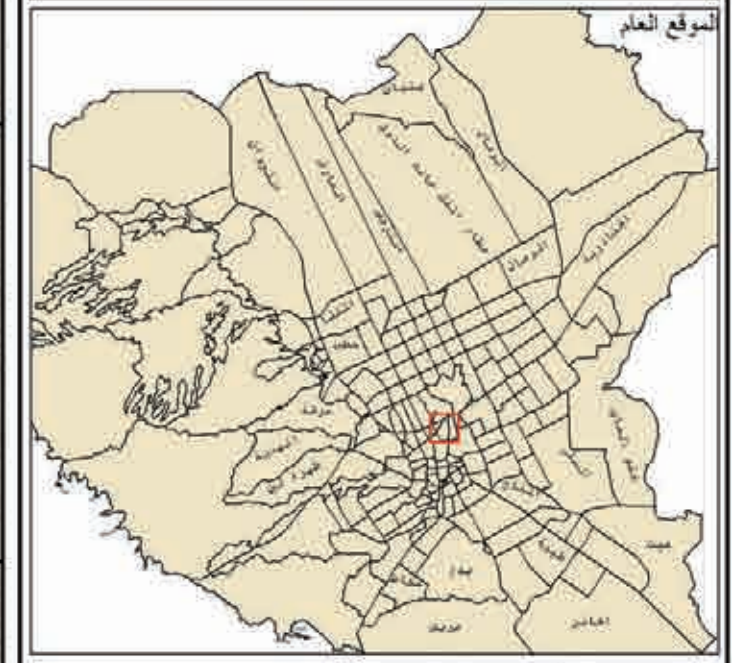
إدارة البحوث والدراسات
أطلس استعمالات الأراضي لمدينة الرياض عام ١٤٢٥هـ



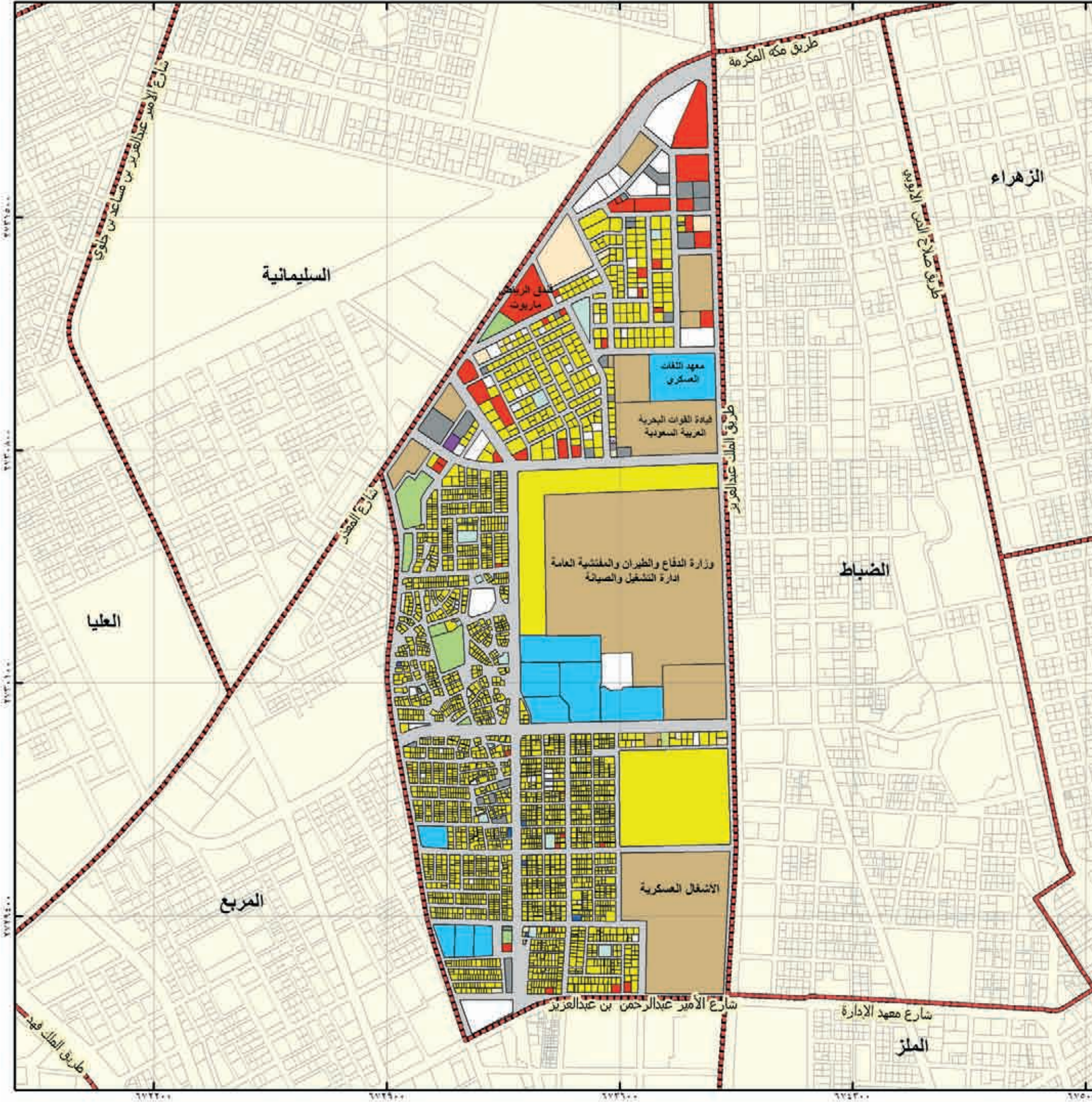
الهئية العلية
لتطوير مدينة الرياض

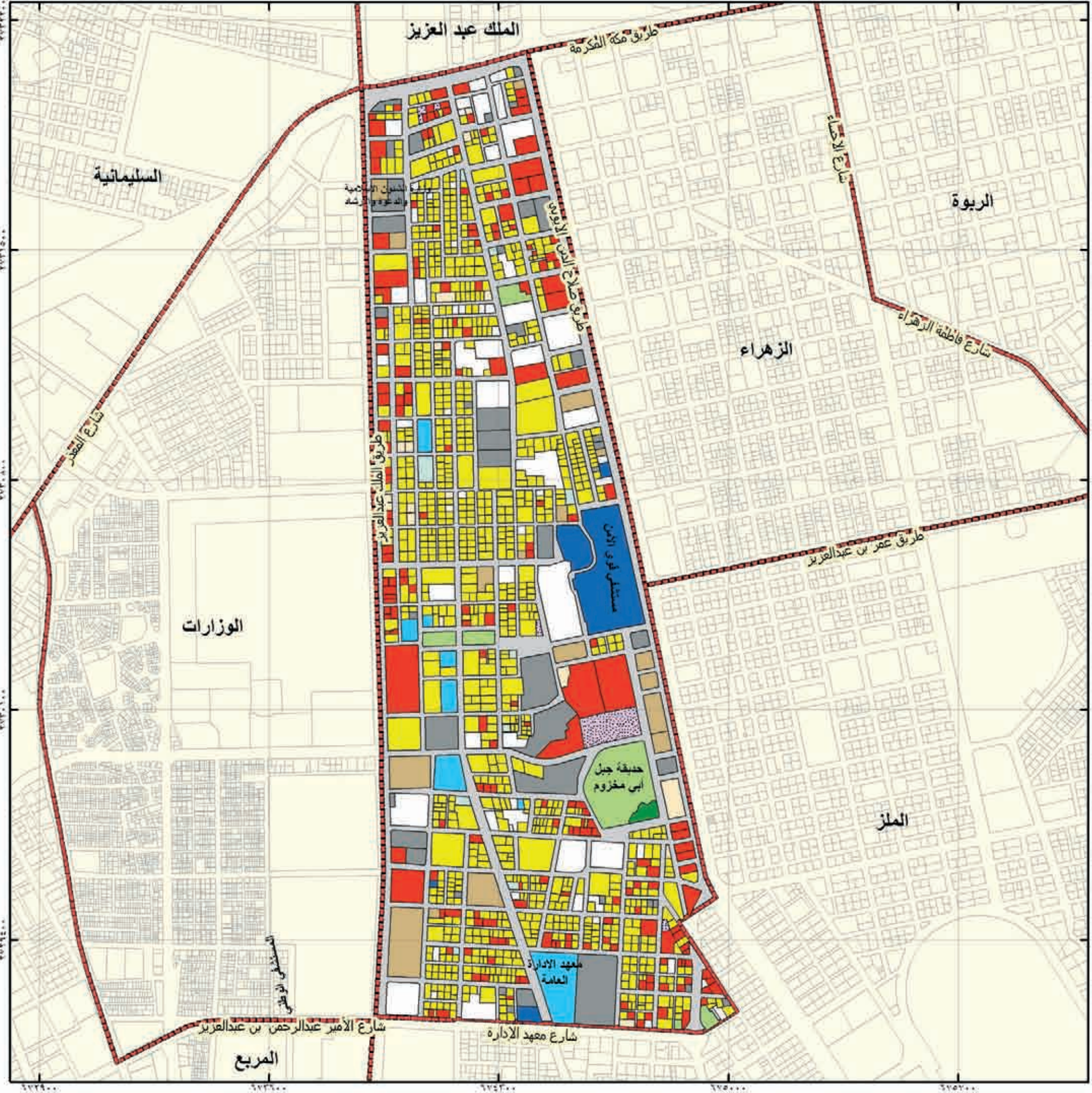
بلدية الملز		حي الوزارات	
الاستعمال	الرمز	عدد القطع	المساحة م ²
سكني	■	٢٦٩٥	٨٢٣٢٣٥
صناعي و تعدين	■	١	١٦٢١
تخزين و مستودعات	■	٢	٤٩٦
مرافق خدمية	■	٤٠	٥٩٤٩٨
تجاري	■	٥٨	١٠٠٩٣٢
حكومي	■	١٦	٥٣٣٥٦٧
مقابر	■	٠	٠
صحي	■	٩	٣٠٦٢
تعليمي	■	١٣	١٤٢١٤٥
مساجد	■	١٧	١٨٧٥٦
ترويحي ثقافي	■	١	١٠٢٩
حدائق	■	٩	٣٢٣٢٥
زراعي	■	٠	٠
اراضي فضاء	■	٩٨	٢٧٣٠٥٧
غير معروف	■	٢٣	٣١٨٥٤
الطرق	■		٢٨٠٩٥٧
الإجمالي	■	٢٩٨٢	٢٣٠١٥٣٤

عدد السكان	٧٧٤٩٨ نسمة	عدد الوحدات السكنية	١٧٤٩٣ وحدة
الكثافة السكانية	٢٧٣ فرد/هكتار	متوسط حجم الأسرة	٤ أفراد
نسبة التطوير ٨٨ %			



إدارة البحوث والدراسات
أطلس استعمالات الأراضي لمدينة الرياض عام ١٤٢٥هـ





الهئية العلية
لتطوير مدينة الرياض

بلدية الملز		حي الضباط	
الاستعمال	الرمز	عدد القطع	المساحة م ²
سكني		962	66,624
صناعي و تعدين		0	0
تخزين و مستودعات		6	1,887
مرافق خدمية		41	1,594
تجاري		199	24,975
حكومي		17	8,254
مقابر		0	0
صحي		5	7,041
تعليمي		8	4,913
مساجد		9	972
ترويحي ثقافي		0	0
حدائق		5	5,540
زراعي		1	3,874
اراضي فضاء		64	19,375
غير معروف		19	21,487
الطرق			72,182
الإجمالي		1,336	229,663

عدد السكان	18,531 نسمة	عدد الوحدات السكنية	2,500 وحدة
الكثافة السكانية	81 فرد/هكتار	متوسط حجم الأسرة	4 أفراد
نسبة التطوير % 92			



النسبة
مقياس الرسم: 0.15 0.3 كم


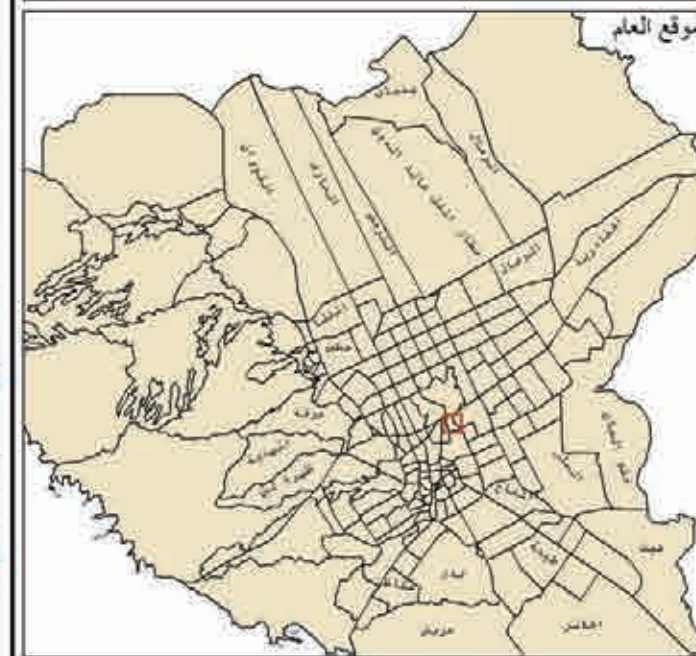
إدارة البحوث والدراسات
أطلس استعمالات الأراضي لمدينة الرياض عام 1425هـ



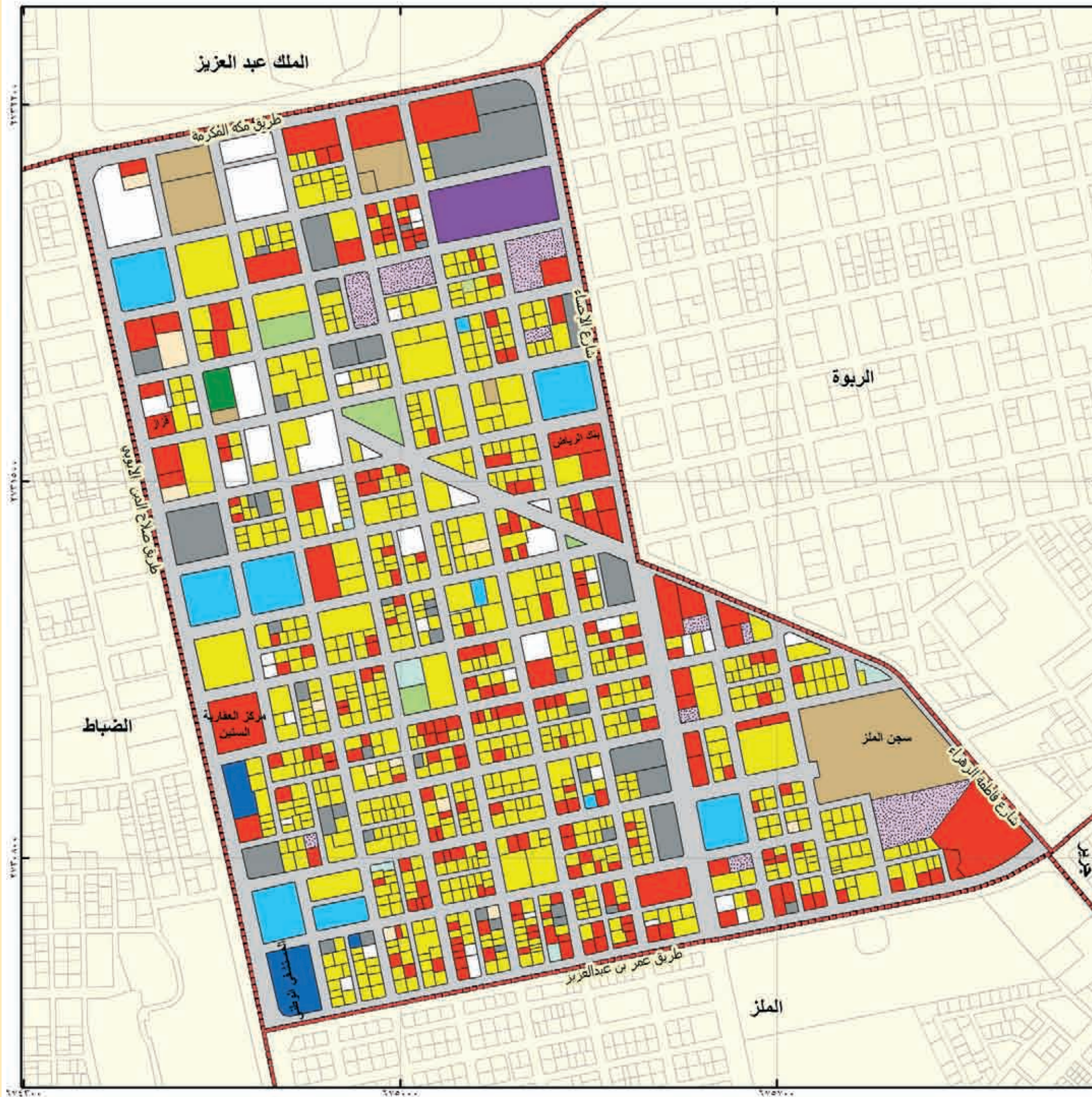
الهيئة العليا
لتطوير مدينة الرياض

بلدية المنز		حي الزهراء	
الاستعمال	الرمز	عدد القطع	المساحة م ²
سكني		٧١١	٤٧٨٨٧٠
صناعي و تعدين		١	٢٣٠٢٨
تخزين و مستودعات		١٠	٣٦٨٩٨
مرافق خدمية		٤٥	٨٦٤٠٥
تجاري		٢٧٧	٢١٨٤٣٦
حكومي		٧	٧٢٣٠٦
مقابر		٠	٠
صحي		٣	١٤٩٣٥
تعليمي		١٠	٦١٧٩٠
مساجد		٥	٥٧٣٥
ترويحوي ثقافي		١	٥١٧
حدائق		٤	١٣٤٧٠
زراعي		١	٣٧٤٨
اراضي فضاء		٤٠	٧٢٩٠٨
غير معروف		١٢	١١٦٤٣
الطرق			٦٤٠٩٠١
الإجمالي		١٠٧٧	١٧٤١٥٨٩

عدد السكان	١٢٥٨٢ نسمة	عدد الوحدات السكنية	٢٧٣٢ وحدة
الكثافة السكانية	٢٢ فرد/هكتار	متوسط حجم الأسرة	٥ أفراد
نسبة التطوير ٩٦ %			



إدارة البحوث والدراسات
أطلس استعمالات الأراضي لمدينة الرياض عام ١٤٢٥هـ

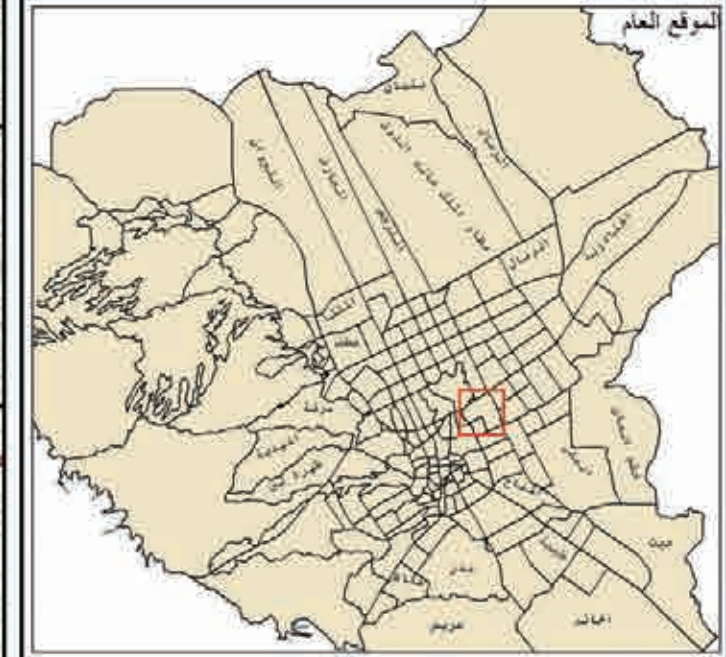




الهئية العلية لتطوير مدينة الرياض

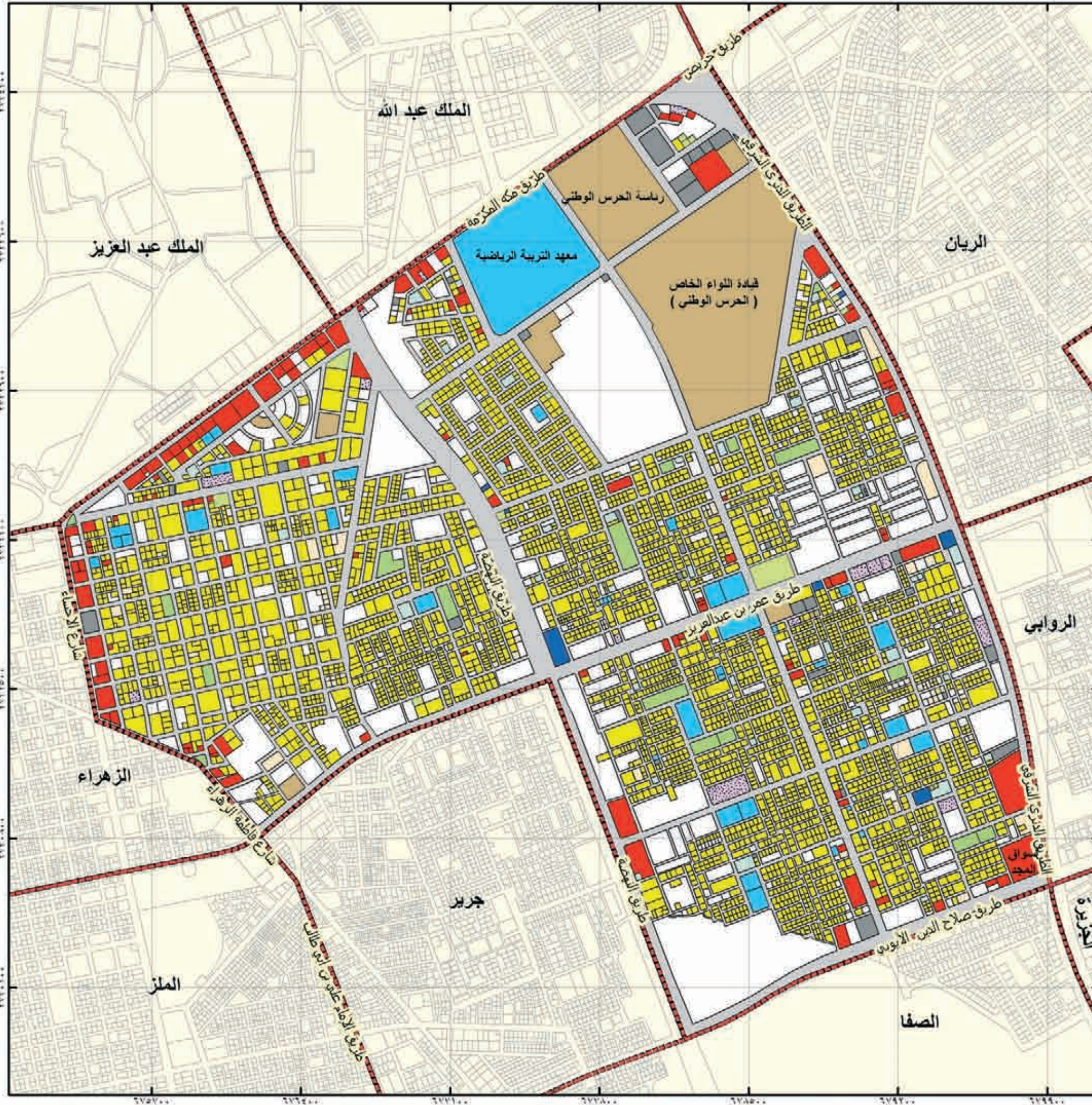
بلدية الميز		حي الربوة	
الاستعمال	الرمز	عدد القطع	المساحة م ²
سكني	■	٤٠٠٢	٣٣١٧٤٤٠
صناعي و تعدين	■	٠	٠
تخزين و مستودعات	■	١٨	٦٣٨٩٠
مرافق خدمية	■	٤٨	١٢٩٢٥٢
تجاري	■	١٢٢	٤٢٢٨٧٦
حكومي	■	١١	٨٩٨١١٣
مقابر	■	٠	٠
صحي	■	٧	٢٦٢٧٦
تعليمي	■	٣٨	٤٥٨٠٠٧
مساجد	■	٤٣	٧٢٤٦٧
ترويحي ثقافي	■	١٧	٤٦٦٨٨
حدائق	■	١٨	١١٣٠٤٧
زراعي	■	٠	٠
اراضي فضاء	■	٣٦٦	٢٠٧٢٤٩٠
غير معروف	■	٤٦	١٢١٤٨٤
الطرق	■		٣٦٠٢٥٠٥
الاجمالي	■	٤٧٨٥	١١٣٤٤٥٣٥

عدد السكان	٦٥٠٠٢ نسمة	عدد الوحدات السكنية	٩٦٩٤ وحدة
الكثافة السكانية	٥٨ فرد/هكتار	متوسط حجم الاسرة	٧ افراد
نسبة التطوير % ٨٢			



الشمال
مقياس الرسم
٠.٢٥
٠.٥

إدارة البحوث والدراسات
أطلس استعمالات الأراضي لمدينة الرياض عام ١٤٢٥هـ


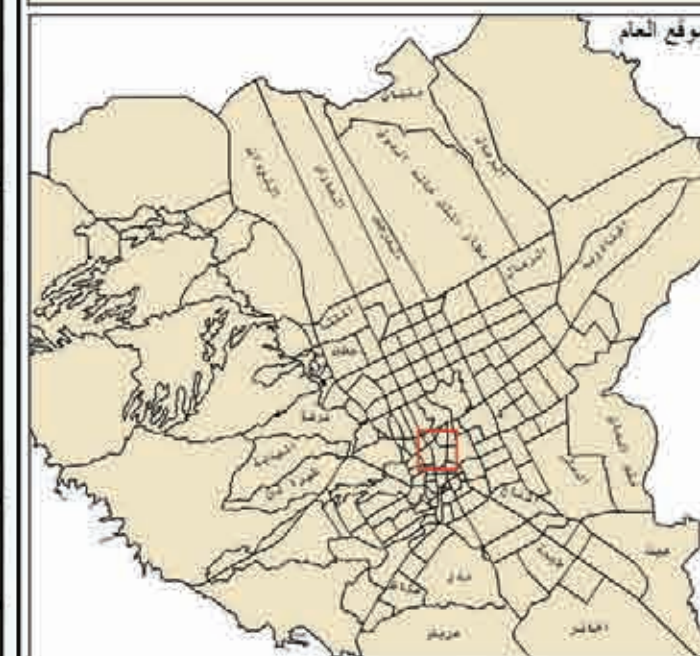




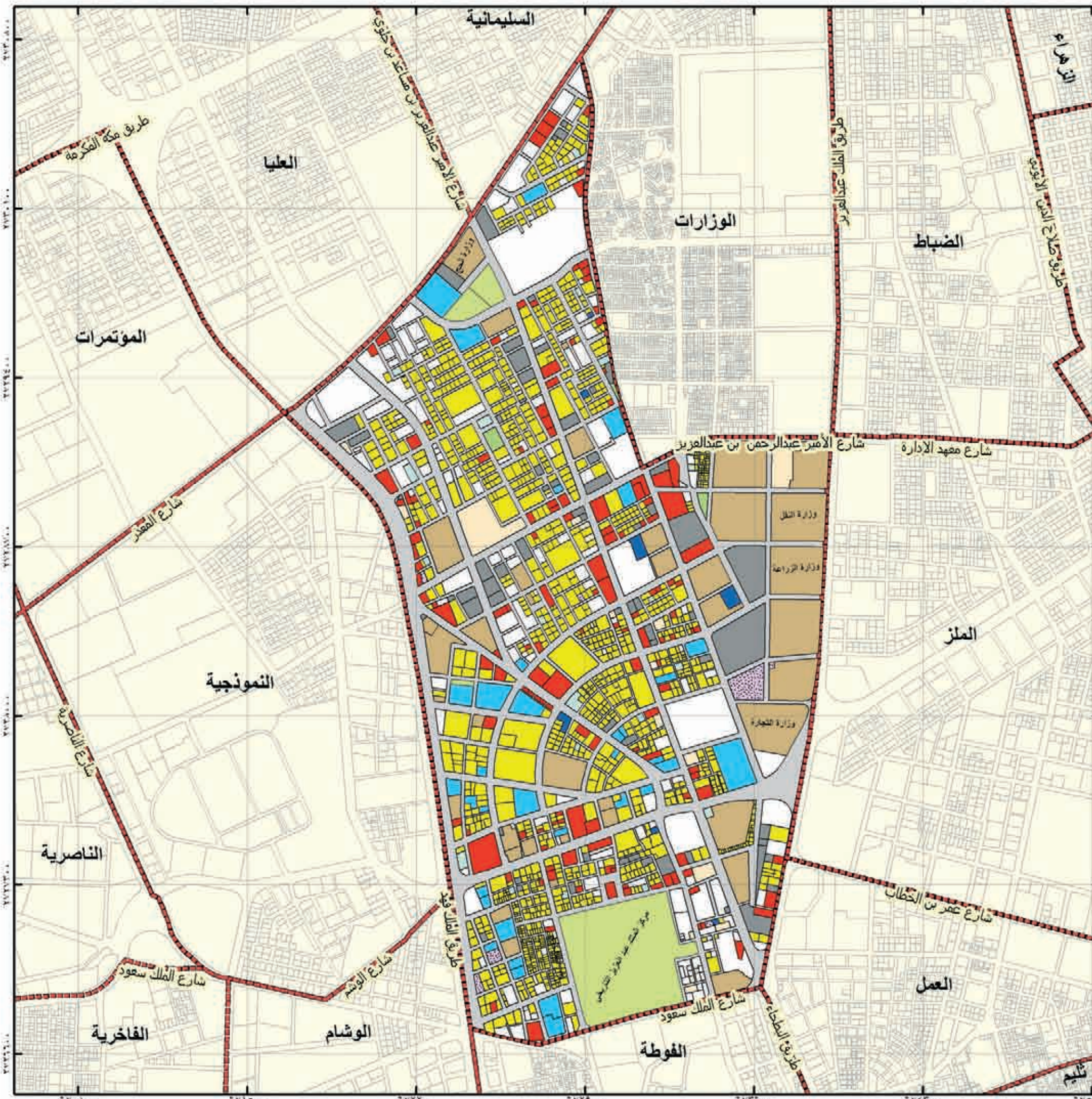
الهئية العلية لتطوير مدينة الرياض

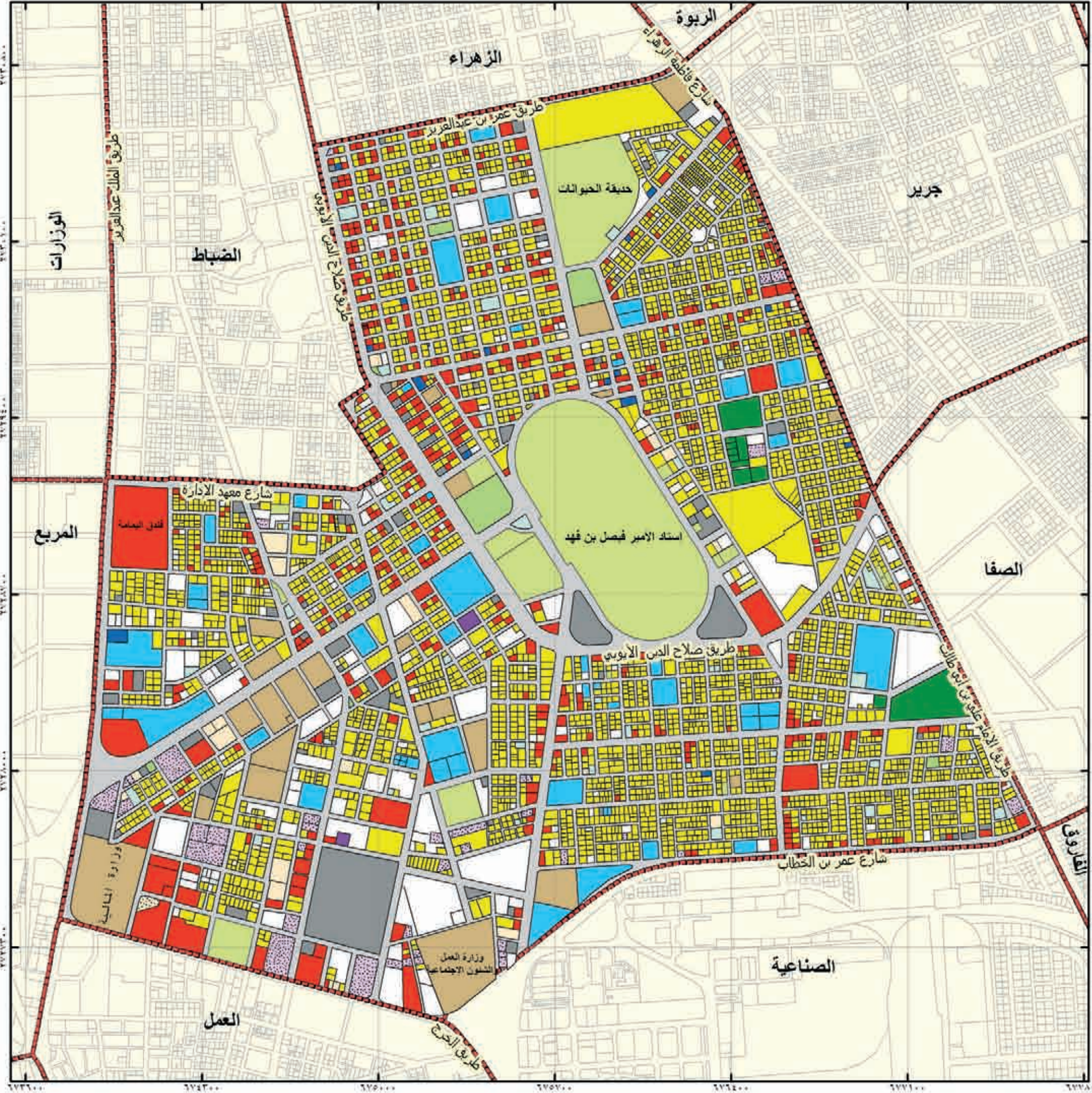
بلدية المنزل		حي المربع	
الاستعمال	الرمز	عدد القطع	المساحة م ^٢
سكني	■	١٠٧٢	٩٠٩٠٥٨
صناعي و تعدين	■	٠	٠
تخزين و مستودعات	■	٧	٢٤٥١٧
مرافق خدمية	■	٥٧	٢٠٢٣٥٧
تجاري	■	١٢٥	٢٢٤٤١٥
حكومي	■	٣٦	٥٩٠٧١٩
مقابر	■	٠	٠
صحي	■	٥	١٣٧٤٧
تعليمي	■	٣٢	١٦٢٨٩٤
مساجد	■	١٦	٢١٠٩٠
ترويحي ثقافي	■	٥	٢٤١٣١٦
حدائق	■	٣	٨٨٨١
زراعي	■	٠	٠
اراضي فضاء	■	١٤٩	٤٤١٨٢٤
غير معروف	■	٢١	٧٦٢٣٥
الطرق	■		١٩١٩٢٦٩
الإجمالي	■	١٥٢٨	٤٨٣٦٣٢٢

عدد السكان	٢٦٣٦٠ نسمة	عدد الوحدات السكنية	٥٦٣٩ وحدة
الكثافة السكانية	٦١ فرد/هكتار	متوسط حجم الأسرة	٥ أفراد
نسبة التطوير ٩١ %			



إدارة البحوث والدراسات
أطلس استعمالات الأراضي لمدينة الرياض عام ١٤٢٥هـ

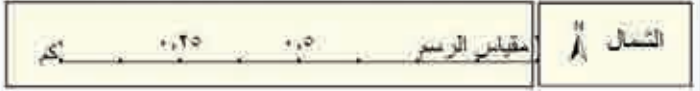




الهئية العلية
لتطوير مدينة الرياض

بلدية المنزل	حي المنزل	الاستعمال	الرمز	عدد القطع	المساحة م ²
سكني			■	3717	2501353
صناعي و تعدين			■	2	7016
تخزين و مستودعات			■	44	130379
مرافق خدمية			■	68	299261
تجاري			■	514	652666
حكومي			■	35	394089
مقابر			■	1	3800
صحي			■	15	16635
تعليمي			■	53	374315
مساجد			■	48	66146
ترويحي ثقافي			■	20	701858
حدائق			■	8	59540
زراعي			■	11	85219
أراضي فضاء			■	231	621399
غير معروف			■	45	77828
الطرق			■		2710113
الإجمالي			■	4842	8701647

عدد السكان	70637 نسمة	عدد الوحدات السكنية	13572 وحدة
الكثافة السكانية	81 فرد/هكتار	متوسط حجم الأسرة	5 أفراد
نسبة التطوير 93%			




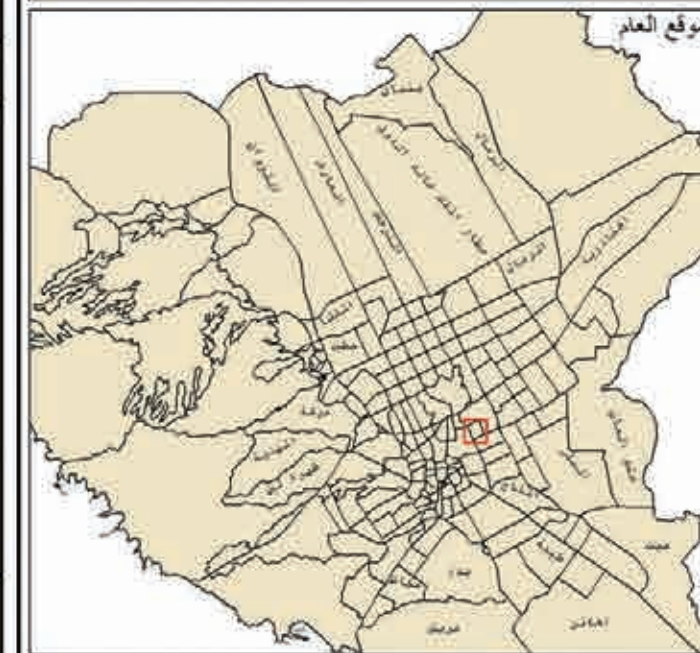
إدارة البحوث والدراسات
أطلس استعمالات الأراضي لمدينة الرياض عام 1425هـ



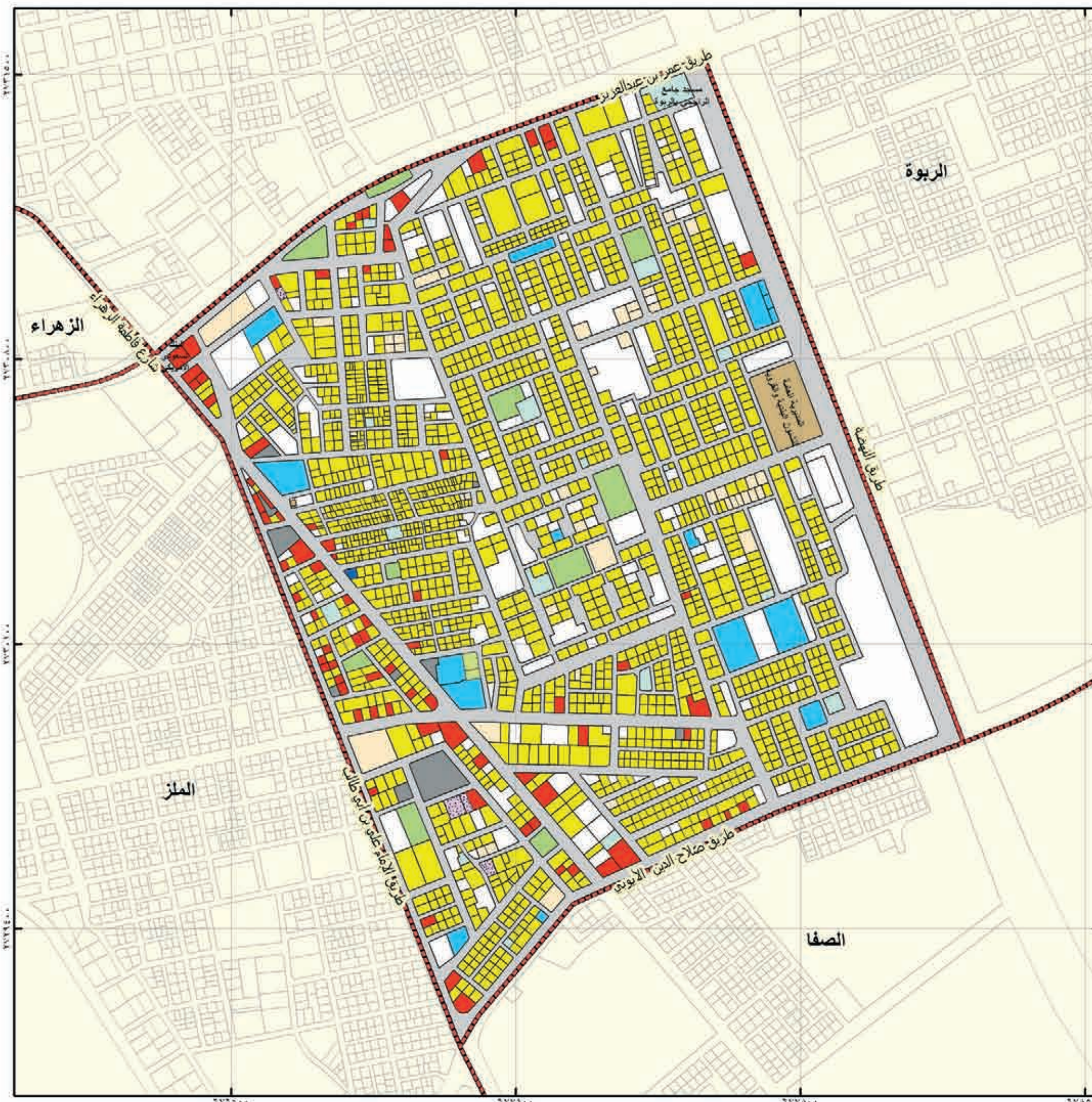
الهئية العلية لتطوير مدينة الرياض

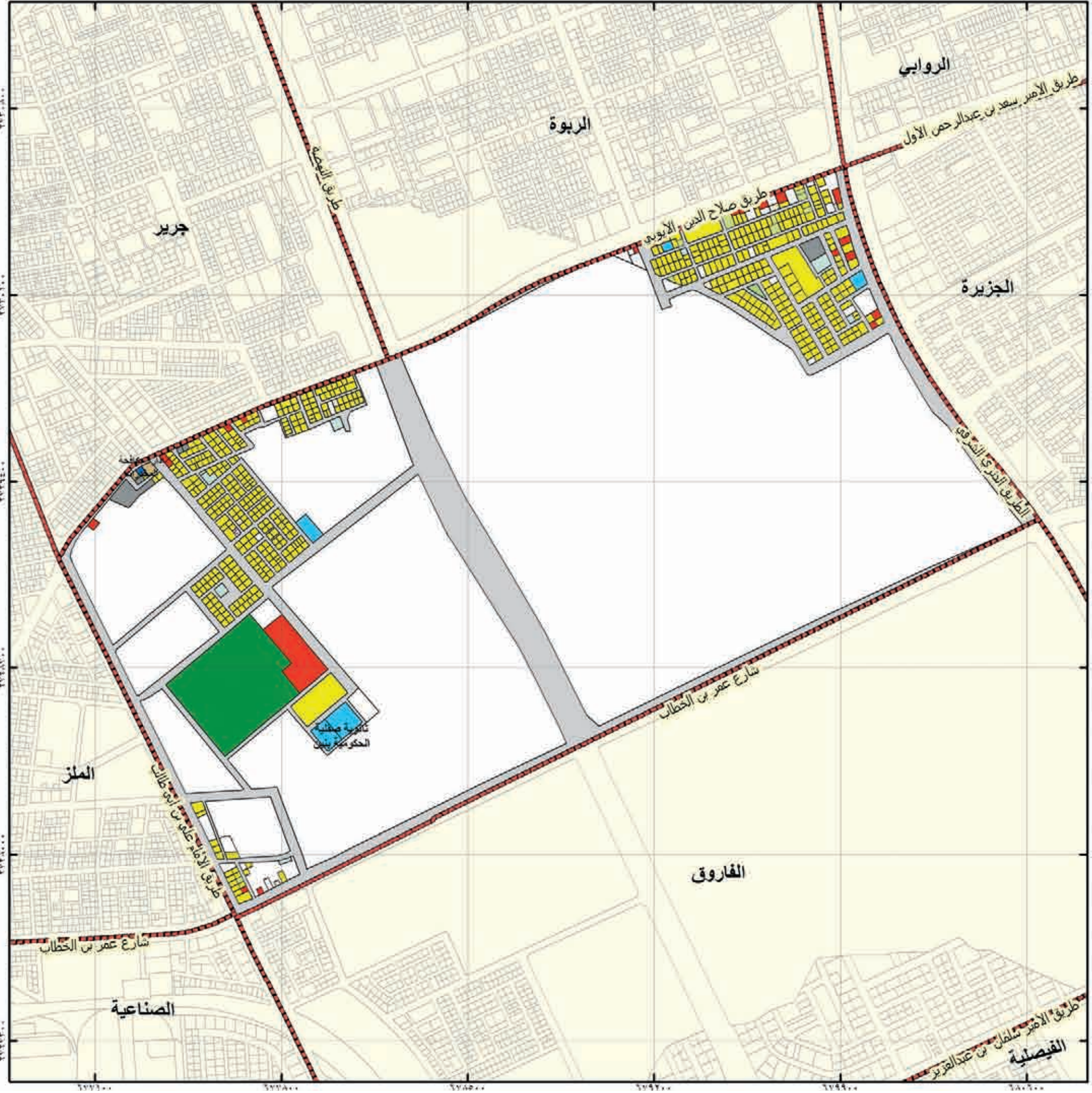
بلدية الملز		حي جرير	
الاستعمال	الرمز	عدد القطع	المساحة م ²
سكني	■	١٨٠٥	١٠١٨٤٣٥
صناعي و تعدين	■	١	١٦٢١
تخزين و مستودعات	■	٤	٤٦١٢
مرافق خدمية	■	١٠	٢١٠٤٢
تجاري	■	٧٩	٦٧٩٤٤
حكومي	■	٣	٢٣٨٦٩
مقابر	■	٠	٠
صحي	■	١	٦٣١
تعليمي	■	١٦	٥٩٨٤٣
مساجد	■	١٩	٢٧٧٤١
ترويحوي ثقافي	■	٢	٢٣٦٩
حدائق	■	١٠	٤٣٩٩٧
زراعي	■	٠	٠
اراضي فضاء	■	١٥١	٣٥١٩٥٢
غير معروف	■	٥٠	٥٥٦٣٠
الطرق	■		٩٤٠٠٨١
الاجمالي	■	٢١٥٠	٢٦١٨١٤٦

عدد السكان	٣٠٢٧٠ نسمة	عدد الوحدات السكنية	٥٦٨١ وحدة
الكثافة السكانية	١٣ فرد/هكتار	متوسط حجم الاسرة	٥ افراد
نسبة التطوير % ٨٧			



إدارة البحوث والدراسات
أطلس استعمالات الأراضي لمدينة الرياض عام ١٤٢٥هـ





الهئية العلية
لتطوير مدينة الرياض

بلدية المنز	حي الصفا	الاستعمال	الرمز	عدد القطع	المساحة م ²
		سكني	■	٥٤٨	٣٨٣٠٣٥
		صناعي و تعدين	■	١	١٦٢١
		تخزين و مستودعات	■	٠	٠
		سرافق خدمية	■	٥	١٤٩٦٧
		تجاري	■	٢١	٤٧٣٦٩
		حكومي	■	٢	٢٥٨٧
		مقابر	■	٠	٠
		صحي	■	١	٧٤٢
		تعليمي	■	٥	٢٦٢٨٣
		مساجد	■	٨	١٠٤٦١
		ترويحي ثقافي	■	٩	٨٠٢٠
		حدائق	■	١	١٥٤٣
		زراعي	■	١	١٣٩٩٣١
		اراضي فضاء	■	٣٥	٣٨٣٢٧٨١
		غير معروف	■	٥	٢٨٢١
		الطرق	—		٨٠١٨١١
		الاجمالي	■	٦٤٢	٥٢٧٢٩٦٣

عدد السكان	٧٩٤٨ نسمة	عدد الوحدات السكنية	١٤٣٢ وحدة
الكثافة السكانية	١٥ فرد/هكتار	متوسط حجم الاسرة	٦ افراد
نسبة التطوير % ٢٧			



إدارة البحوث والدراسات
أطلس استعمالات الأراضي لمدينة الرياض عام ١٤٢٥هـ



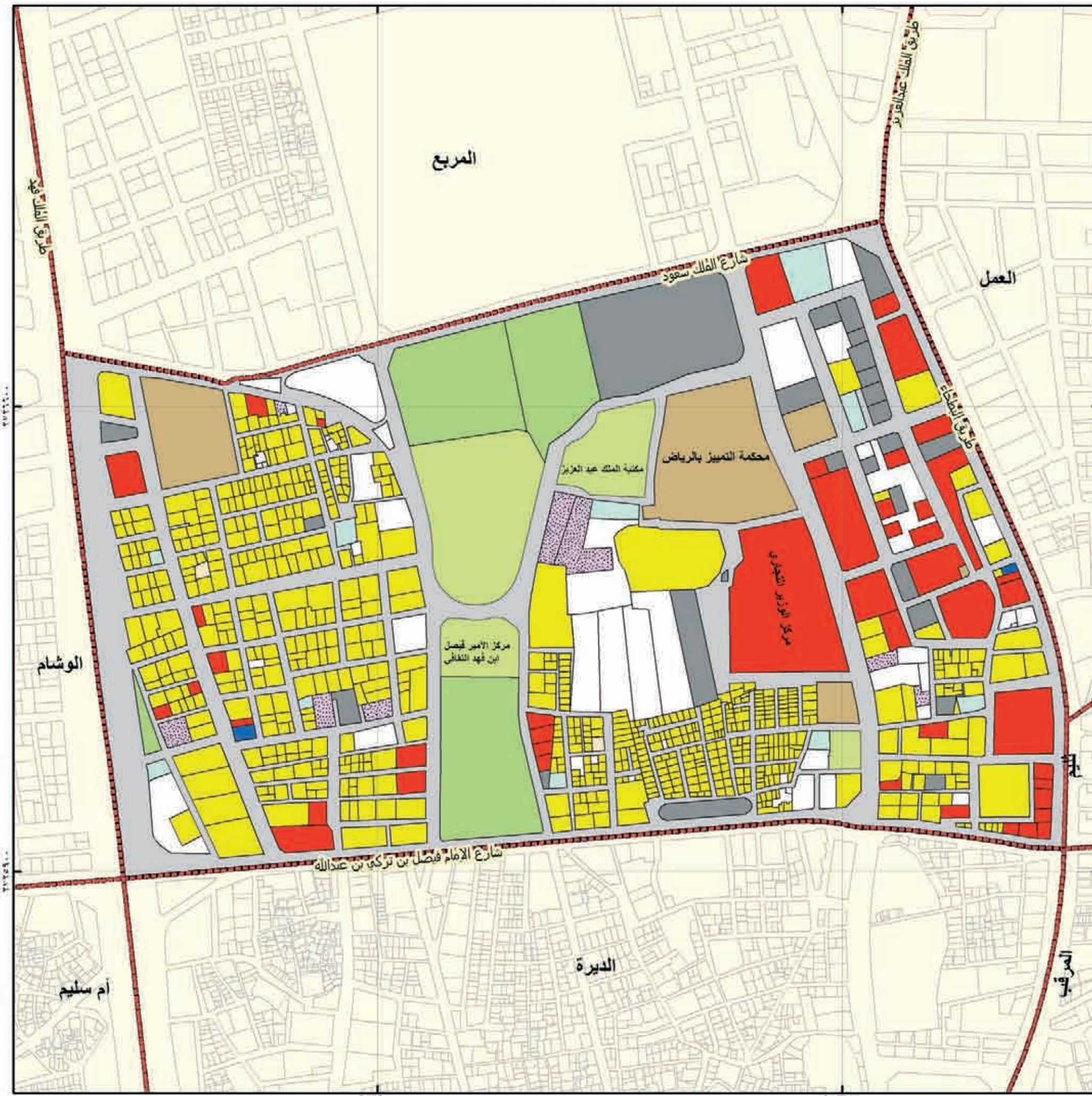
الهئية العلية لتطوير مدينة الرياض

بلدية المنز		حي الفوفة	
الاستعمال	الرمز	عدد القطع	المساحة م ²
سكني	■	٦٧٥	٢٧٣٢٥٥
صناعي و تعدين	■	٠	٠
تخزين و مستودعات	■	٨	١٤٤٢٩
مرافق خدمية	■	٢٦	٦٨١٣٩
تجاري	■	٤٦	١١٠٦٢١
حكومي	■	٥	٦٠٨٨٠
مقابر	■	٠	٠
صحي	■	٢	٩٨٦
تعليمي	■	٠	٠
مساجد	■	١٠	١٣٣٤٣
ترويض و ترفيهي	■	٤	٦٦١٠٠
حدائق	■	٤	٨٣٢٣٧
زراعي	■	٠	٠
اراضي فضاء	■	٤٦	٩٣٥٢٢
غير معروف	■	٢	٨٦٤
الطرق	■		٣١٤٤٨٨
الإجمالي	■	٨٢٨	١٠٩٩٨٦٤

عدد السكان	١٦٦٥٢ نسمة	عدد الوحدات السكنية	٣٩٩٢ وحدة
الكثافة السكانية	١٤٨ فرد/هكتار	متوسط حجم الأسرة	٤ أفراد
نسبة التطوير ٩١ %			



إدارة البحوث والدراسات
أطلس استعمالات الأراضي لمدينة الرياض عام ١٤٢٥هـ

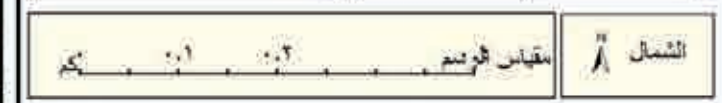




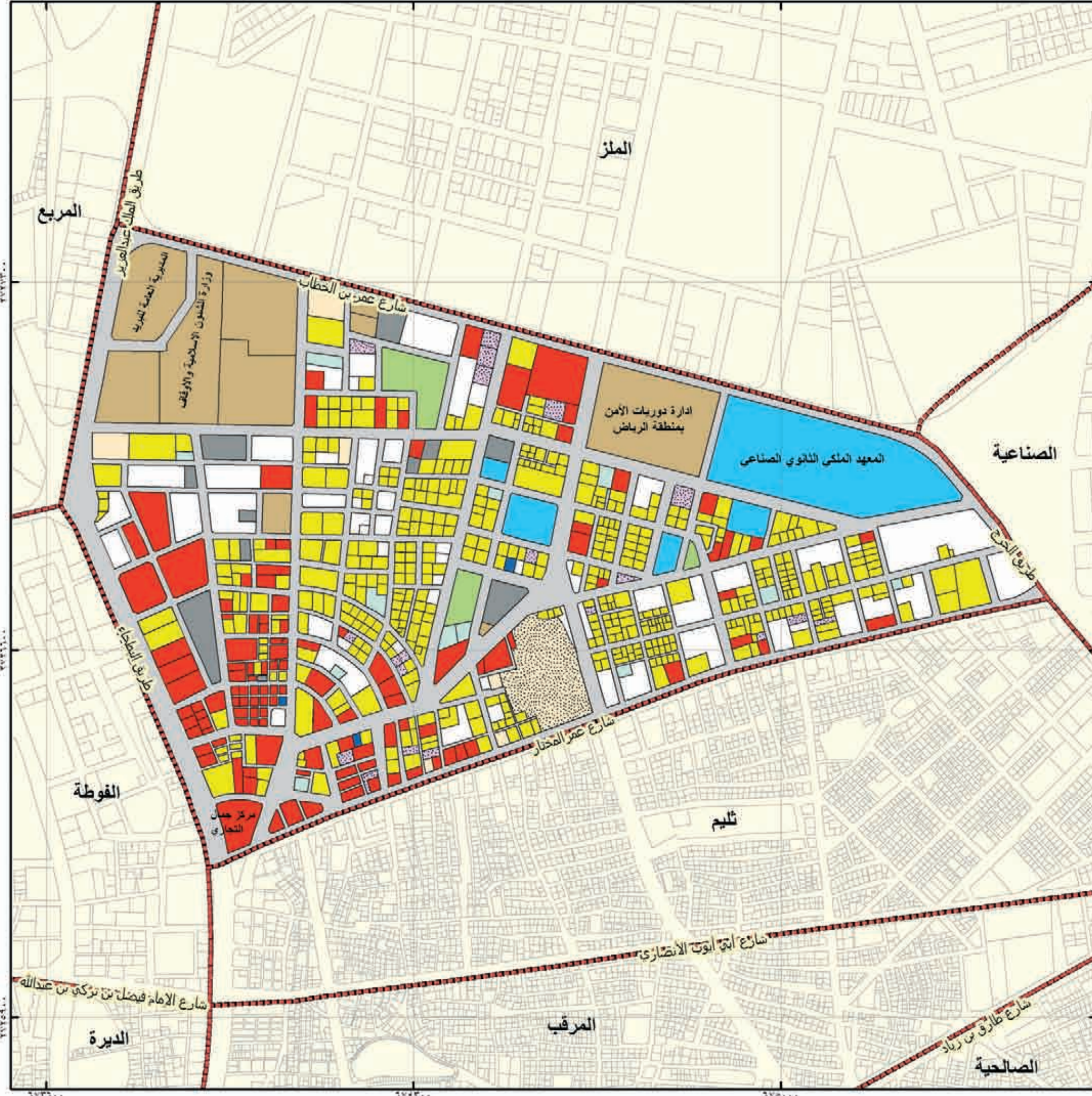
الهئية العلية لتطوير مدينة الرياض

بلدية المنز		حي العمل	
الاستعمال	الرمز	عدد القطع	المساحة م ²
سكني		٤٦٧	٢٤٦١٦٣
صناعي و تعدين		٠	٠
تخزين و مستودعات		٢٠	١٣٧٤٠
مرافق خدمية		١٢	٢٧٠٢٣
تجاري		١٢١	١٢٩٤٧٤
حكومي		١٠	١٥٠٧٠٩
مقابر		١	٢٥٥٢٨
صحي		٣	١٠٥٠
تعليمي		٥	٨٤٤٦٠
مساجد		١٢	١٠٧١٠
تروويحي تقافي		٠	٠
حدائق		٣	١٧٨٥٣
زراعي		٠	٠
اراضي فضاء		٥٦	١٣٢١٨٨
غير معروف		٦	١٠٢١٤
الطرق			٤٢٥٢٣٠
الإجمالي		٧١٦	١٢٧٤٣٤٢

عدد السكان	٢٠٠٧٨ نسمة	عدد الوحدات السكنية	٤٩٩٨ وحدة
الكثافة السكانية	١٦٢ فرد/هكتار	متوسط حجم الأسرة	٤ أفراد
نسبة التطوير ٩٠ %			



إدارة البحوث والدراسات
أطلس استعمالات الأراضي لمدينة الرياض عام ١٤٢٥هـ





الهئية العلية
لتطوير مدينة الرياض

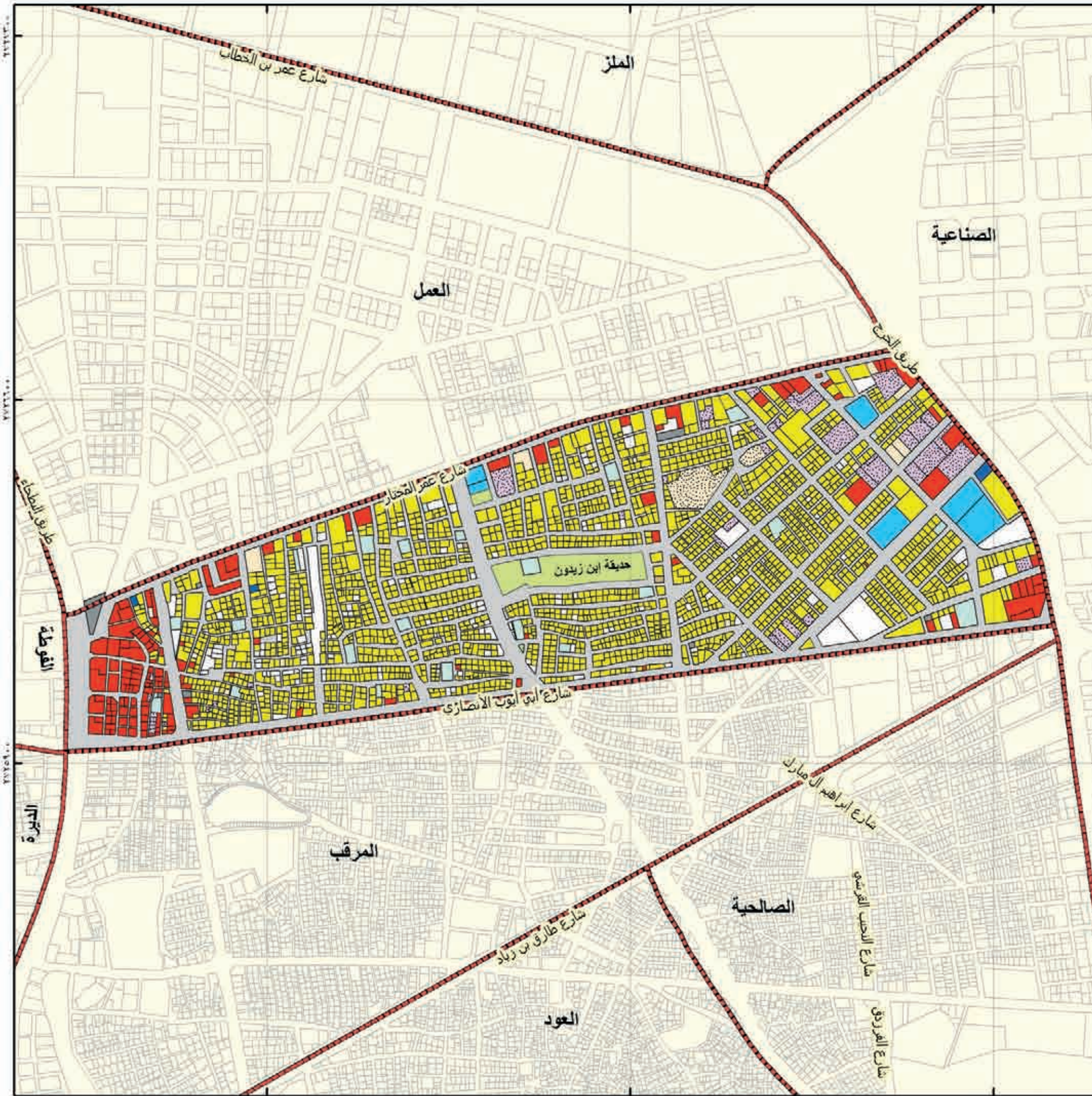
بلدية الملز		حي تلم	
الاستعمال	الرمز	عدد القطع	المساحة م ²
سكني	■	٢٢٠٧	٣٢٢٩١٩
صناعي و تعدين	■	٠	٠
تخزين و مستودعات	■	٤٥	٢٨٧٥٤
مرافق خدمية	■	٦	١٤٦١
تجاري	■	١٥٠	٥٣٥٢١
حكومي	■	٢	٣٣٥
مقابر	■	٢	٧٧٢٩
صحي	■	٣	١١٢٢
تعليمي	■	٦	١٥٧٥٩
مساجد	■	٢٥	١٤٣١٧
ترويض ثقافي	■	٢	١٥٧١١
حدائق	■	١	١٠٠
زراعي	■	٠	٠
اراضي فضاء	■	١٥٥	٤١٨٧٩
غير معروف	■	١٤	٥٨٣٢
الطرق	■		٣١٣١٠١
الإجمالي	■	٢٦١٨	٨٢٢٥٥٠

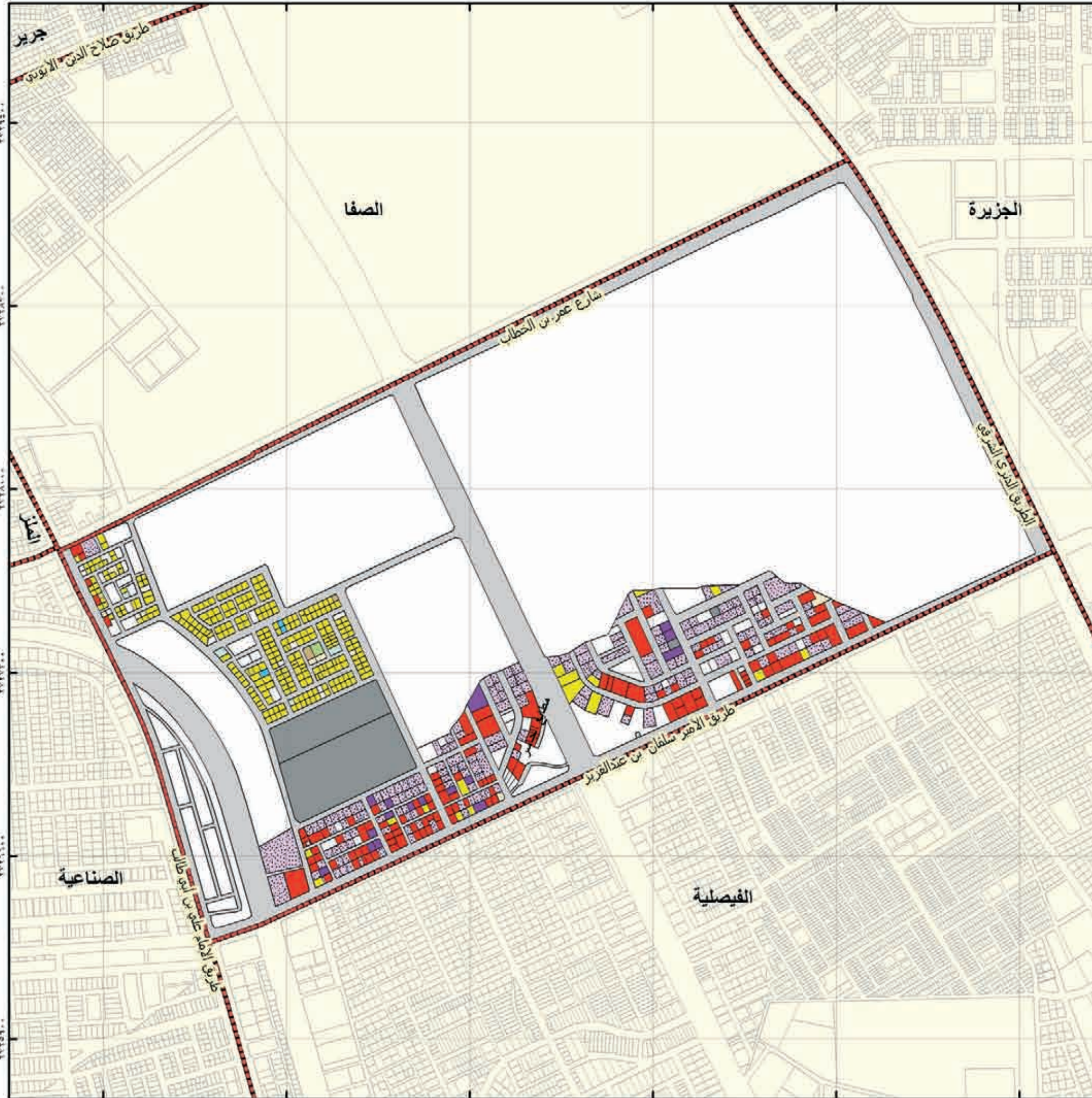
عدد السكان	٢٧٦٤٤ نسمة	عدد الوحدات السكنية	٦٠٨٨ وحدة
الكثافة السكانية	٣٣٧ فرد/هكتار	متوسط حجم الأسرة	٥ أفراد
نسبة التطوير ٩٥ %			



النسبة ١:٥٠٠٠
مقياس الرسم
الشمال

إدارة البحوث والدراسات
أطلس استعمالات الأراضي لمدينة الرياض عام ١٤٢٥هـ

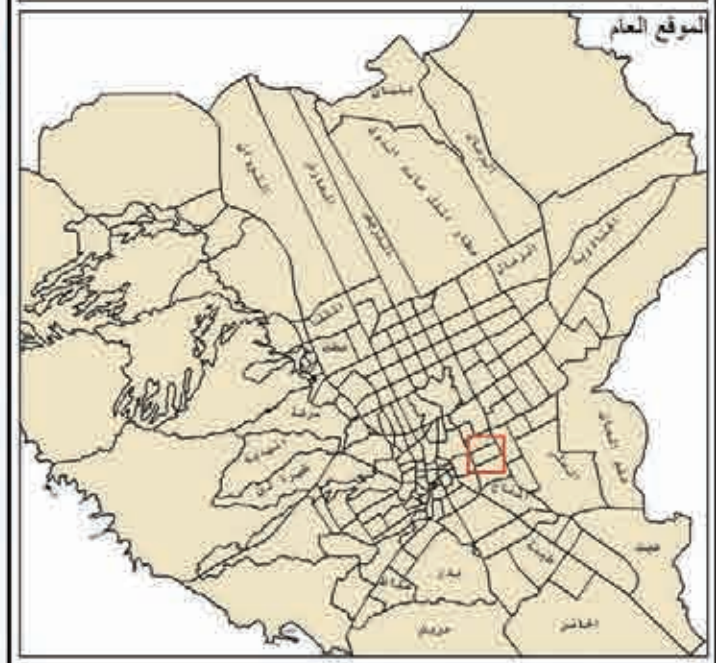




الهئية العلية
لتطوير مدينة الرياض

بلدية العنز		حي الفاروق	
الاستعمال	الرمز	عدد القطع	المساحة م ²
سكني	[Yellow]	٢٩٦	١٧٧٥٩٩
صناعي و تعدين	[Purple]	١٦	٢٢١٢١
تخزين و مستودعات	[Patterned]	١٨١	٢٥٢٠٤٠
مرافق خدمية	[Grey]	٤	١٨١٣٠١
تجاري	[Red]	١٢٠	١٦٤٨٦٦
حكومي	[Brown]	٣	١٩٩٦
مقابر	[Patterned]	٠	٠
صحي	[Blue]	٠	٠
تعليمي	[Light Blue]	٣	١٨٧٢
مساجد	[Light Blue]	٥	٣٩٩٥
تروبيحي ثقافي	[Light Green]	٢	٧٦٢
حدائق	[Green]	١	١٨٤١
زراعي	[Dark Green]	٠	٠
اراضي فضاء	[White]	٧٥	٣٧٧٥٢٠٣
غير معروف	[Orange]	٩	٧٥٧٩
الطرق	[Grey]		١٠٦٦٦٥٠
الإجمالي	[Red Outline]	٧١٥	٥٦٥٧٨٢٥

عدد السكان	٣٧٨٥ نسمة	عدد الوحدات السكنية	٦٦٥ وحدة
الكثافة السكانية	٧ فرد/هكتار	متوسط حجم الأسرة	٦ أفراد
نسبة التطوير ٣٢%			



إدارة البحوث والدراسات
أطلس استعمالات الأراضي لمدينة الرياض عام ١٤٢٥هـ

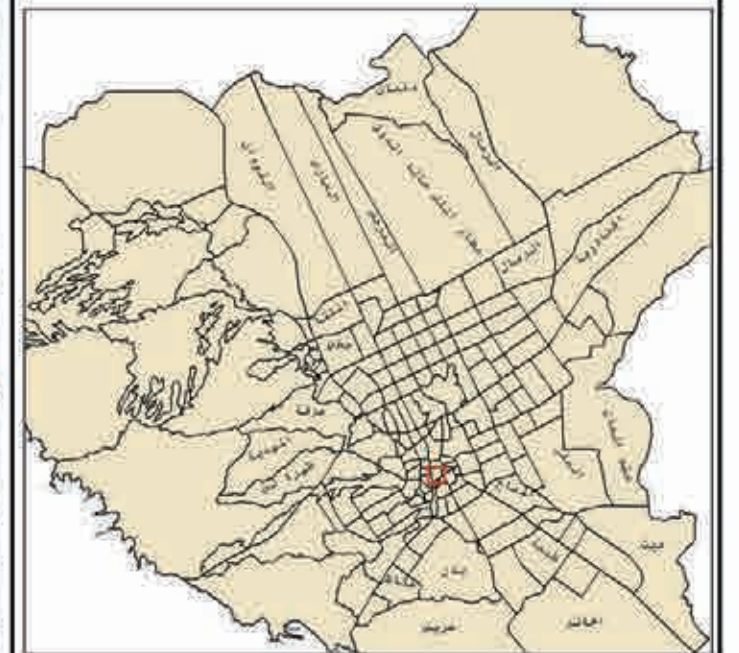


الهئية العلية لتطوير مدينة الرياض

بلدية البطحاء حي الديرة و الدحو

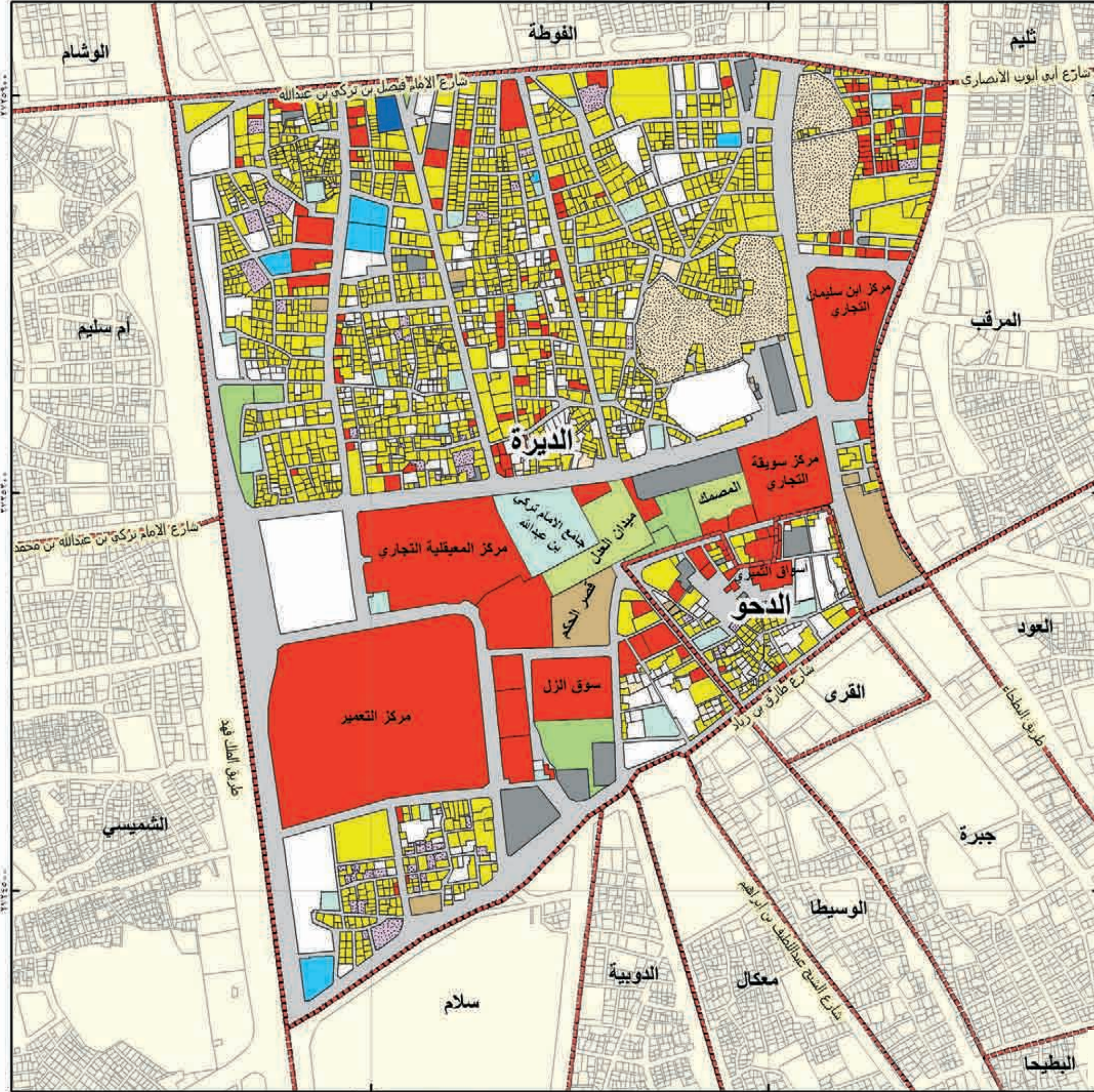
الاستعمال	الرمز	عدد القطع	المساحة م
سكني	■	١٨٤٩	٤٠٥٢٥٨
صناعي و تعدين	■	٠	٠
تخزين و مستودعات	■	٦٢	٢١٦٤٦
مرافق خدمية	■	٢٩	٣٧٥٣٤
تجاري	■	١٥٥	٣١٤١٢٧
حكومي	■	١٢	٢٩١٣١
مقابر	■	٣	٦١٦٦٢
صحي	■	١	٢٤٤٠
تعليمي	■	٦	١٢٩٥٧
مساجد	■	٢٧	٤٢٤٨٣
ترويحي ثقافي	■	٢	٢٢٠٩٥
حدائق	■	٦	٢٦٣١٩
زراعي	■	٠	٠
اراضي فضاء	■	٣٧٧	١٨٢٠٢٤
غير معروف	■	٨	٣١٠٦
الطرق	■		٥٠٢٢٦٤
الاجمالي	■	٢٥٣٧	١٦٦٣٠٥٥

عدد السكان	٢٤١٤٤ نسمة	عدد الوحدات السكنية	٦٧٤١ وحدة
الكثافة السكانية	١٤٥ فرد/هكتار	متوسط حجم الأسرة	٤ افراد
نسبة التطوير % ٨٩.١			



الشمال
مقياس الرسم
١:٥٠٠٠

إدارة البحوث والدراسات
أطلس استعمالات الأراضي لمدينة الرياض عام ١٤٢٥هـ





الهئية العلية لتطوير مدينة الرياض

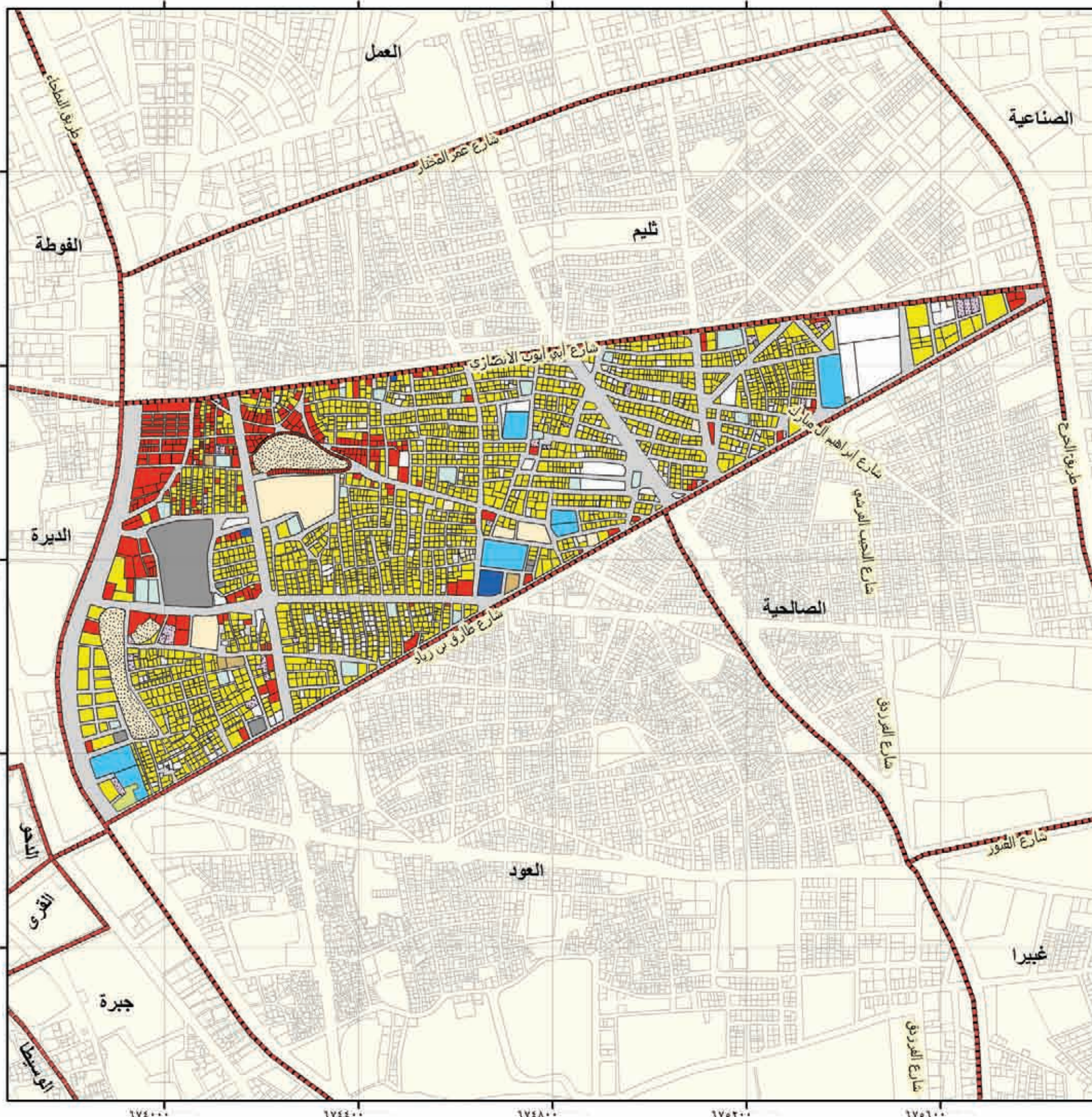
بلدية البطحاء		حي المرقب	
الاستعمال	الرمز	عدد القطع	المساحة م ^٢
سكني		٢٣١٤	٣٢٥٦٥٤
صناعي و تعدين		٠	٠
تخزين و مستودعات		٣٦	٨٥٠١
مرافق خدمية		٦٦	٢١٤٦٨
تجاري		٣٩٣	٦٥٤٦٨
حكومي		٩	٣١٧٧
مقابر		٣	٢٣٨٥٠
صحي		٣	٢٩٤٥
تعليمي		٧	٢١٨٦٧
مساعد		٢٣	١٦٠٤٧
ترويحي ثقافي		١	١٤٨٨
حدائق		٠	٠
زراعي		٠	٠
اراضي قضاء		٢٣٨	٦٠٩٠٣
غير معروف		٢٧	٢٥٦١٨
الطرق			٣١٤٤٩٧
الإجمالي		٣٠٣٥	٨٩١٤٨٣

عدد السكان	٣٤٦٩٩ نسمة	عدد الوحدات السكنية	٦٩٦٦ وحدة
الكثافة السكانية	٣٨٦ فرد/دكتار	متوسط حجم الأسرة	٥ أفراد
نسبة التطوير % ٩٣			



الموقع العام
شمال

مقياس الرسم ٠:٣٦ ٠:٢٧ ٠:١٨ ٠:٠٩
إدارة البحوث والدراسات
أطلس استعمالات الأراضي لمدينة الرياض عام ١٤٢٥هـ

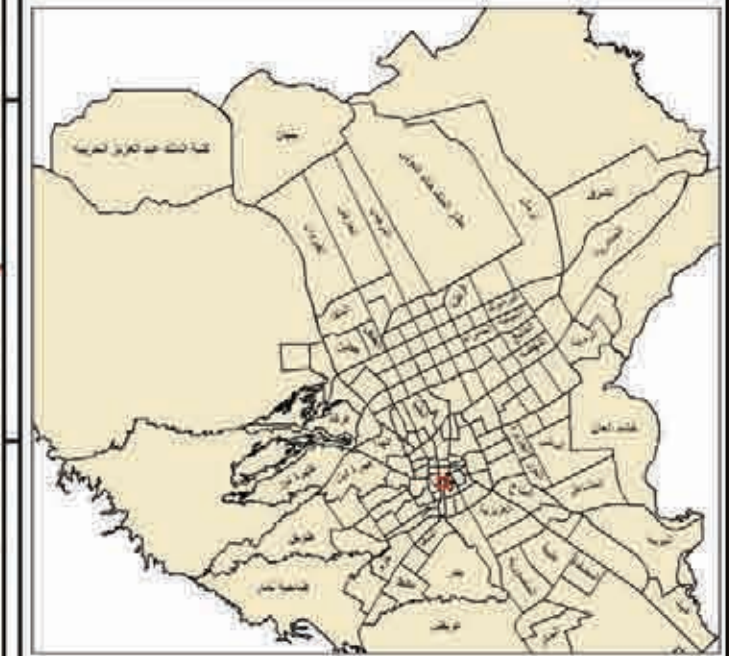




الهئية العامة
لتطوير مدينة الرياض

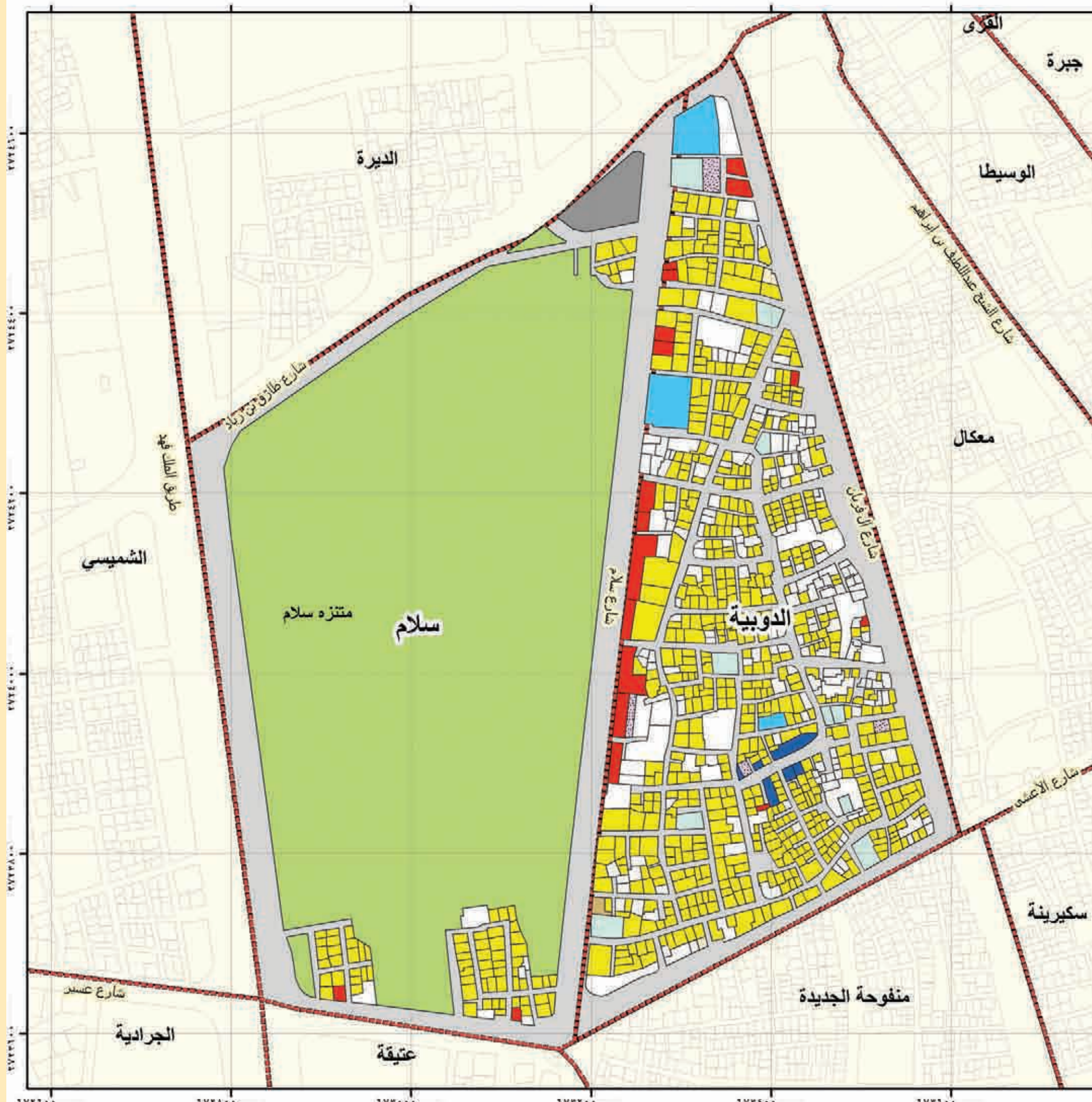
بلدية البطحاء		أحياء الدويبة و سلام	
الاستعمال	الرمز	عدد القطع	المساحة م ²
سكني	■	٦٩٠	١٠٨٧
صناعي و تعدين	■	٠	٠
تخزين و مستودعات	■	٤	١٥٤٠
مرافق خدمية	■	١	٤٦٩٠
تجاري	■	١٨	٧٧٩٤
حكومي	■	١	٢٩٩
مقابر	■	٠	٠
صحي	■	٦	١٤٥٢
تعليمي	■	٣	٥٩٢٢
مساجد	■	١٠	٥٧٧٠
تروحي ثقافي	■	١	٣٩٣
حدائق	■	٠	٠
زراعي	■	٠	٠
اراضي فضاء	■	٢١٠	٤٤٠٠٠
غير معروف	■	٢	٣٤٩
الطرق	■		١٦٧٢١٧
الإجمالي	■	٩٤٨	٦١٤٨٤٨

عدد السكان	٨١١٥ نسمة	عدد الوحدات السكنية	١١٠٩ وحدة
الكثافة السكانية	١٣٢ فرد/هكتار	متوسط حجم الأسرة	٧ أفراد
نسبة التطوير % ٩٣,٠			



الشمال
مقياس الرسم ١:١٠٠٠
١٠٠٠ ١٠٠٠ ١٠٠٠

إدارة البحوث والدراسات
أطلس استعمالات الأراضي لمدينة الرياض عام ١٤٢٥هـ



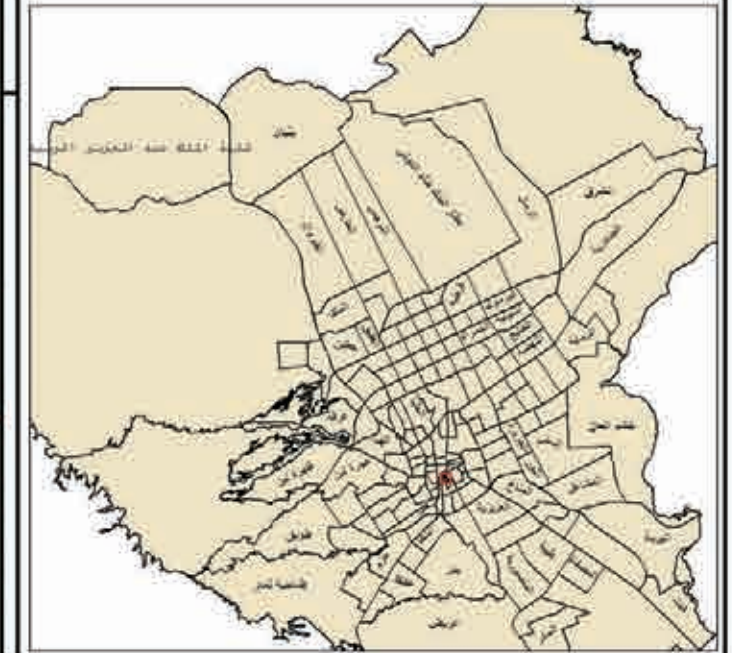


الهئية العلية لتطوير مدينة الرياض

بلدية البطحاء
أحياء الوسيطا و معال

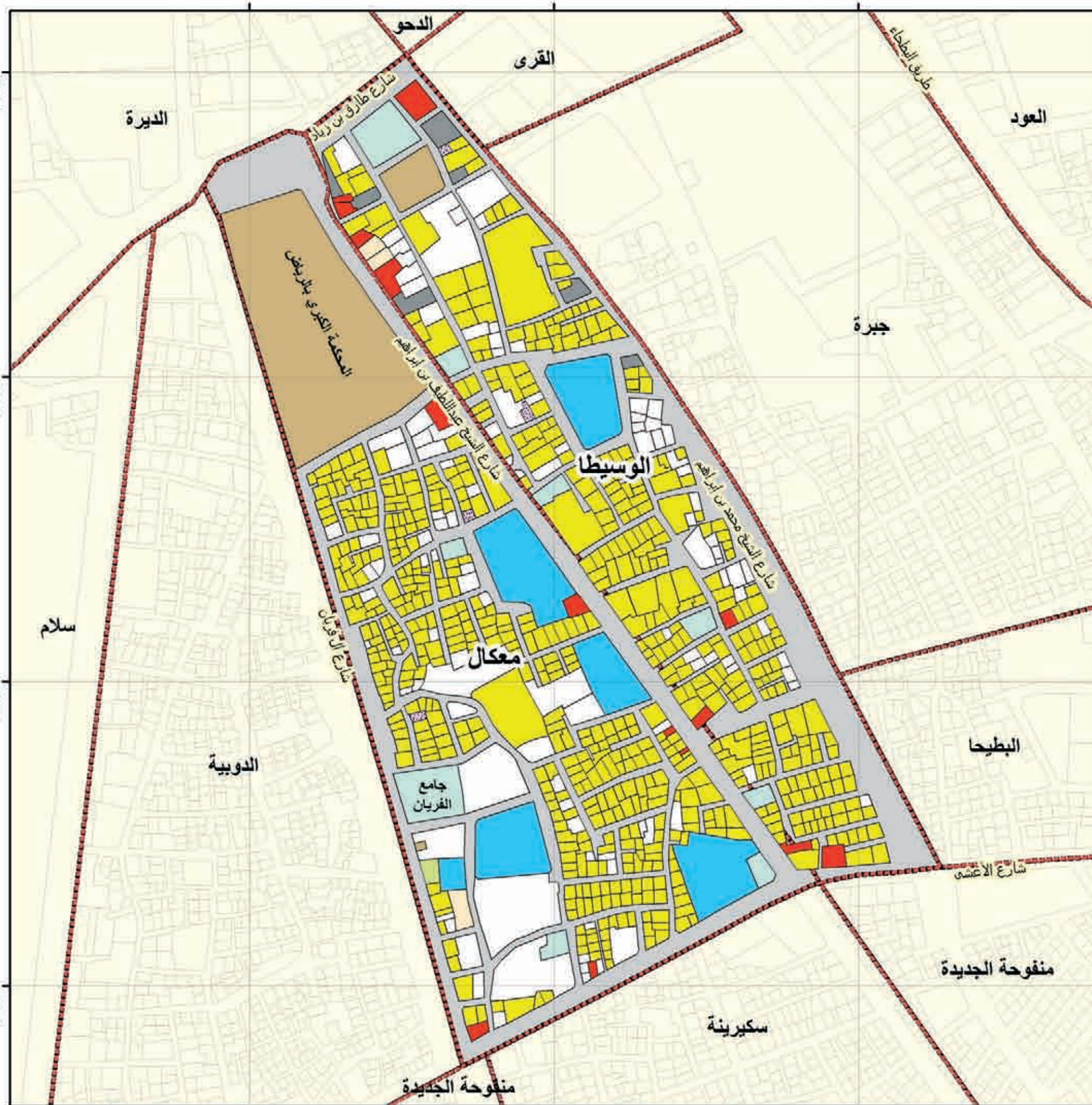
الاستعمال	الرمز	عدد القطع	المساحة م ²
سكني	■	٦٤٥	١١٧٥٣١
صناعي و تعدين	■	٠	٠
تخزين و مستودعات	■	٤	٥٢٨
مرافق خدمية	■	٧	٢٩١٧
تجاري	■	١٥	٤٨٠٢
حكومي	■	٤	٣١٩٢٢
مقابر	■	٠	٠
صحي	■	٠	٠
تعليمي	■	٦	٢٣٩٧٤
مساجد	■	٩	٩٤٩٠
ترويض نقالي	■	١	٣٩٣
حدائق	■	٠	٠
زراعي	■	٠	٠
اراضي فضاء	■	١١٢	٤٤٣١٤
غير معروف	■	٣	١٣٤٧
الطرق	■		١٠٥٧٠٢
الإجمالي	■	٨٠٦	٣٥٢٩١٩

عدد السكان	٩٤٤٤ نسمة	عدد الوحدات السكنية	١٥٤١ وحدة
الكثافة السكانية	٢٧٥ فرد/هكتار	متوسط حجم الاسرة	٦ أفراد
نسبة التطوير % ٨٧,٠			



الشمال
مقياس الرسم
٠:١٠٠
٠:٢٠٠
٠:٤٠٠
٠:٨٠٠

إدارة البحوث والدراسات
أطلس استعمالات الأراضي لمدينة الرياض عام ١٤٢٥هـ



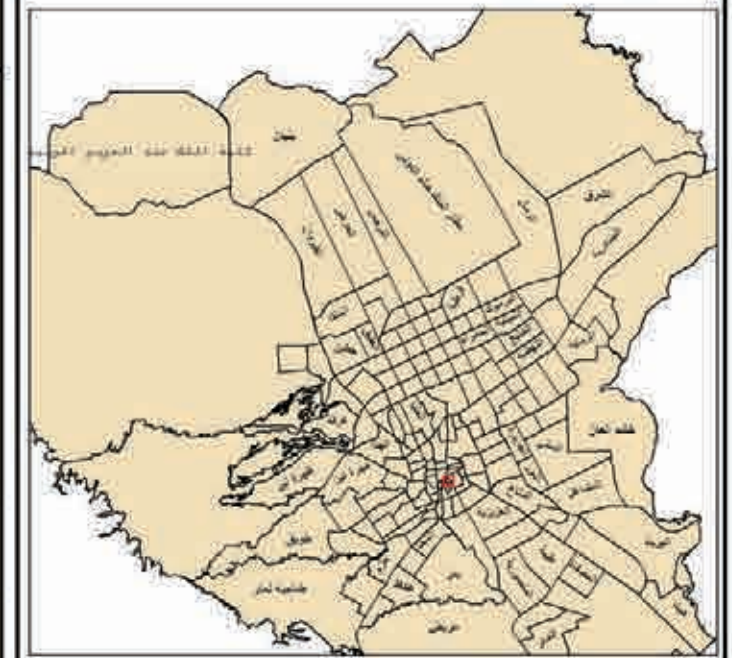


الهئية العلية لتطوير مدينة الرياض

بلدية البطحاء
أحياء القرى و جبرة و البطحاء

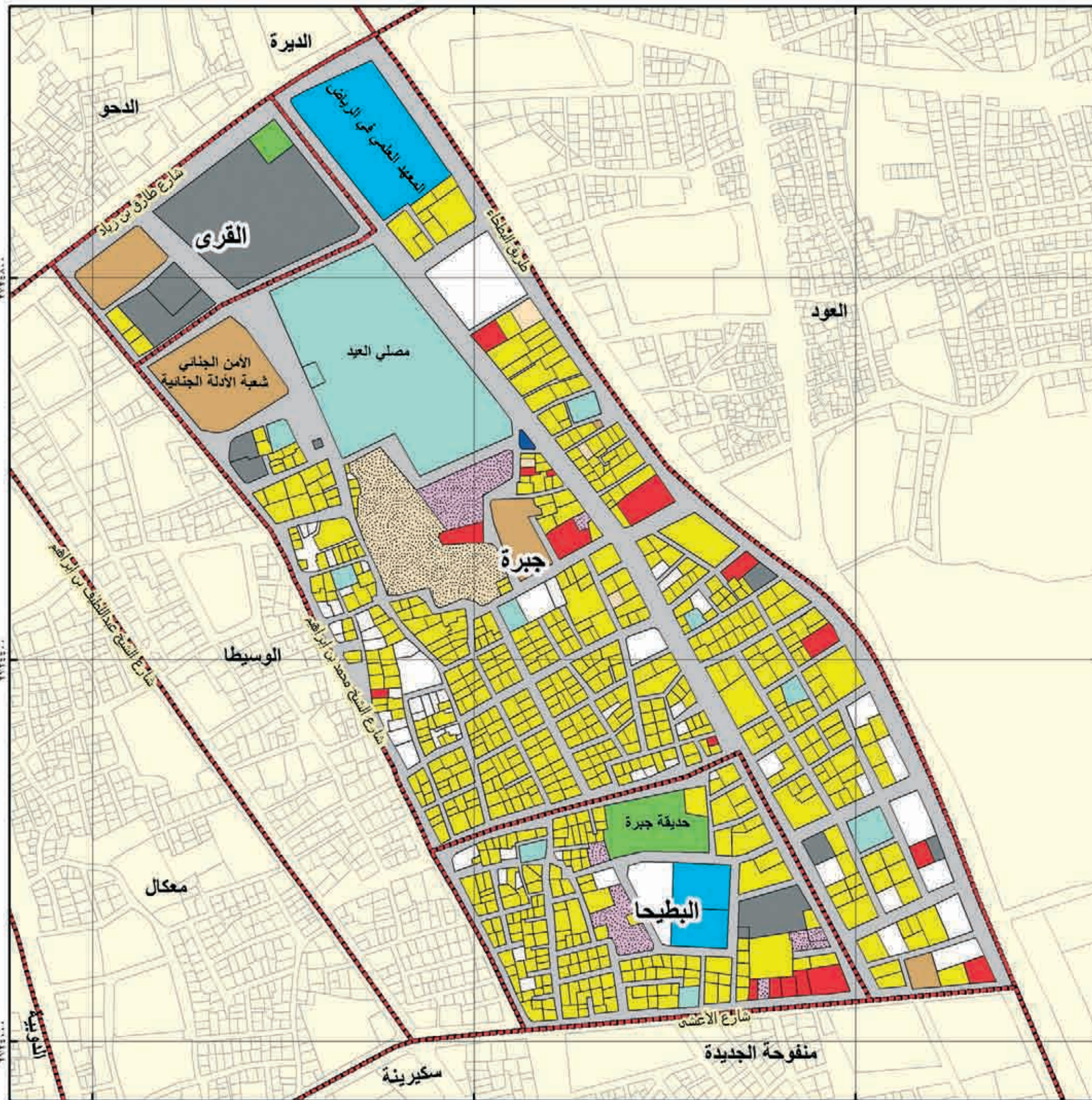
الاستعمال	الرمز	عدد القطع	المساحة م ²
سكني	■	٦٦٠	١٤١٣٤١
صناعي و تعدين	■	٠	٠
تخزين و مستودعات	■	٧	٨٢٨٢
مرافق خدمية	■	١١	٢٩٣٤٩
تجاري	■	١٧	٩٦٨٦
حكومي	■	٥	١٩١١٦
مقابر	■	١	١٣٧٠٤
صحي	■	١	٢١٠
تعليمي	■	٣	١٩٢١٦
مساجد	■	١١	٣٩١٠٩
ترويحوي ثقافي	■	٠	٠
حدائق	■	٢	٧٠١٠
زراعي	■	٠	٠
أراضي فضاء	■	٦٤	٣٠٧٥٠
غير معروف	■	٤	١٢٠٠
الطرق	■		١٥٤٧٣٤
الإجمالي	■	٧٨٦	٤٧٣٧٠٧

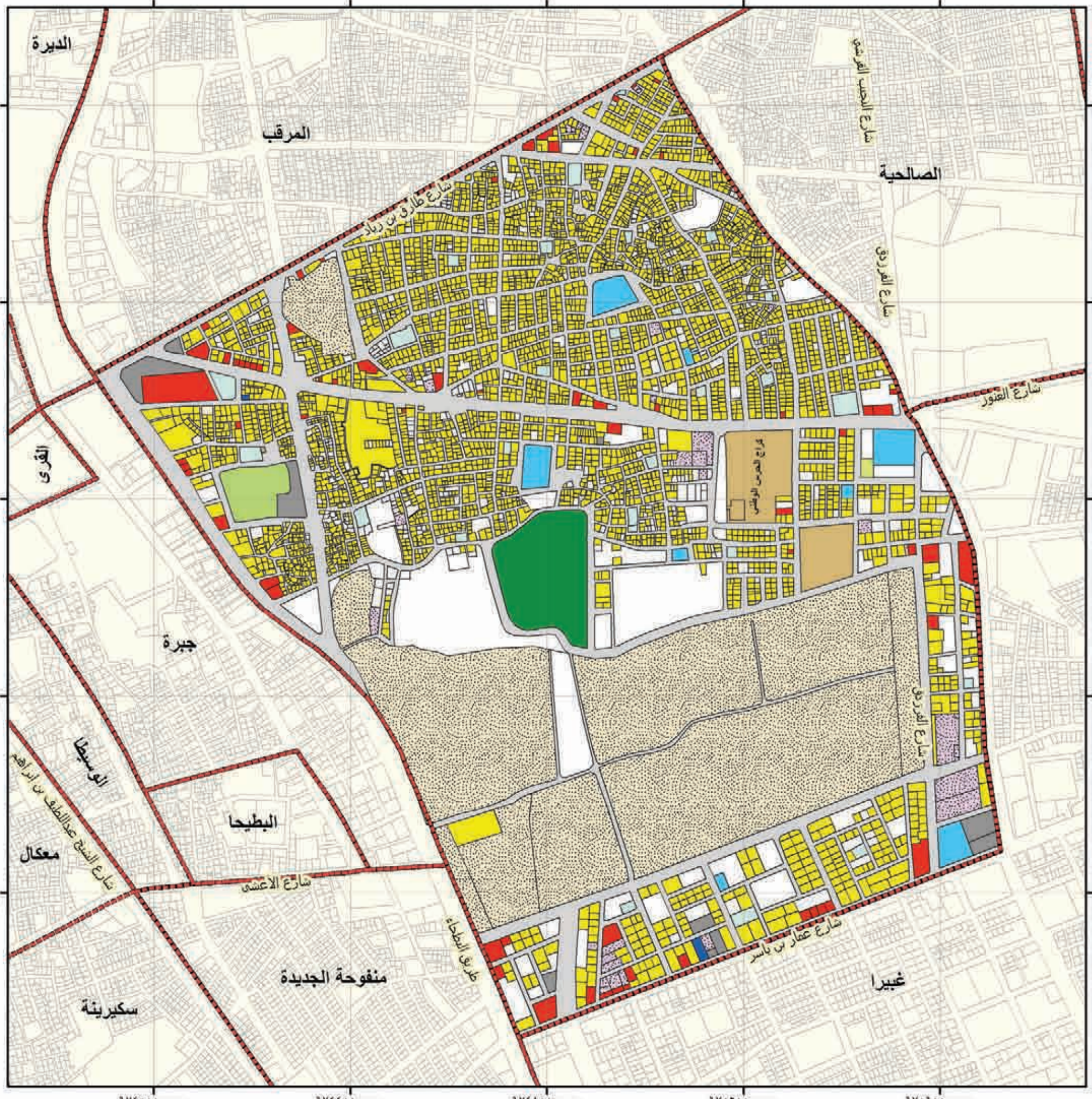
عدد السكان	١١٦٥٣ نسمة	عدد الوحدات السكنية	٢٧٥٥ وحدة
الكثافة السكانية	٢٩٩ فرد/هكتار	متوسط حجم الأسرة	٤ أفراد
نسبة التطوير % ٩٣,٥			



المقياس الرسم ١:١٨٠٠٠
الشمال

إدارة البحوث والدراسات
أطلس استعمالات الأراضي لمدينة الرياض عام ١٤٢٥هـ





الهئية العليا لتطوير مدينة الرياض

بلدية البطحاء	حي العود	الاستعمال	الرمز	عدد القطع	المساحة م ²
		سكني	■	٤٠٥٢	٥٨٨٨٧٢
		صناعي و تخزين	■	٠	٠
		تخزين و مستودعات	■	٣٩	٢٧١٧٥
		مرافق خدمية	■	١٢	١٨٩٦٢
		تجاري	■	٦٧	٢٨٥١٥
		حكومي	■	٥	٢٦٢٨٧
		مقابر	■	٩	٤٩٧٦١٥
		صحي	■	٢	١٠٧٠
		تعليمي	■	٨	٢٢٦٨١
		مساجد	■	٢٨	١٩٨٩١
		ترويني ثقافي	■	١	١٠٠٩
		حدائق	■	١	١٢٦٧١
		زراعي	■	١	٤٠٩٢٩
		اراضي فضاء	■	٤٢٣	٢٣١٤٥٥
		غير معروف	■	٩	١٧٨٣
		الطرق	■		٥٤٣٣٥١
		الإجمالي	■	٤٦٥٧	٢٠٨٢٣٦٣

عدد السكان	٣٩٦٢١ نسمة	عدد الوحدات السكنية	٨٧٨١ وحدة
الكثافة السكانية	١٩٠ فرد/هكتار	متوسط حجم الأسرة	٥ أفراد
نسبة التطوير % ٨٩			



الشمال
مقياس الرسم ١:٣٦ ١:٢٧ ١:١٨ ١:٩ ١:٠٤ ١:٠٩

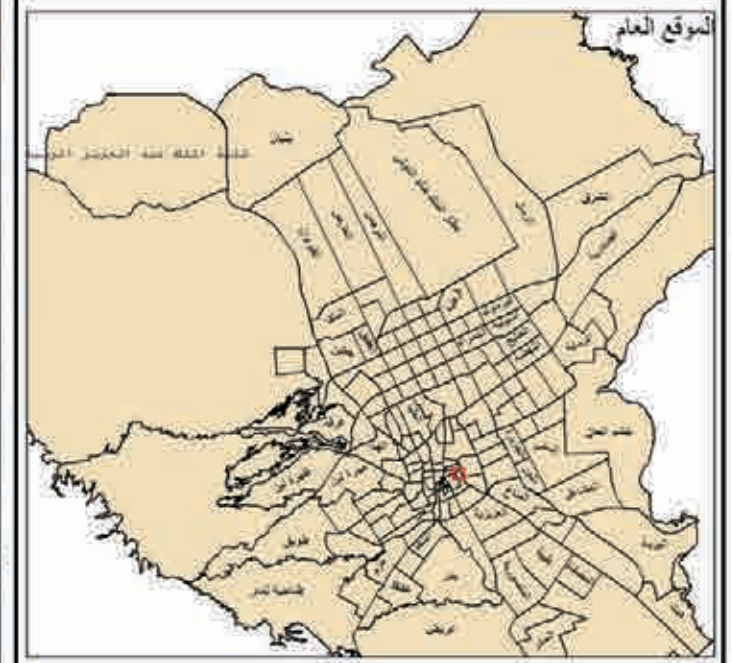
إدارة البحوث والدراسات
أطلس استعمالات الأراضي لمدينة الرياض عام ١٤٢٥هـ



الهئية العلية لتطوير مدينة الرياض

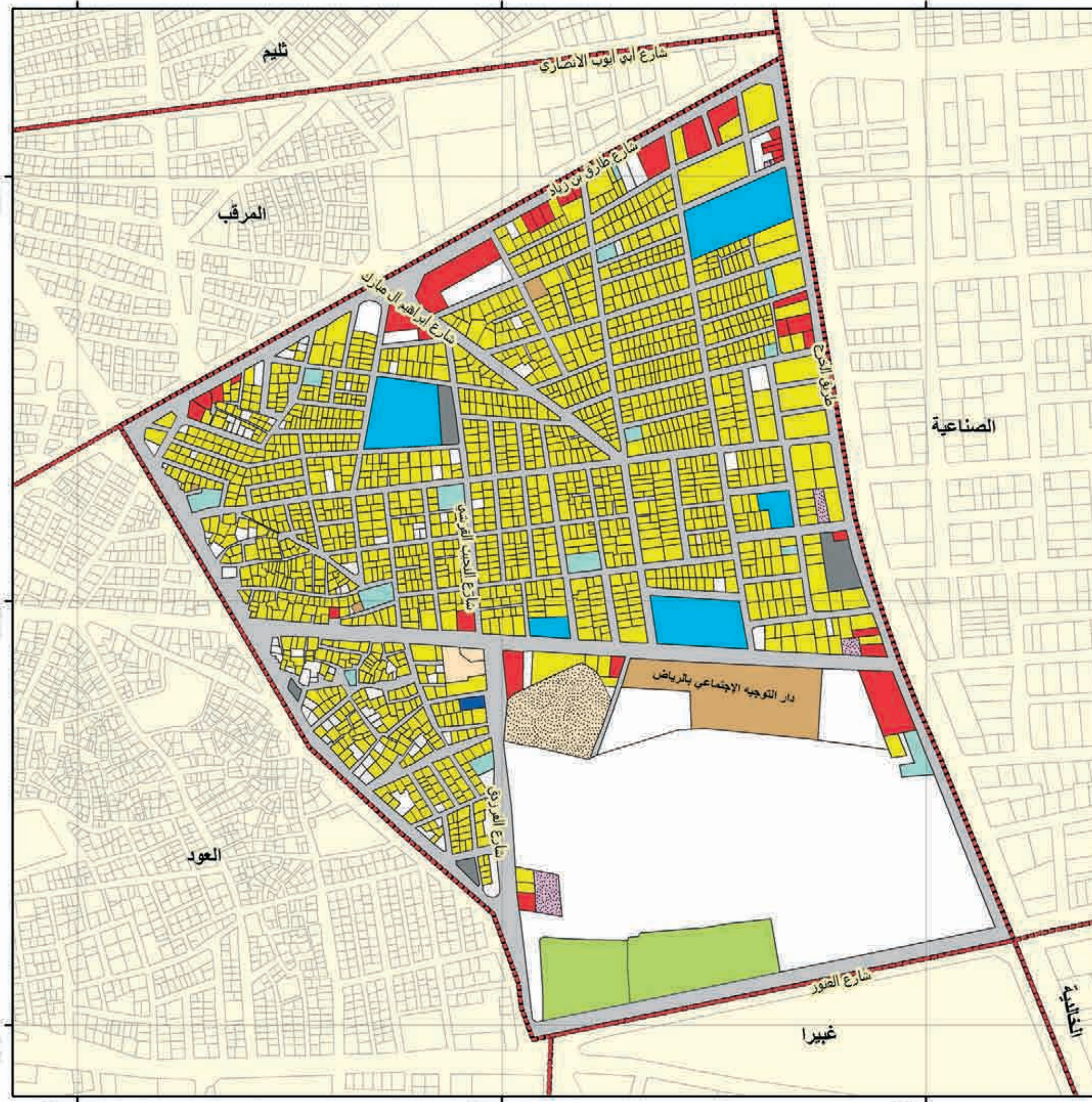
بلدية البطحاء		حي الصالحية	
الاستعمال	الرمز	عدد القطع	المساحة م ²
سكني	■	١٦٦٨	٢٣٩٠٠٥
صناعي و تعدين	■	٠	٠
تخزين و مستودعات	■	٥	٢٤٨١
مرافق خدمية	■	٤	٤١٨٩
تجاري	■	٣٤	١٨٨٤٦
حكومي	■	٤	١٥٧٢٢
مقابر	■	١	٩٨٢٨
صحي	■	١	٤٠٨
تعليمي	■	٥	٢٢٣١٤
مساح	■	١٤	٧٣٥١
تروبيحي ثقافي	■	٢	٢١٣٣٠
حدائق	■	٠	٠
زراعي	■	٠	٠
اراضي قضاء	■	٩٧	١٥٢٤٤٥
غير معروف	■	٣	١٨٩٦
الطرق	■		١٧٩٠٤٥
الإجمالي	■	١٨٦٨	٦٧٤٨٧٠

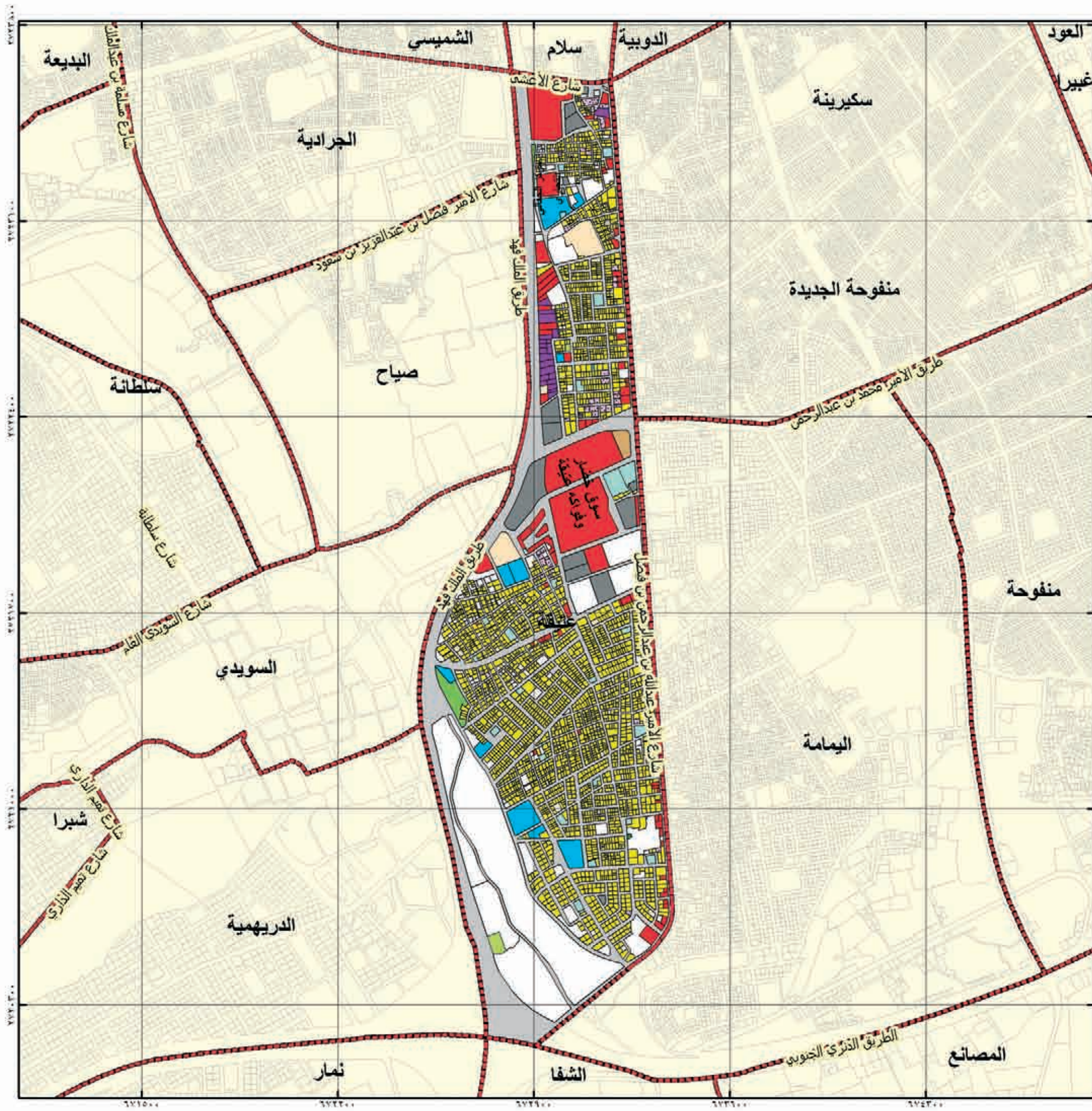
عدد السكان	٢٤٠٤٦ نسمة	عدد الوحدات السكنية	٣٧٤٨ وحدة
الكثافة السكانية	٣٦١ فرد/هكتار	متوسط حجم الأسرة	٦ أفراد
نسبة التطوير ٧٧ %			



الموقع العام
مقياس الرسم ١:٢٠٠٠
شمال

إدارة البحوث والدراسات
أطلس استعمالات الأراضي لمدينة الرياض عام ١٤٢٥هـ

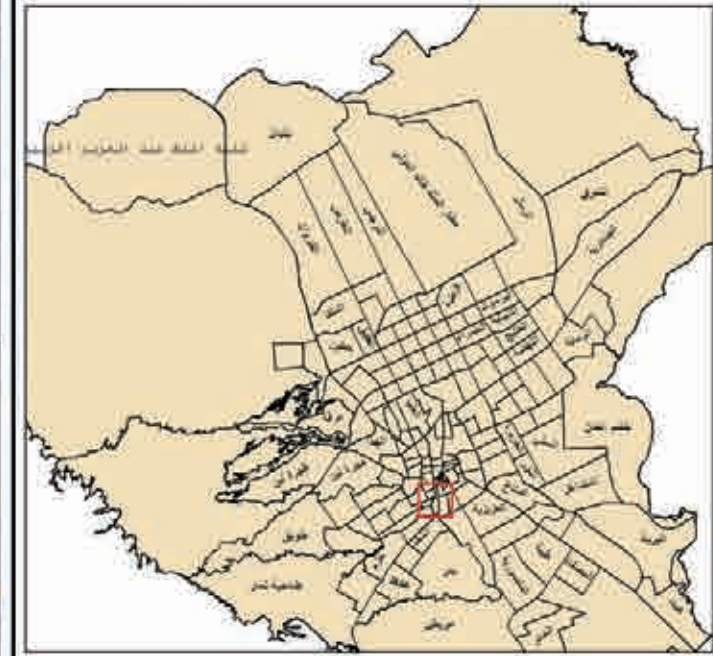




الهيئة العليا
لتطوير مدينة الرياض

بلدية البطحاء	حي عتيقة	الاستعمال	الرمز	عدد القطع	المساحة م ²
		سكني	■	٢٦١١	٥٣٦٣٥٠
		صناعي و تعدين	■	٢١	١٦٤٦٠
		تخزين و مستودعات	■	٥٧	١٨٩١٠
		مرافق خدمية	■	١٦	٥٦٣٠٢
		تجاري	■	٧٧	١٦٦٣٢٨
		حكومي	■	١	٤٨٠٤
		مقابر	■	٠	٠
		صحي	■	٠	٠
		تعليمي	■	١١	٤٠٨٠٤
		مساجد	■	٢٤	٢٦١٥٢
		ترويحي ثقافي	■	٤	٤٥٤٤
		حدائق	■	٢	٩٧٩٧
		زراعي	■	١	٢٢٩
		اراضي فضاء	■	١٦٢	٣٤٦٤٨٠
		غير معروف	■	٢٤	٢٧١٣٩
		الطرق	—		٦٥٩٢٠٧
		الإجمالي	■	٣٠١١	١٩١٣٥٠٦

عدد السكان	٣٨٣٤٥ نسمة	عدد الوحدات السكنية	١٣٥٦ وحدة
الكثافة السكانية	٢٠٠ فرد/هكتار	متوسط حجم الأسرة	٦ أفراد
نسبة التطوير % ٨٢,٠			



إدارة البحوث والدراسات
أطلس استعمالات الأراضي لمدينة الرياض عام ١٤٢٥هـ

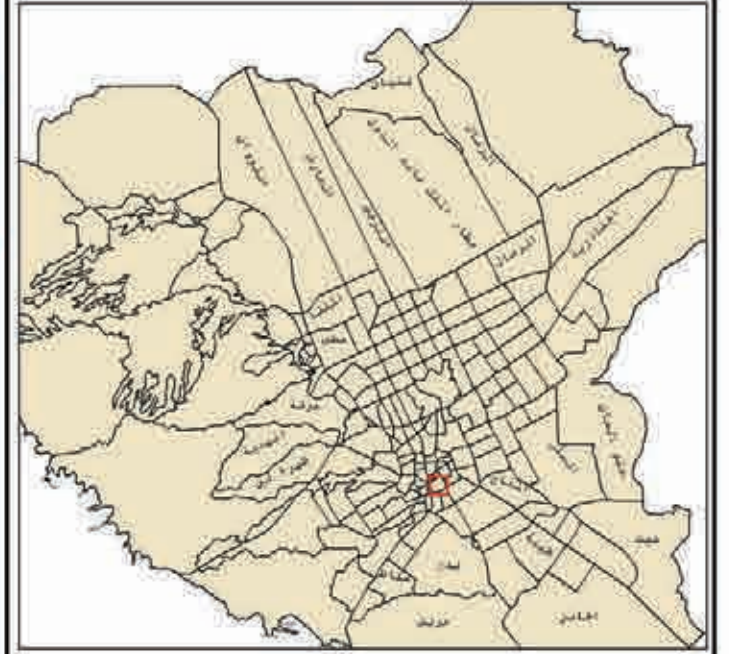


الهئية العلية لتطوير مدينة الرياض

بلدية البطحاء

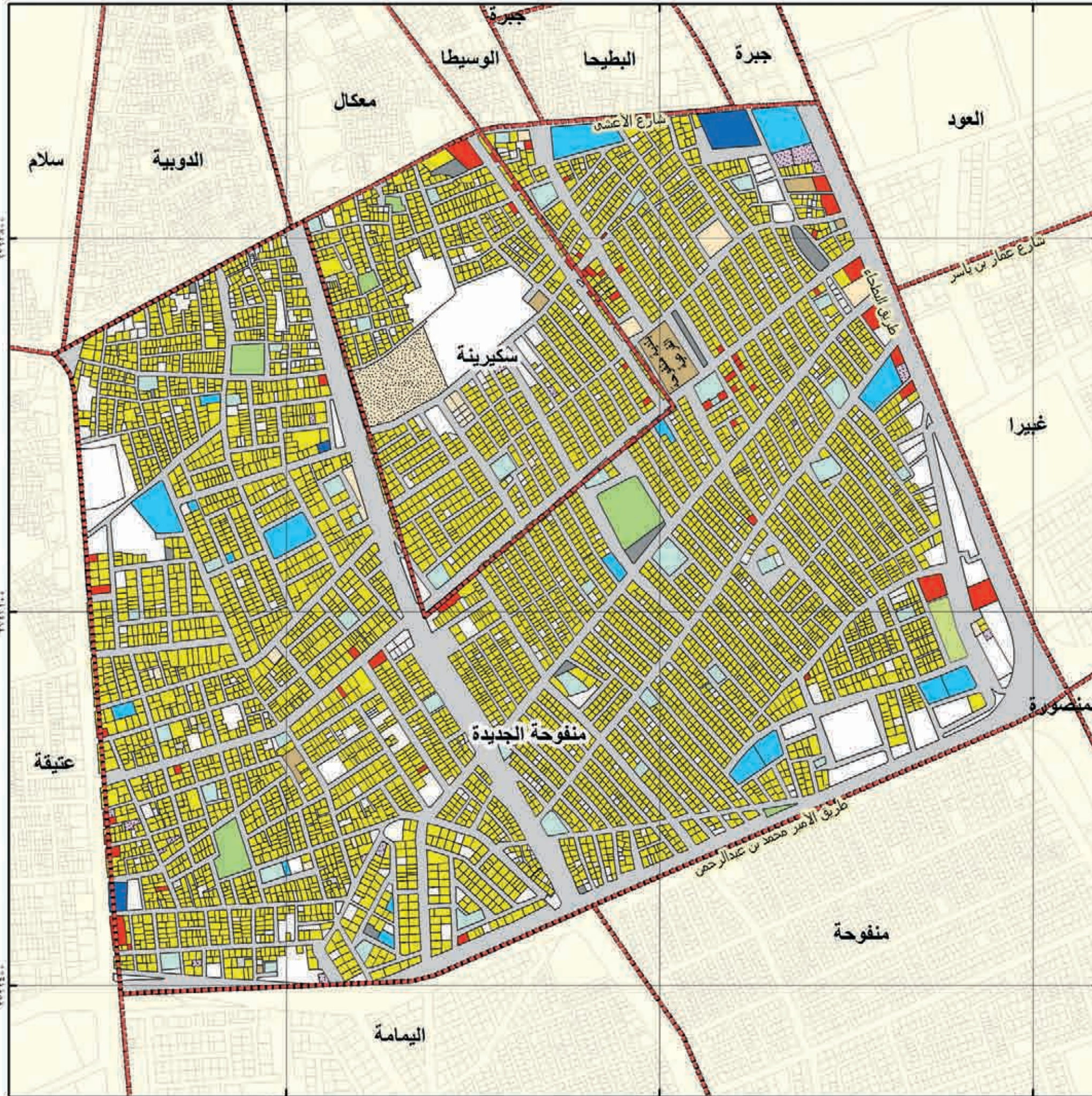
الاستعمال	الرمز	عدد القطع	المساحة م ²
سكني	■	٦٨٠٣	١٠١٠٢٣٦
صناعي وتعليمي	■	٤	٠
تخزين ومستودعات	■	١٩	٧٠٦٢
مرافق خدمية	■	١١	٨٤٩٥
تجاري	■	٦١	٢٤٨٥٥
حكومي	■	٦	١١٦٦٣
مقابر	■	١	١٩٥٩٥
صحي	■	٣	٨٥٠٨
تعليمي	■	١٨	٤١٤٤٠
مساجد	■	٤٧	٣٩٨٤١
ترويحي ثقافي	■	١	٤٢١١
حدائق	■	٧	٢٠٨٧
زراعي	■	٠	٠
اراضي فضاء	■	٤٥١	٢٠٣٠٥٩
غير معروف	■	٦٦	١٧٤٢٢
الطرق	■		٨٤١٣٦٧
الإجمالي	■	٧٤٩٤	٢٢٤٨٦٢٨

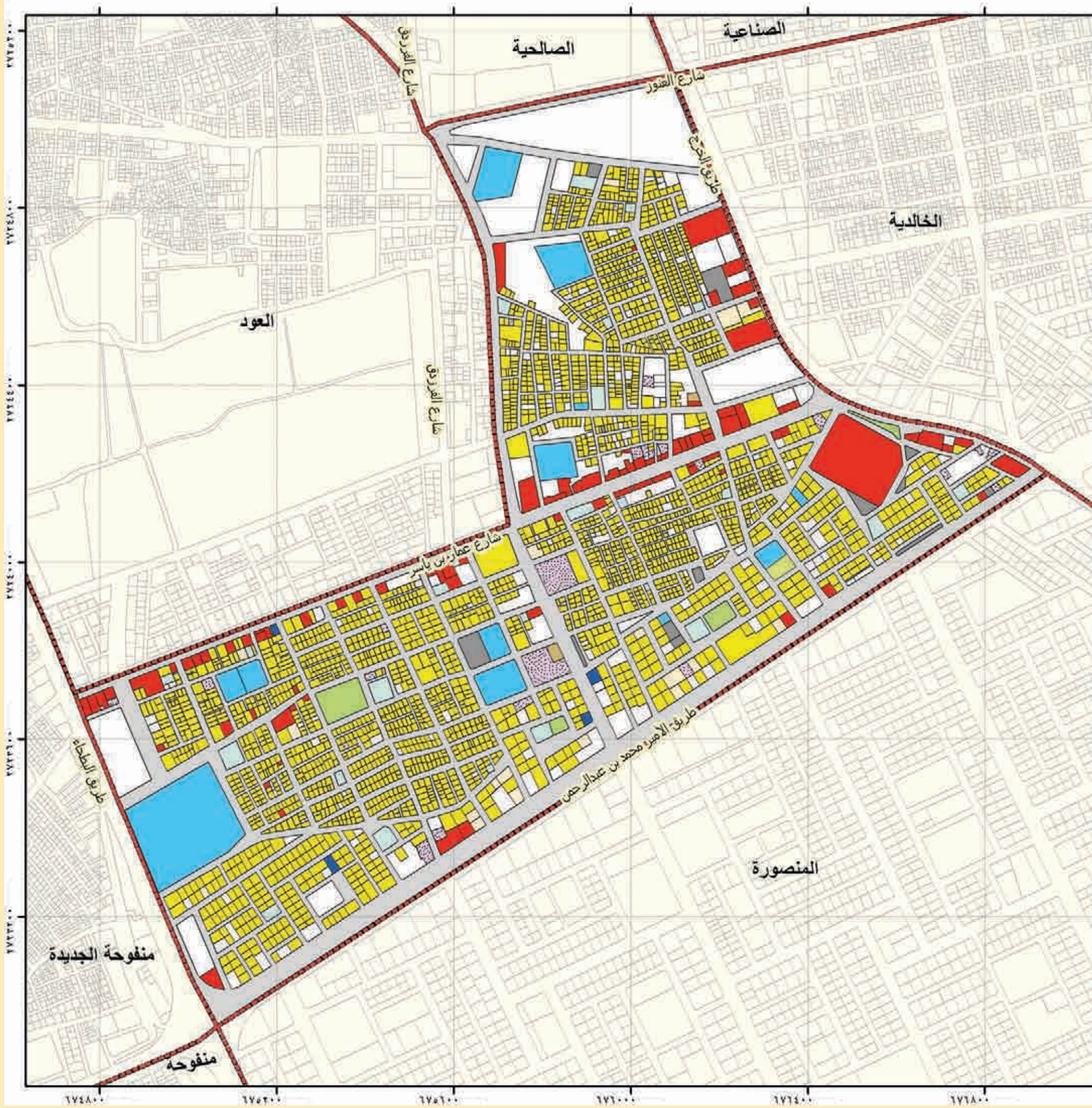
عدد السكان	٩٦٩٧٠ نسمة	عدد الوحدات السكنية	١٧٥٣٩ وحدة
الكثافة السكانية	٤٣١ فرد/هكتار	متوسط حجم الأسرة	٦ أفراد
نسبة التطوير % ٩١,٠			



الشمال
مقياس الرسم

إدارة البحوث والدراسات
أطلس استعمالات الأراضي لمدينة الرياض عام ١٤٢٥هـ

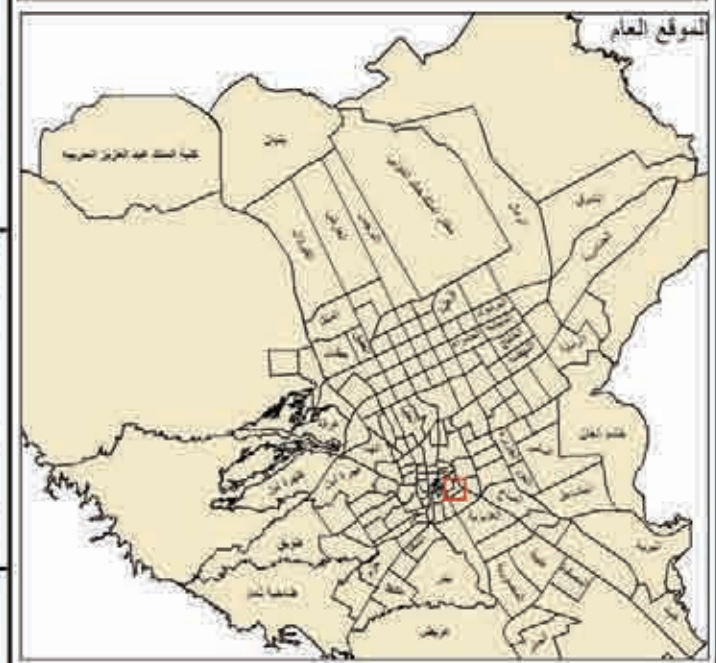




الهئية العلية
لتطوير مدينة الرياض

بلدية البطحاء		حي غيرا	
الاستعمال	الرمز	عدد القطع	المساحة م ²
سكني	[Yellow]	2538	586373
صناعي و تعديل	[Purple]	0	0
تخزين و مستودعات	[Patterned]	28	22220
مرافق خدمية	[Grey]	14	15029
تجاري	[Red]	30	124239
حكومي	[Brown]	3	1092
مقابر	[Patterned]	0	0
صحي	[Blue]	4	2443
تعليمي	[Light Blue]	12	92738
مساجد	[Light Green]	25	24245
تروبيحي ثقافي	[Light Yellow]	1	2026
حدائق	[Green]	4	12914
زراعي	[Dark Green]	0	0
اراضي فضاء	[White]	195	263553
غير معروف	[Light Orange]	25	15774
الطرق	[Grey]		631172
الإجمالي	[Red Outline]	2938	1766399

عدد السكان	55626 نسمة	عدد الوحدات السكنية	1758 وحدة
الكثافة السكانية	271 فرد/هكتار	متوسط حجم الأسرة	5 أفراد
نسبة التطوير % 85			



الشمال
مقياس الرسم 1:2000

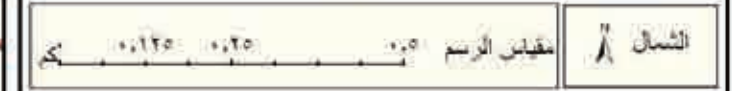
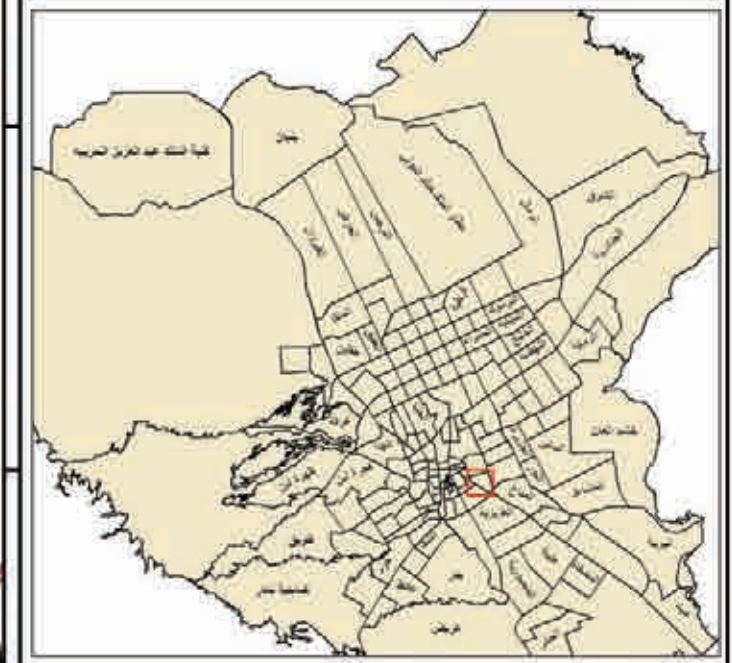
إدارة البحوث والدراسات
أطلس استعمالات الأراضي لمدينة الرياض عام 1425هـ



الهئية العلية لتطوير مدينة الرياض

بلدية البطحاء		حي الخالدية	
الاستعمال	الرمز	عدد القطع	المساحة م ²
سكني		٢٤١٢	١٠٨٢٧٢٣
صناعي و تعدين		١	٣٧٩
تخزين و مستودعات		٣٠	٥٠٤٣١
مرافق خدمية		١٨	٢٣١٨٥
تجاري		١٤٧	١٤٢٥٩٤
حكومي		٤	٤٥٦٦
مقابر		٠	٠
صحي		٦	٧٤١١
تعليمي		٢٨	٢٢٥٢
مساجد		٢٩	٥٠٦٢٣
ترويحوي ثقافي		٩	١٢٠٨٥
حدائق		١٣	١٧٩٩٩
زراعي		١	٣٧٤
اراضي فضاء		٥٠٩	٩٥٦٨١٩
غير معروف		١٢	٦٢٠٣
الطرق			١٣٨٢٩١٧
الإجمالي		٣٢٠٩	٣٧٨٧٨٩٢

عدد السكان	٣٩٧٢٦ نسمة	عدد الوحدات السكنية	٧٠١٩ وحدة
الكثافة السكانية	١٠٣ فرد/هكتار	متوسط حجم الأسرة	٦ أفراد
نسبة التطوير % ٧٤,٨			



إدارة البحوث والدراسات
أطلس استعمالات الأراضي لمدينة الرياض عام ١٤٢٥هـ



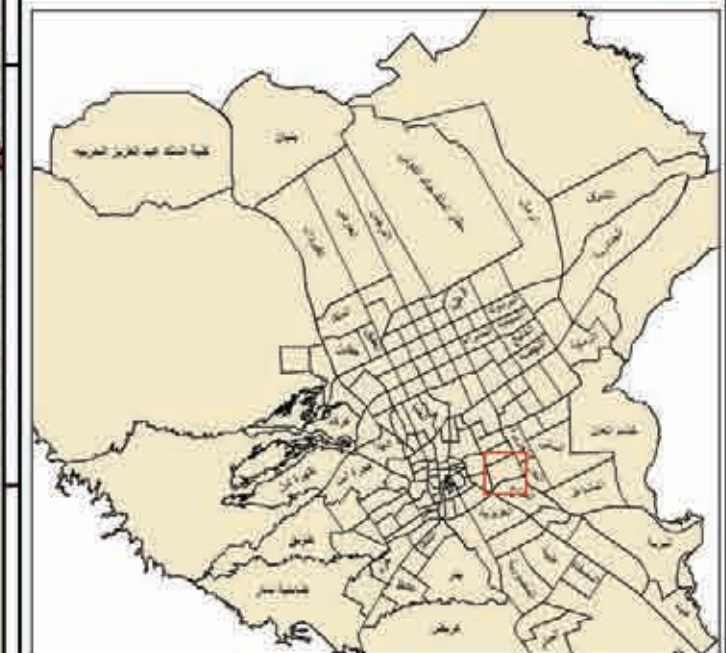
171000 171500 172000 172500 173000 173500 174000



الهئية العلية
لتطوير مدينة الرياض

بلدية البطحاء		حي الفيصلية	
الاستعمال	الرمز	عدد القطع	المساحة م
سكني	■	٨٥٤	٣٢٢٣١١
صناعي و تعدين	■	٣٤	٧١٦٢٦
تخزين و مستودعات	■	١٧٨٤	١٩٦٤١٨٣
مرافق خدمية	■	٨	٣٧٩٩٨٧
تجاري	■	٤٣٤	٤٠٣٩٤٢
حكومي	■	٤	٢٦٥٦١
مقابر	■	٠	٠
صحي	■	٣	٢٨٣٢
تعليمي	■	١٠	٨٦١١
مساجد	■	١٣	١٥٣٧٢
ترويحي ثقافي	■	٣٤	١٥٦٢٩
حدائق	■	٠	٠
زراعي	■	٠	٠
اراضي قضاء	■	٢٠٣٥	٣١٠٨٨٦٠
غير معروف	■	٨٤	٧١٣٥٢
الطرق	■		٣٢٨٦٥٢١
الإجمالي	■	٥٢٩٧	٩٦٧٧٧٨٧

عدد السكان	١٦٨٤٠ نسمة	عدد الوحدات السكنية	٢١٧٨ وحدة
الكثافة السكانية	١٧ فرد/هكتار	متوسط حجم الأسرة	٨ أفراد
نسبة التطوير % ٦٨,٠			



إدارة البحوث والدراسات
أطلس استعمالات الأراضي لمدينة الرياض عام ١٤٢٥هـ

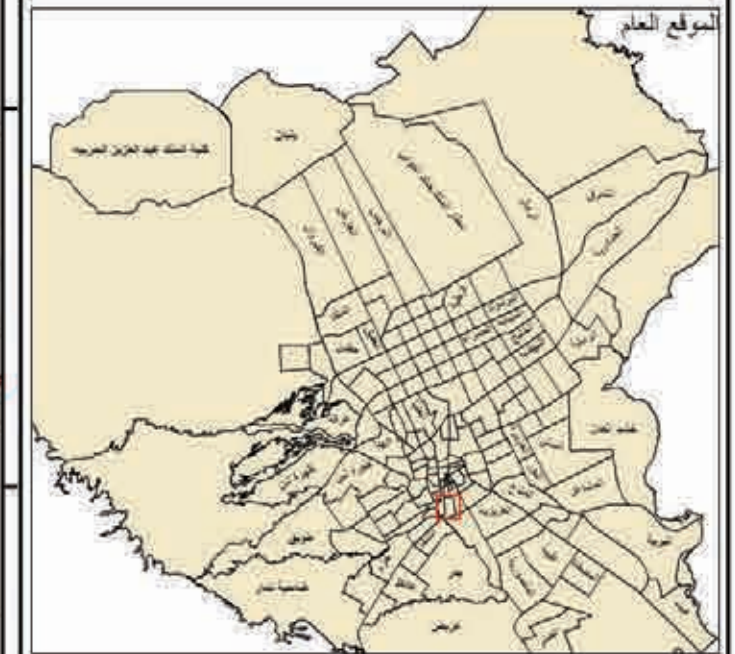




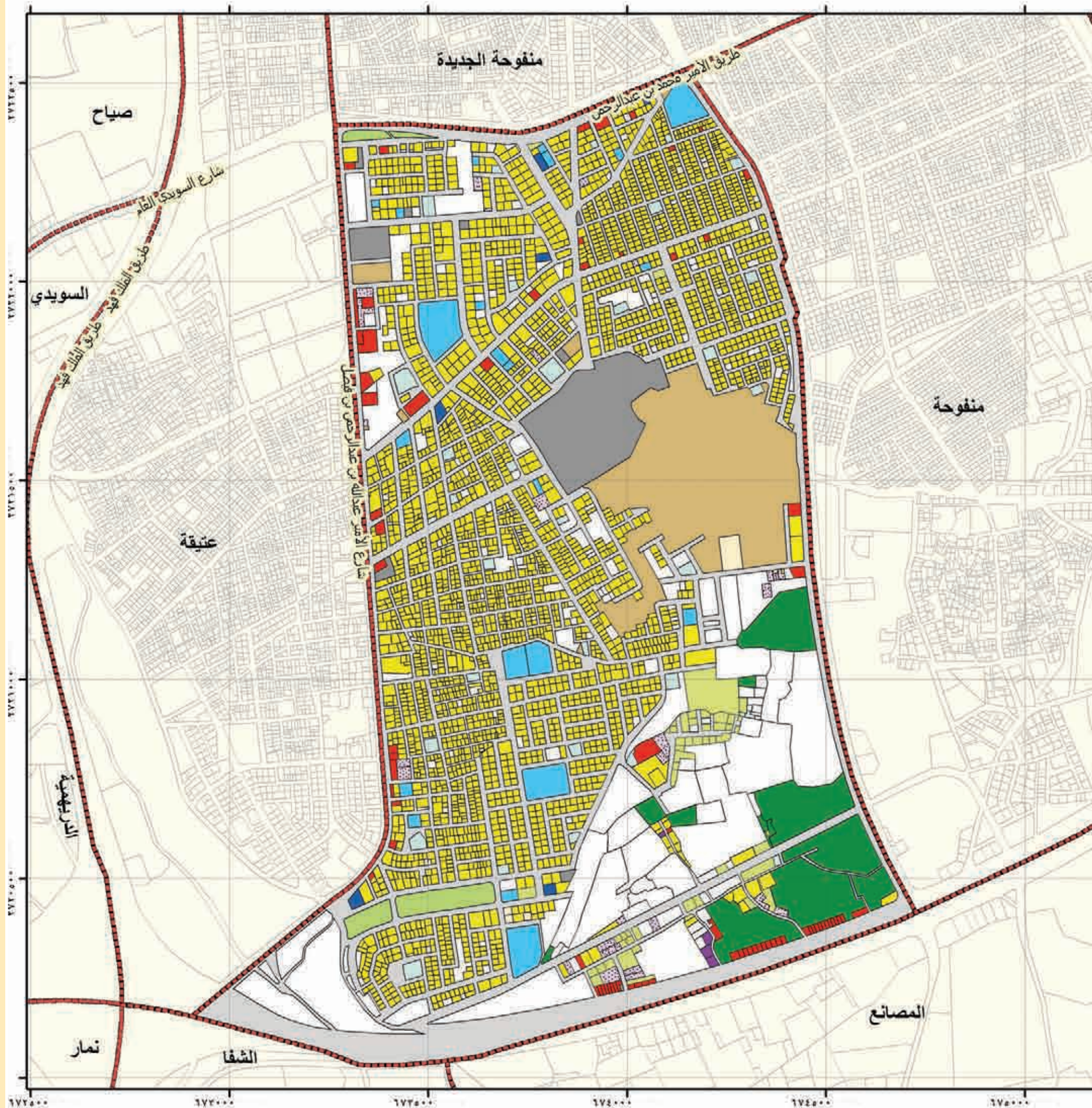
الهئية العليا لتطوير مدينة الرياض

بلدية البطحاء		حي اليمامة	
الاستعمال	الرمز	عدد القطع	المساحة م ^٢
سكني	■	٣١٩٢	٨١٧٢٧٥
صناعي و تعدين	■	٤	٢١٥٧
تخزين و مستودعات	■	٣١	١٨٩٤٨
مرافق خدمية	■	١٠	٨٥٠٧٩
تجاري	■	٧٥	٣٤٠١٦
حكومي	■	٧	١٩٧٤٥١
مقابر	■	٠	٠
صحي	■	٦	٤٩٢٢
تعليمي	■	٢٢	٥٩٤٦٠
مساجد	■	٣٢	٢٧٧٦٨
تروبيحي ثقافي	■	٥١	٤١١٣٤
حدائق	■	٤	٢٣٨٤٤
زراعي	■	١٢	١٢٨١٨٦
اراضي قضاء	■	٢٠٢	٤٦٨٦١١
غير معروف	■	١٠	٦٦٩٦
الطرق	■		٨٠١٧١٧
الإجمالي	■	٣٦٥٨	٢٧١٧٢٦٤

عدد السكان	٥٩٨١٧ نسمة	عدد الوحدات السكنية	٩٨٢٢ وحدة
الكثافة السكانية	٢٢١ فرد/د/هكتار	متوسط حجم الأسرة	٦ أفراد
نسبة التطوير ٨٣ %			



إدارة البحوث والدراسات
أطلس استعمالات الأراضي لمدينة الرياض عام ١٤٢٥هـ

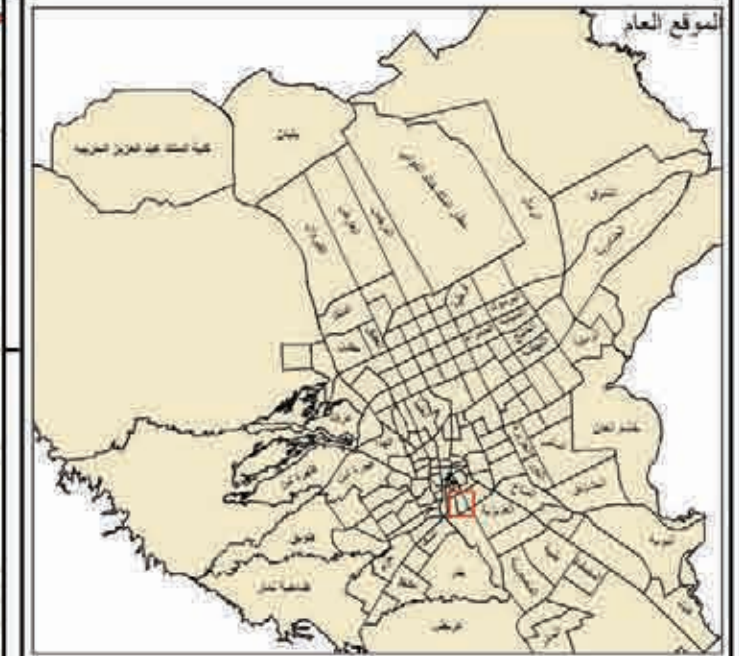




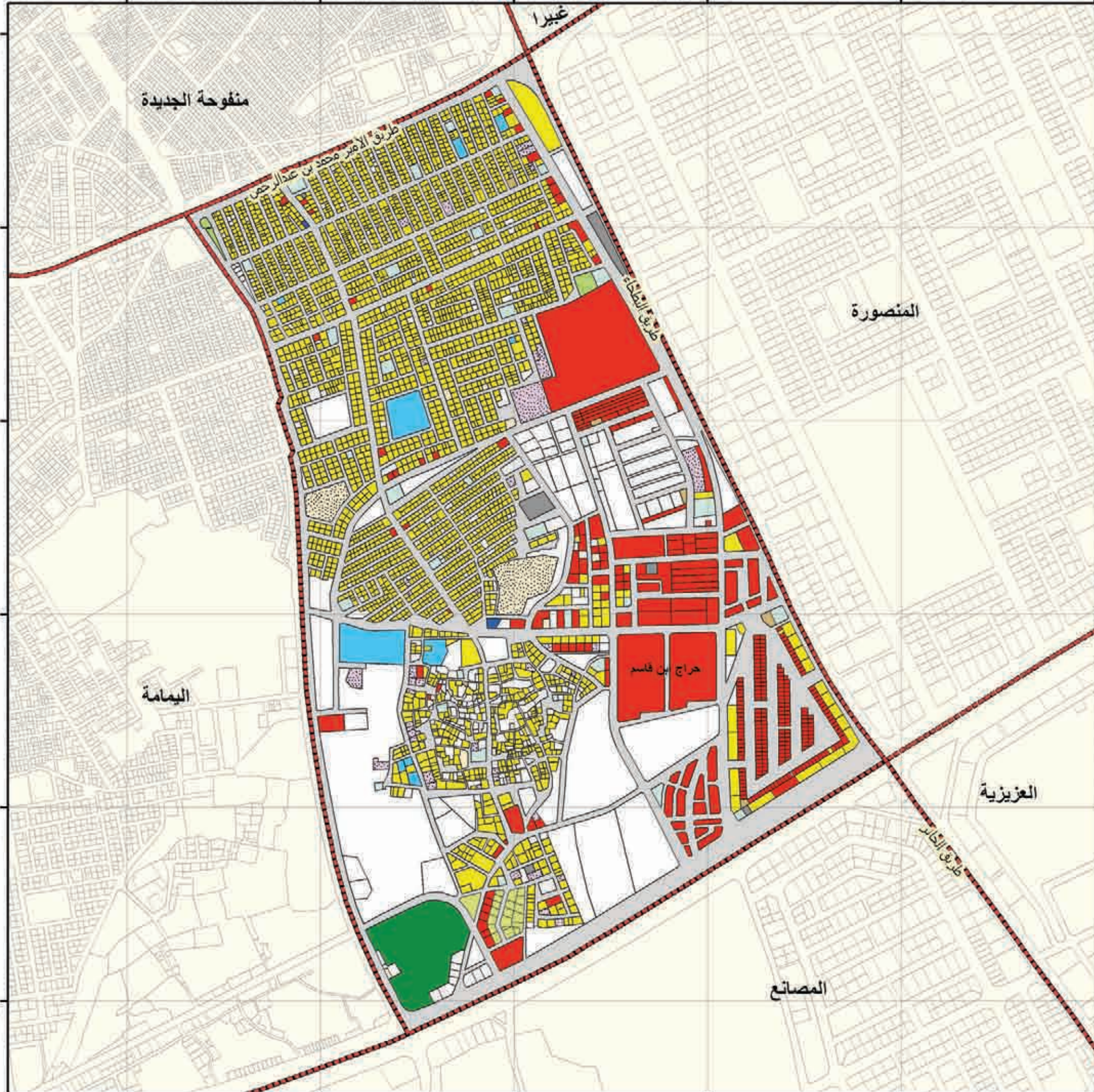
الهيئة العليا
لتطوير مدينة الرياض

بلدية البطحاء		حي منفوحة	
الاستعمال	الرمز	عدد القطع	المساحة م ²
سكني	■	٣١٠٤	٦٠٧٦٢٧
صناعي و تعدين	■	٠	٠
تخزين و مستودعات	■	٥١	٣١٣٨١
مرافق خدمية	■	٦	٩٧٦٧
تجاري	■	٣٦٤	٢٨٤٨٠٩
حكومي	■	٦	٢٩٩٤
مقابر	■	٢	٢٥١٦٥
صحي	■	٢	٩٨٨
تعليمي	■	١٠	٣٣٣٧٠
مساجد	■	٣٣	٢٨٥٩٧
ترويحي ثقافي	■	٢٠	١١٣٧٣
حدائق	■	٣	٣٧٧٨
زراعي	■	١	٤٥٤٨٩
اراضي فضاء	■	٢٩٦	٤٩٦٣٨٤
غير معروف	■	٢٥	٦٥٥٠
الطرق	■		٩٠٦١١٨
الإجمالي	■	٣٩٢٣	٢٤٩٤٣٩٠

عدد السكان	٤٧٩٦٦ نسمة	عدد الوحدات السكنية	٩٥٠٤ وحدة
الكثافة السكانية	١٩٦ فرد/هكتار	متوسط حجم الأسرة	٥ أفراد
نسبة التطوير ٨٠%			



الموقع العام
مقياس الرسم



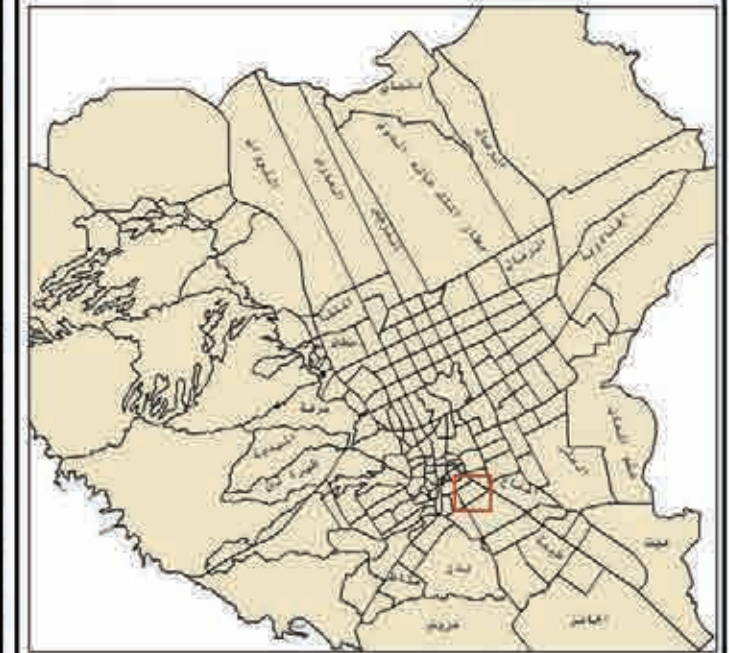
إدارة البحوث والدراسات
أطلس استعمالات الأراضي لمدينة الرياض عام ١٤٢٥هـ



الهئية العالفة لتنوفر مءءنة الرفاء

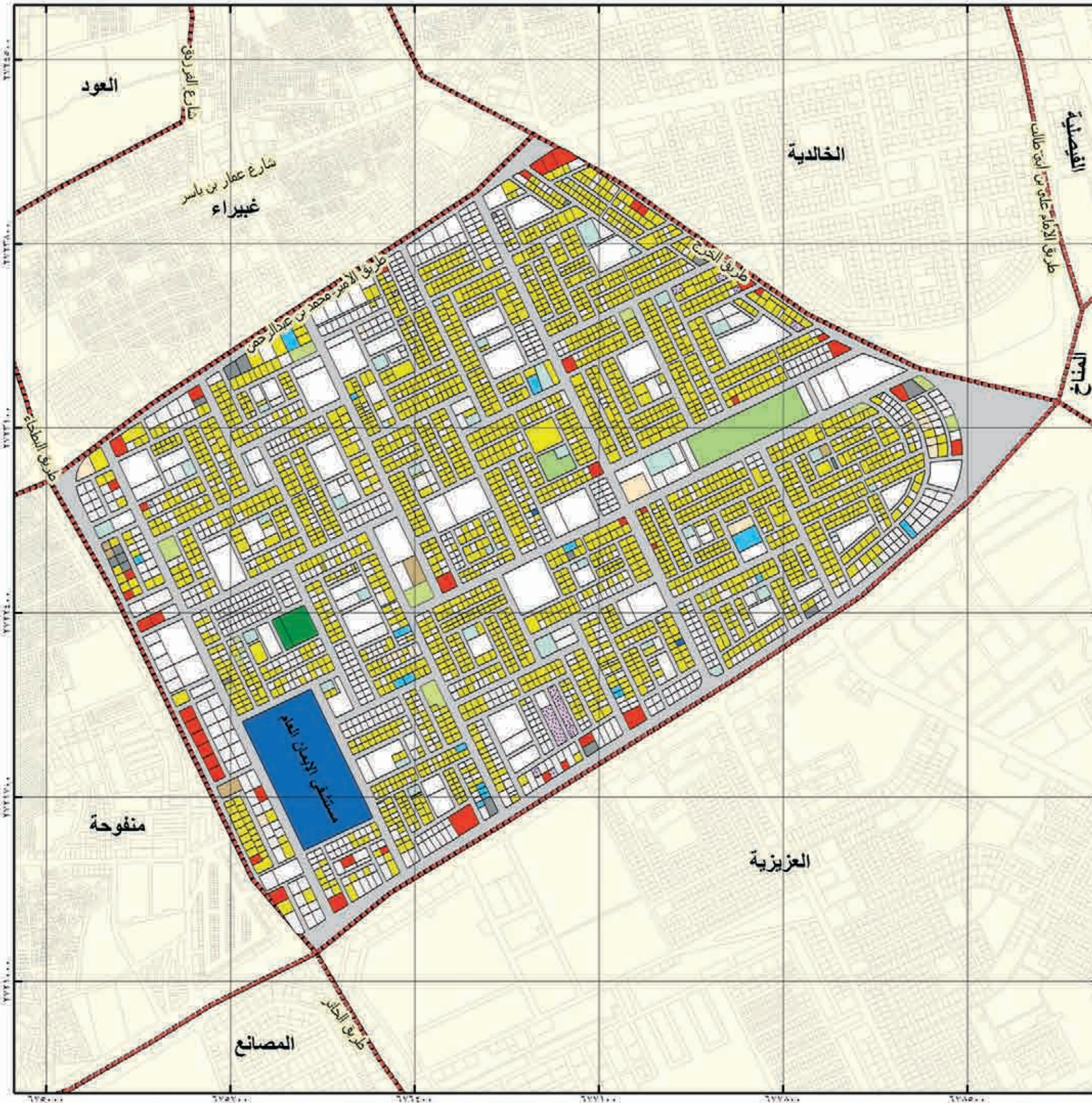
بلءة البءاء	ءى المنصورة	الاسءءال	الرمز	ءءء القءء	المساءة م ^٢
سءى	٢٥٠٦	سءى	١٧١٧٠١٠	٢٥٠٦	١٧١٧٠١٠
صناعى وءءءن	١	صناعى وءءءن	٣٧٩	١	٣٧٩
ءءرءن و مسءوءءاء	١١	ءءرءن و مسءوءءاء	٢١٦٠٠	١١	٢١٦٠٠
مرفق ءءمفة	١٧	مرفق ءءمفة	٢٥٥٤٠	١٧	٢٥٥٤٠
ءءارى	٤٥	ءءارى	٩٢٦٨٧	٤٥	٩٢٦٨٧
ءءومى	٦	ءءومى	١٤٢٠٠	٦	١٤٢٠٠
مقابر	٠	مقابر	٠	٠	٠
صءى	٣	صءى	١٥٨٤٣٨	٣	١٥٨٤٣٨
ءعلفمى	١٨	ءعلفمى	٢٩٤٢٢	١٨	٢٩٤٢٢
مساءء	٤٠	مساءء	٧٧٤٦٢	٤٠	٧٧٤٦٢
ءرؤفمى ءقافى	١٩	ءرؤفمى ءقافى	٣٩٣٤٧	١٩	٣٩٣٤٧
ءءائق	٢	ءءائق	٦٨٧٤١	٢	٦٨٧٤١
زرافى	٢	زرافى	١٧١١٧	٢	١٧١١٧
أراضى فضاء	١١٥٢	أراضى فضاء	١٥٤٧١٢٠	١١٥٢	١٥٤٧١٢٠
ءفر مءرف	٢٦	ءفر مءرف	٣٥٩٩٩	٢٦	٣٥٩٩٩
الءرف	٢٠٥٨٤٤٩	الءرف	٢٠٥٨٤٤٩	٢٠٥٨٤٤٩	٢٠٥٨٤٤٩
الإءملى	٣٨٤٧	الإءملى	٥٩٠٧١٣٣	٣٨٤٧	٥٩٠٧١٣٣

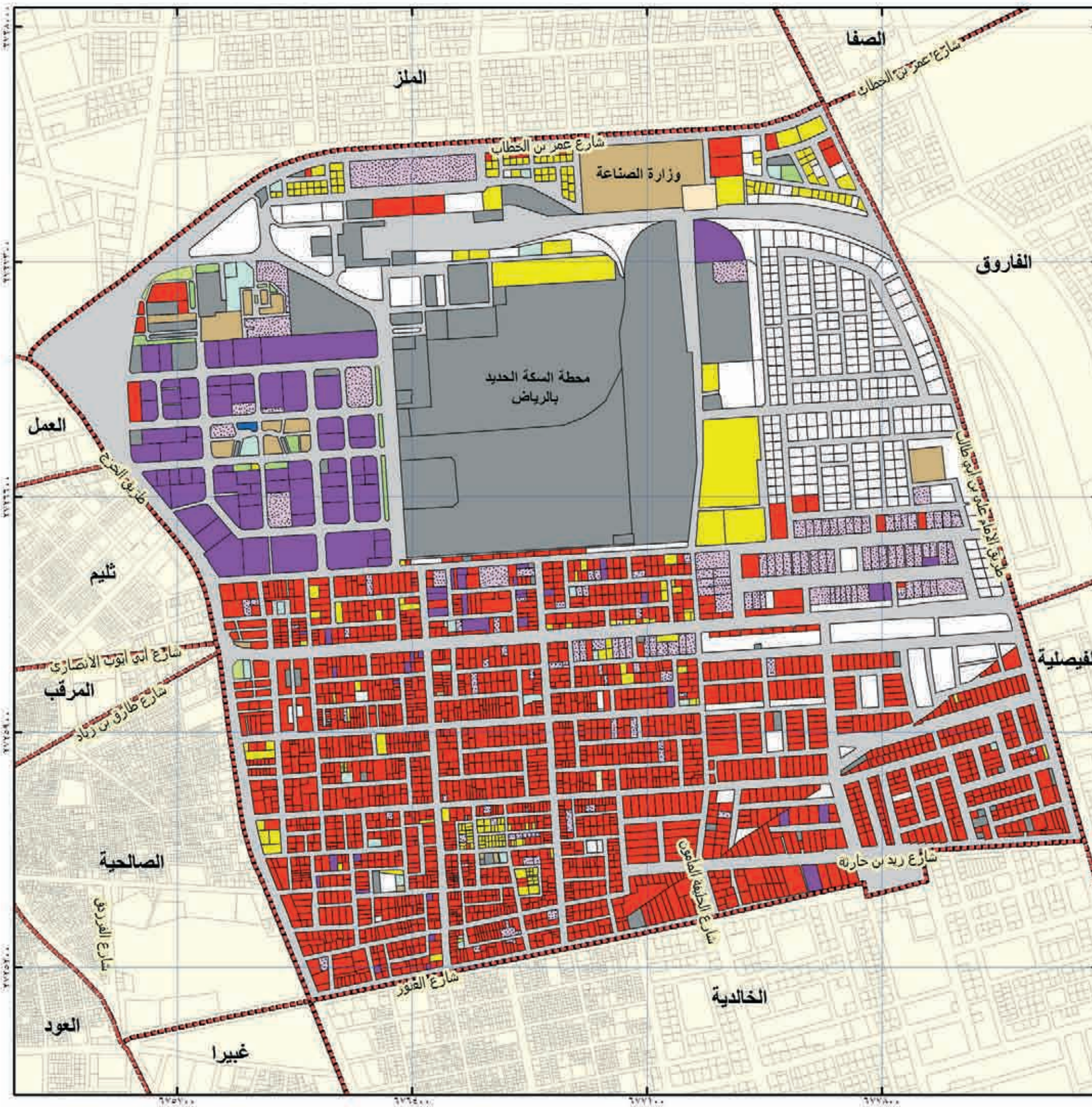
ءءء السءان	٥٥١٢٩ نسمة	ءءء الوءءاء السءففة	٨٥٠١ وءءة
الكءافة السءففة	٩٣ فرء/ءءكار	مءوسط ءءم الأسرة	٦ أفراد
نسبة للءنوءفر % ٧٣,٨			



الشمال
مءافس الرءفء
١:٢٠٠٠

إءارة البءوء والءراءاء
أءلس اسءءملاءاء الأراضى لمءنة الرفاء عام ١٤٢٥هـ

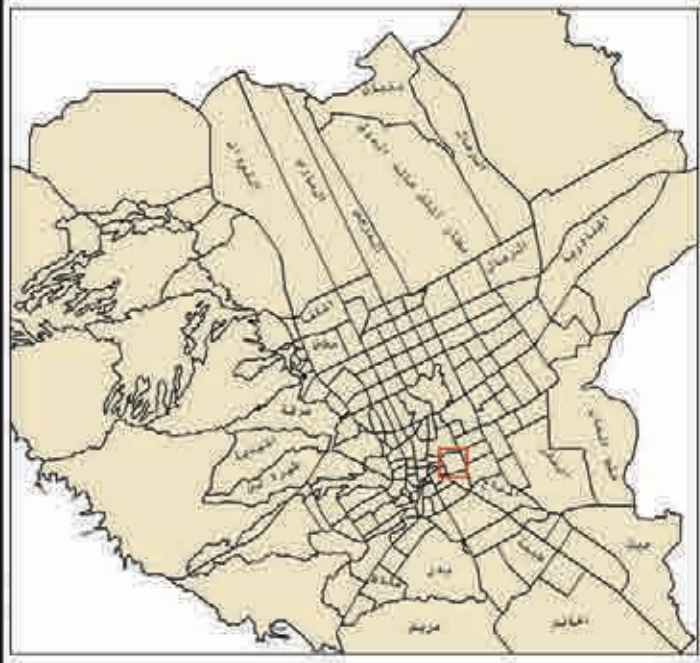




الهئية العلية
لتطوير مدينة الرياض

بلدية البطحاء		حي الصناعية	
الاستعمال	الرمز	عدد القطع	المساحة م ²
سكني	■	٢١٠	٢١١٩٨٨
صناعي و تعدين	■	١٠٨	٢٣٩٤٧٠
تخزين و مستودعات	■	١٥٤	٢٢٤٥٣٨
مرافق خدمية	■	٦٢	٨٦٩٤٤٧
تجاري	■	٢٢١٥	١٣٣٥٩٧١
حكومي	■	١٧	١١١٤٥٩
مقابر	■	٠	٠
صحي	■	١٠	٦٨٦٦
تعليمي	■	٠	٠
مساجد	■	٢٢	٢٩١١٩
ترويحوي ثقافي	■	٢	٥٣٩٧
حدائق	■	١٣	١٧٩٩٩
زراعي	■	٠	٠
اراضي فضاء	■	٣٤٧	٥٨٩٦٨٧
مخبر معروف	■	٣	٩١٨٢
الطرق	■		١٨٥٨٠٨١
الإجمالي	■	٣١٥٤	٥٦٠٨٠٥٠

عدد السكان	٥٣٤١ نسمة	عدد الوحدات السكنية	١١٣١ وحدة
الكثافة السكانية	١٠ فرد/هكتار	متوسط حجم الأسرة	٥ أفراد
نسبة التطوير: ٨٩,٥ %			




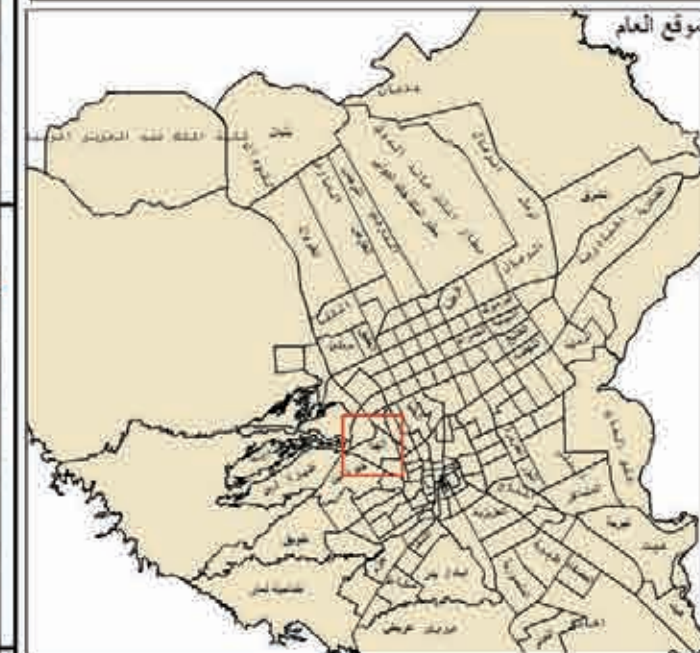
إدارة البحوث والدراسات
أطلس استعمالات الأراضي لمدينة الرياض عام ١٤٢٥هـ



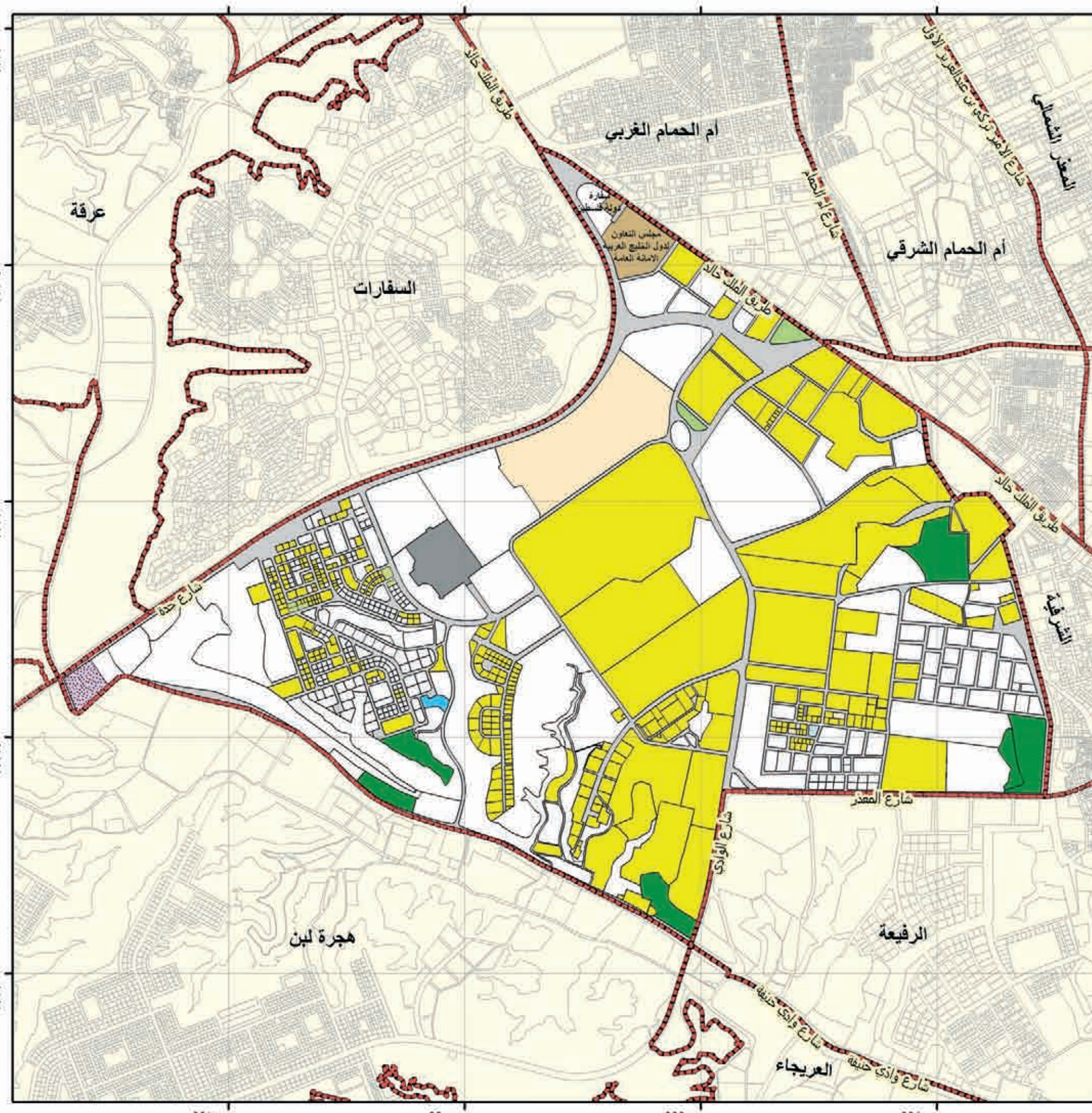
الهئية العلية لتطوير مدينة الرياض

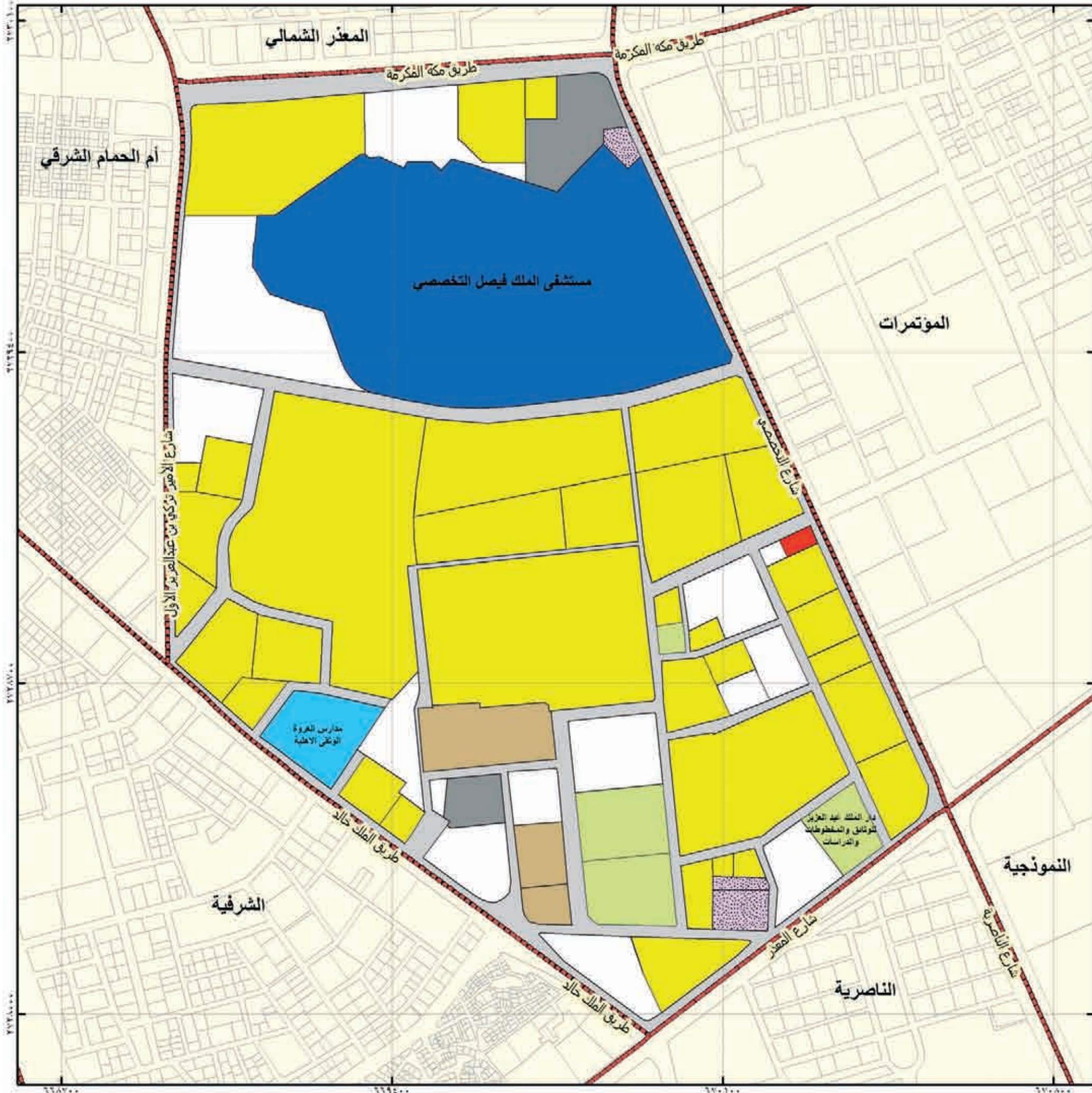
بلدية الشميسي		حي الهدا	
الاستعمال	الرمز	عدد القطع	المساحة م ²
سكني	■	٣٥٠	٤٩٥٦٩٠٥
صناعي و تعدين	■	٠	٠
تخزين و مستودعات	■	١	٥٠١٧٢
مرافق خدمية	■	٣	١٤٩٢٥٧
تجاري	■	٠	٠
حكومي	■	٠	٠
مقابر	■	٠	٠
صحي	■	٠	٠
تعليمي	■	١	١٢٤٣٠
مساجد	■	١	٤٠٠١
ترويحوي ثقافي	■	٥	١١٦٨٩
حدائق	■	١	١٣٦٩٥
زراعي	■	٦	٣٨٤٢٥٥
اراضي فضاء	■	٣٠٥	٥٣٤١٨٨٦
غير معروف	■	٣	٥٣٣٧٩٢
الطرق	■		٢٣٣٧٣٢٤
الإجمالي	■	٦٧٦	١٣٧٩٥٤٠٦

عدد السكان	٣٤٨٣ نسمة	عدد الوحدات السكنية	٤٣٢ وحدة
الكثافة السكانية	٣٢ فرد/هكتار	متوسط حجم الأسرة	٨ أفراد
نسبة التطوير % ٦١			



إدارة البحوث والدراسات
أطلس استعمالات الأراضي لمدينة الرياض عام ١٤٢٥هـ

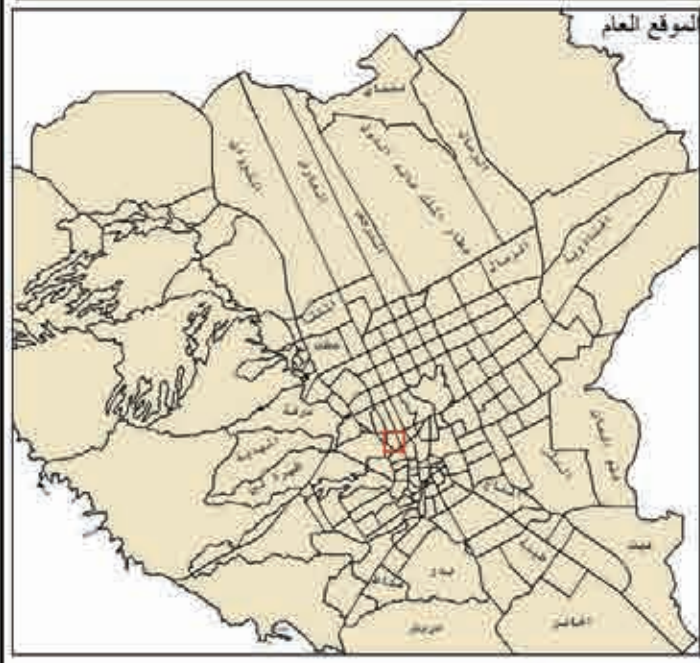




الهئية العلية
لتطوير مدينة الرياض

بلدية الشميسي		حي المعثر	
الاستعمال	الرمز	عدد القطع	المساحة م
سكني	■	٣٤	٩٩٨٨٤٦
صناعي و تعدين	■	٠	٠
تخزين و مستودعات	■	٣	١٧٤٤٧
مرافق خدمية	■	٢	٤٤٩١١
تجاري	■	١	٢٨٦٢
حكومي	■	٣	٥٧٣٦٦
مقابر	■	٠	٠
صحي	■	١	٤٠٣٠٣٣
تعليمي	■	١	٣٠٥٠٤
مساجد	■	٠	٠
ترويحوي ثقافي	■	٤	٧٥٣٢٧
حدائق	■	٠	٠
زراعي	■	٠	٠
اراضي فضاء	■	١٤	٣٠٩٦٣٨
غير معروف	■	٠	٠
الطرق	■	٠	٣٣٣٥٤٠
الإجمالي	■	٦٣	٢٢٧٣٤٧٤

عدد السكان	١١٢٣ نسمة	عدد الوحدات السكنية	٣٧٨ وحدة
الكثافة السكانية	٥٥ فرد/دكتار	متوسط حجم الأسرة	٣ أفراد
نسبة التطوير % ٨٦			



التشمال
مقياس الرسم
٠:٢ ٠:١ ٠:٥ ٠:١٠ ٠:٢٠ ٠:٤٠ ٠:٨٠ ٠:١٦٠

إدارة البحوث والدراسات
أطلس استعمالات الأراضي لمدينة الرياض عام ١٤٢٥هـ



الهئية العلية
لتطوير مدينة الرياض

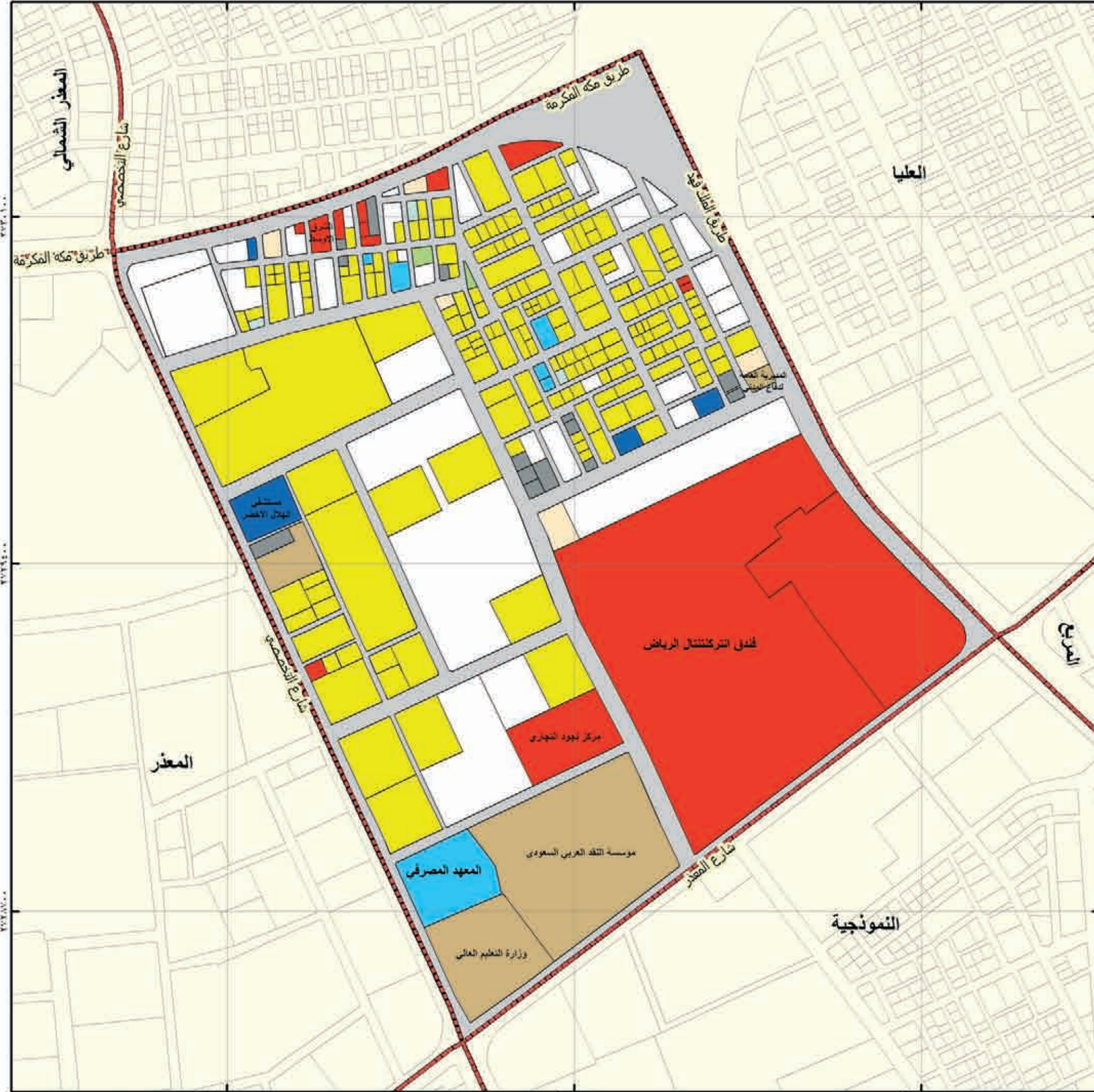
بلدية الشميسي		حي المؤتمرات	
الاستعمال	الرمز	عدد القطع	المساحة م ²
سكني		186	442500
صناعي و تعدين		0	0
تخزين و مستودعات		0	0
مرافق خدمية		14	14186
تجاري		14	415358
حكومي		4	146500
مقابر		0	0
صحي		4	16627
تعليمي		6	31700
مساجد		3	1931
ترويحي ثقافي		0	0
حدائق		2	2123
زراعي		0	0
اراضي قضاء		33	297069
غير معروف		5	11127
الطرق			455134
الإجمالي		271	1834260

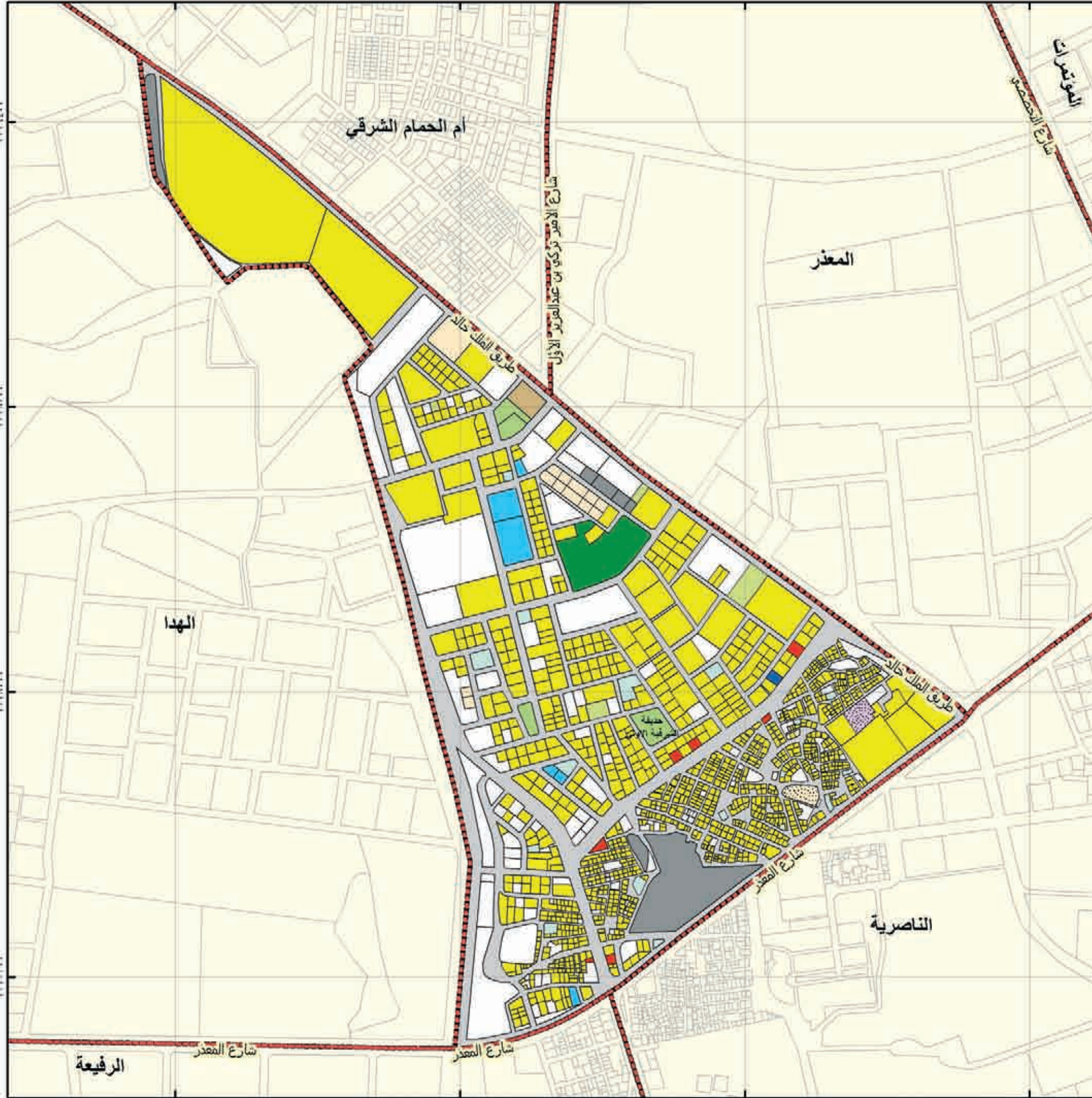
عدد السكان	3806 نسمة	عدد الوحدات السكنية	1170 وحدة
الكثافة السكانية	21 فرد/هكتار	متوسط حجم الأسرة	3 أفراد
نسبة التطوير 84 %			



الشمال
مقياس الرسم 1:5000

إدارة البحوث والدراسات
أطلس استعمالات الأراضي لمدينة الرياض عام 1425هـ

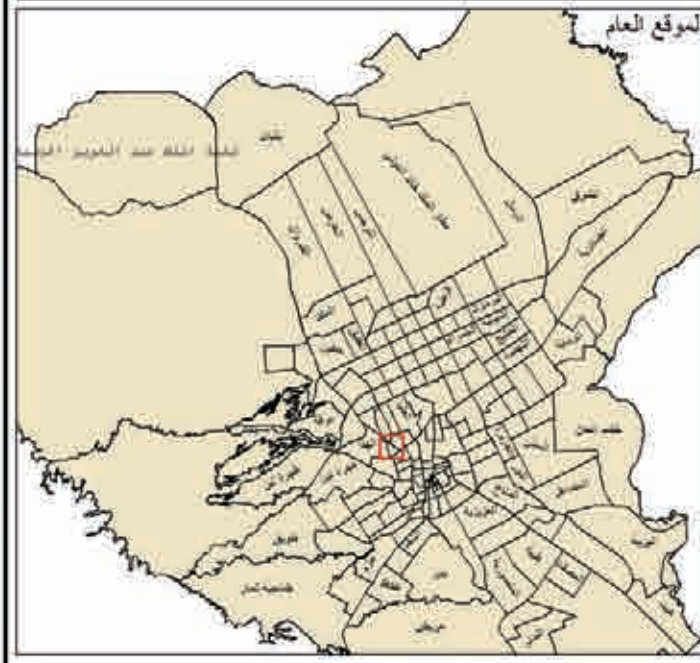




الهئية العلية
لتطوير مدينة الرياض

بلدية الشمسي		حي الشرقية	
الاستعمال	الرمز	عدد القطع	المساحة م
سكني	■	١١٤٣	٦٥٩٦٨٤
صناعي و تعدين	■	٠	٠
تخزين و مستودعات	■	٢	٣٩٨٥
مرافق خدمية	■	٧	٥١٥١٠
تجاري	■	٧	٤٢٤٠
حكومي	■	١	٤٦٥٨
مقابر	■	١	٣٣٦١
صحي	■	١	٨١٣
تعليمي	■	٦	٣١٧٠٥
مساجد	■	١٧	١٣٨٢٨
ترويحي ثقافي	■	٤	٨٦٧٣
حدائق	■	٤	١٣٩٦١
زراعي	■	١	٢٣٩٢٢
اراضي فضاء	■	١٣١	٢٦١٩٠٢
غير معروف	■	١٤	١٧٥١٧
الطرق	■		٥٠٣٦٥٧
الإجمالي	■	١٣٣٩	١٥٨٨٢٣٨

عدد السكان	١٧٧٤٧ نسمة	عدد الوحدات السكنية	٣٢٦٧ وحدة
الكثافة السكانية	١١٦ فرد/مكتار	متوسط حجم الأسرة	٥ أفراد
نسبة التطوير % ٨٤			



الموقع العام
شمال
مقياس الرسم ١:٥٠٠٠٠

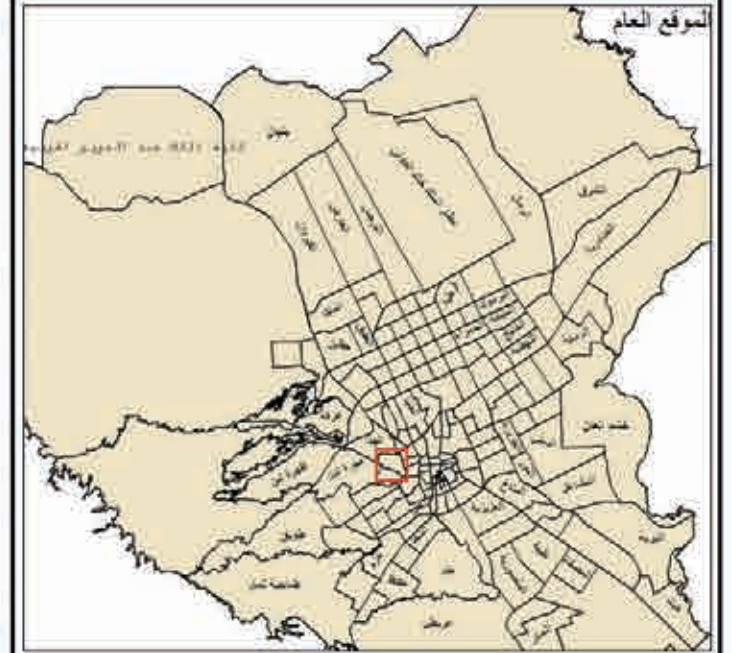
إدارة البحوث والدراسات
أطلس استعمالات الأراضي لمدينة الرياض عام ١٤٢٥هـ



الهئية العلية لتطوير مدينة الرياض

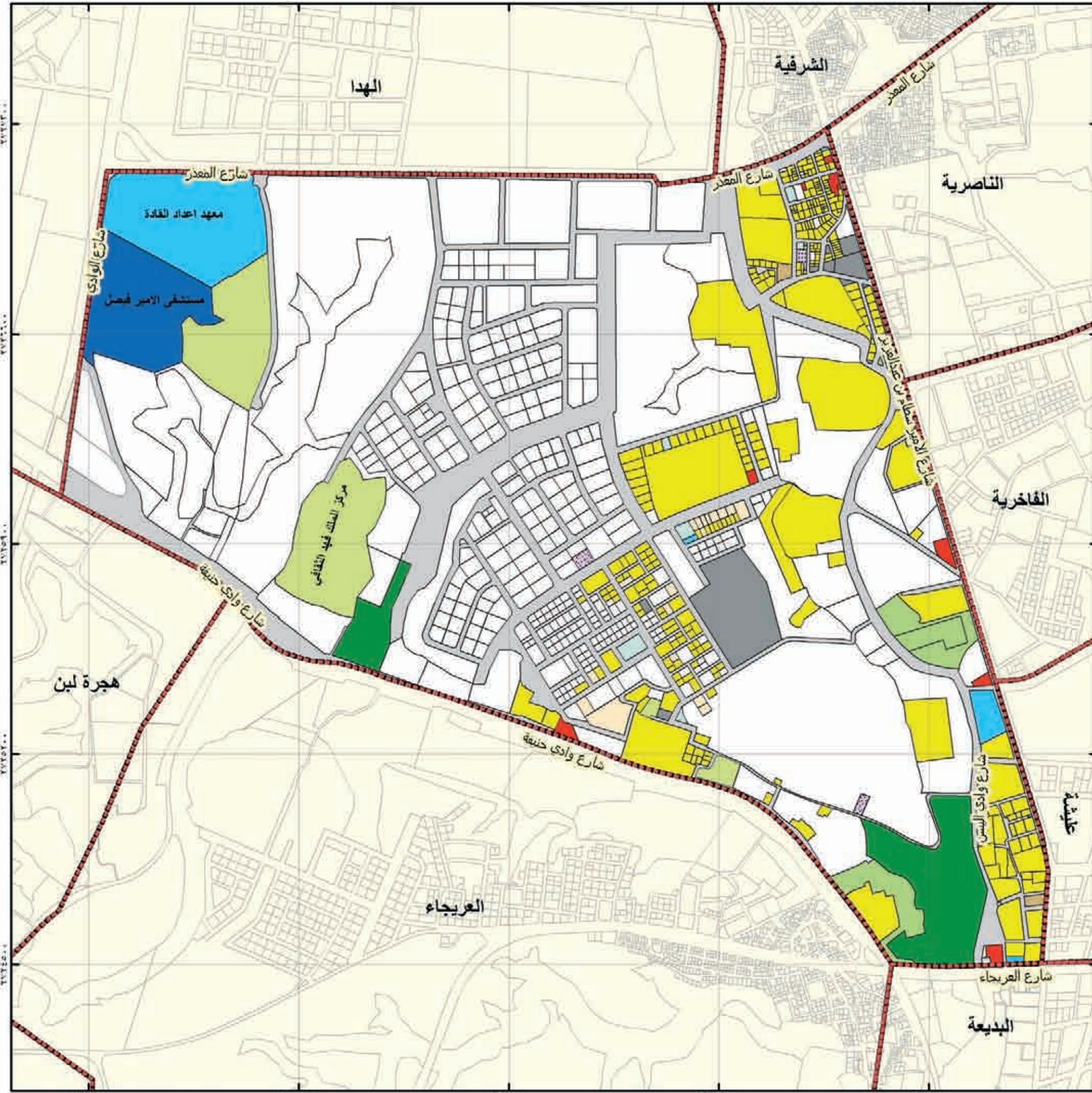
بلدية الشمسية	حي الرقبة	الاستعمال	الرمز	عدد القطع	المساحة م ²
سكني			■	٣١٣	٧٤٢٥٠٦
صناعي و تعدين			■	٠	٠
تجزين و مستودعات			■	٣	٦٦٢٣
مرافق خدمية			■	١٢	٨٩٥٢٧
تجاري			■	٩	١٧٨٥٥
حكومي			■	٣	٥٢٩٢
مقابر			■	٠	٠
صحي			■	١	١٣٣٥١٢
تعليمي			■	٥	١٧٢٠١٩
مساجد			■	٩	١٣٨٤٤
ترويحي ثقافي			■	٤	٢٢٦٠٩٦
حدائق			■	٤	٨٠١٥٩
زراعي			■	٢	١٦٨٤١١
اراضي قضاء			■	٣٥٧	٢٨٠٧٧٢٧
غير معروف			■	١٨	٢٩٤٤٩
الطرق			■		٩٢٦٦٣٤
الإجمالي			■	٧٤٠	٥٤١٩٦٥٤

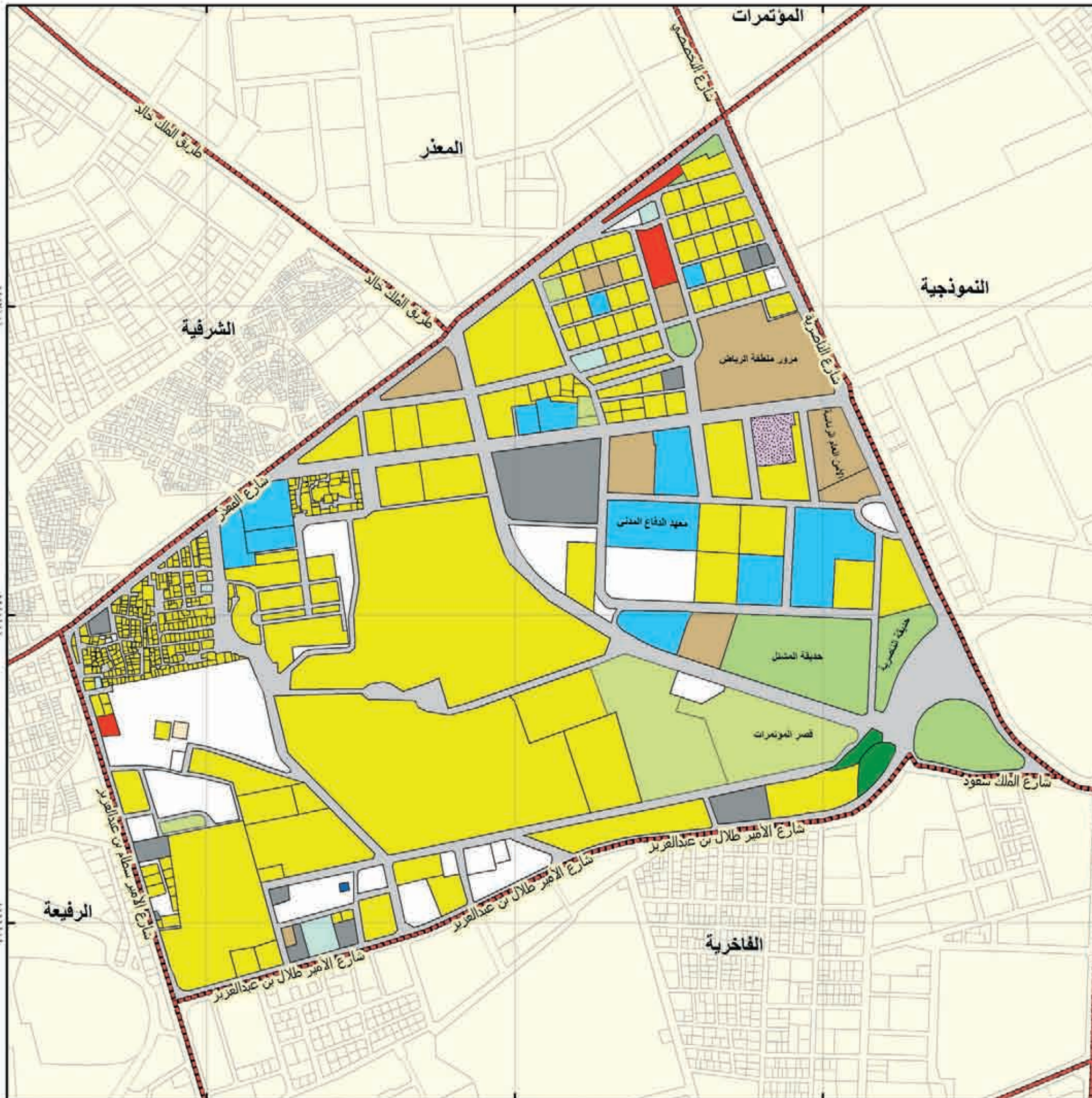
عدد السكان	٥٧٠٤ نسمة	عدد الوحدات السكنية	٦٩٥ وحدة
الكثافة السكانية	١٠ فرد/هكتار	متوسط حجم الأسرة	٨ أفراد
نسبة التطوير % ٤٨			



الشمال	مقياس الرسم	٠ ٠,٢ ٠,٤ ٠,٦ ٠,٨ ١,٠
--------	-------------	-----------------------

إدارة البحوث والدراسات
أطلس استعمالات الأراضي لمدينة الرياض عام ١٤٢٥هـ

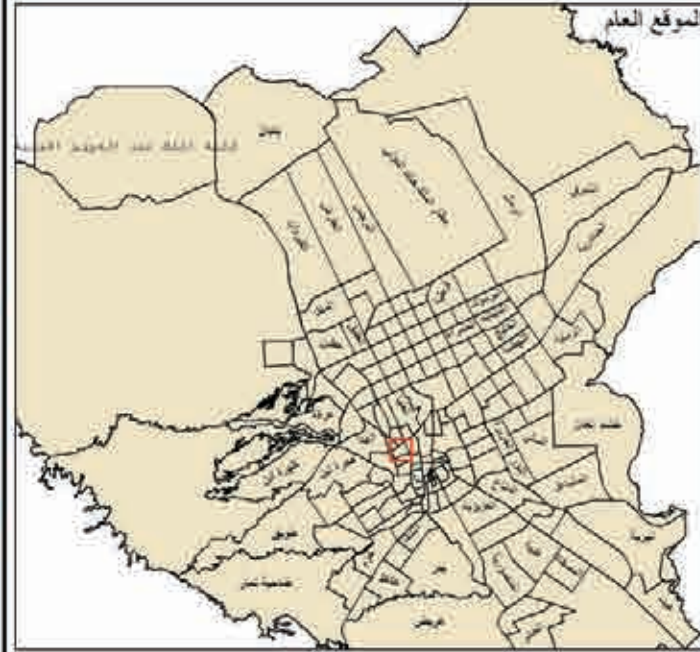




الهئية العلية لتطوير مدينة الرياض

بلدية الشميسي		حي الناصرية	
الاستعمال	الرمز	عدد القطع	المساحة م ²
سكني	[Yellow]	٤١٥	١٠١٣٩٦٥
صناعي و تعدين	[Purple]	٠	٠
تخزين و مستودعات	[Dotted]	١	١٠١٤٤
مرافق خدمية	[Grey]	١١	٦٦٧٤٦
تجاري	[Red]	٣	١٣٨٨٢
حكومي	[Brown]	١٠	١٢٧٠٩٩
مقابر	[Dotted]	٠	٠
صحي	[Blue]	١	٣٦٧
تعليمي	[Light Blue]	١٢	١٢٥٩١٥
مساجد	[Light Green]	٥	١١٠٩٤
ترويحوي ثقافي	[Light Green]	٦	١١٣٧٩٤
حدائق	[Green]	٦	١٠٩٧٠١
زراعي	[Dark Green]	٢	٩٥٩٤
اراضي فضاء	[White]	٢٥	٢٠٢٧٢٣
غير معروف	[Orange]	٢	١٤٧٨
الطرق	[Grey]		٥١٤٨٤٩
الإجمالي	[Red Box]	٤٩٩	٢٣٢١٣٥١

عدد السكان	٦٤٢٤ نسمة	عدد الوحدات السكنية	١٢٠٣ وحدة
الكثافة السكانية	٢٧ فرد/هكتار	متوسط حجم الأسرة	٥ أفراد
نسبة التطوير ٩١ %			



أشمال
مقياس الرسم ١:٥٠٠٠٠

إدارة البحوث والدراسات
أطلس استعمالات الأراضي لمدينة الرياض عام ١٤٢٥هـ



الهيئة العليا لتطوير مدينة الرياض

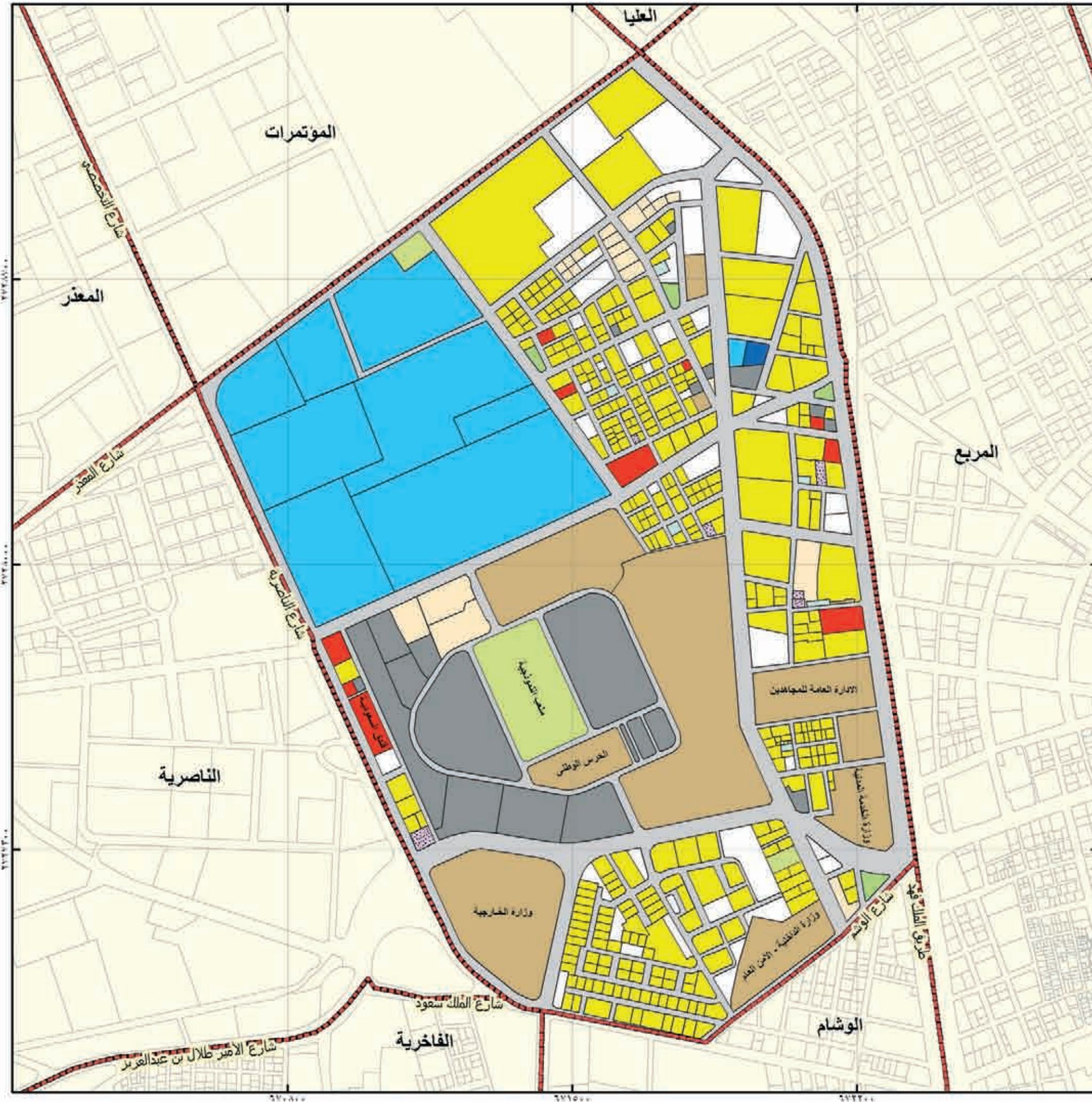
بلدية الشمسي		حي النموذجية	
الاستعمال	الرمز	عدد القطع	المساحة م ²
سكني	■	326	567217
صناعي و تعدين	■	0	0
تخزين و مستودعات	■	6	5984
مرافق خدمية	■	21	230595
تجاري	■	10	31574
حكومي	■	12	441910
مقابر	■	0	0
صحي	■	1	2999
تعليمي	■	9	507935
مساجد	■	6	4124
ترويحي ثقافي	■	3	64269
حدائق	■	4	7889
زراعي	■	0	0
اراضي فضاء	■	42	171935
غير معروف	■	21	56609
الطرق	■		636864
الإجمالي	■	461	2729894

عدد السكان	5645 نسمة	عدد الوحدات السكنية	1131 وحدة
الكثافة السكانية	20 فرد/هكتار	متوسط حجم الأسرة	5 أفراد
نسبة التطوير 94 %			



مقياس الرسم 1:10000
الشمال

إدارة البحوث والدراسات
أطلس استعمالات الأراضي لمدينة الرياض عام 1425هـ


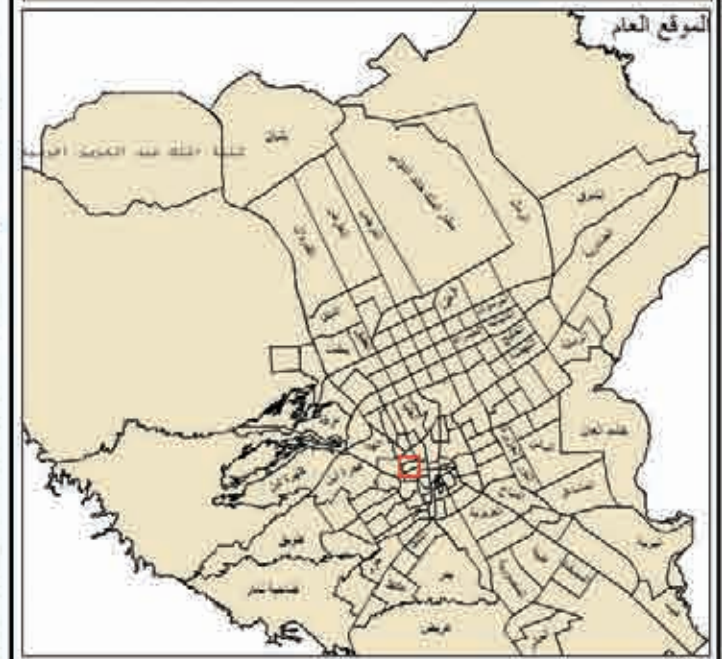




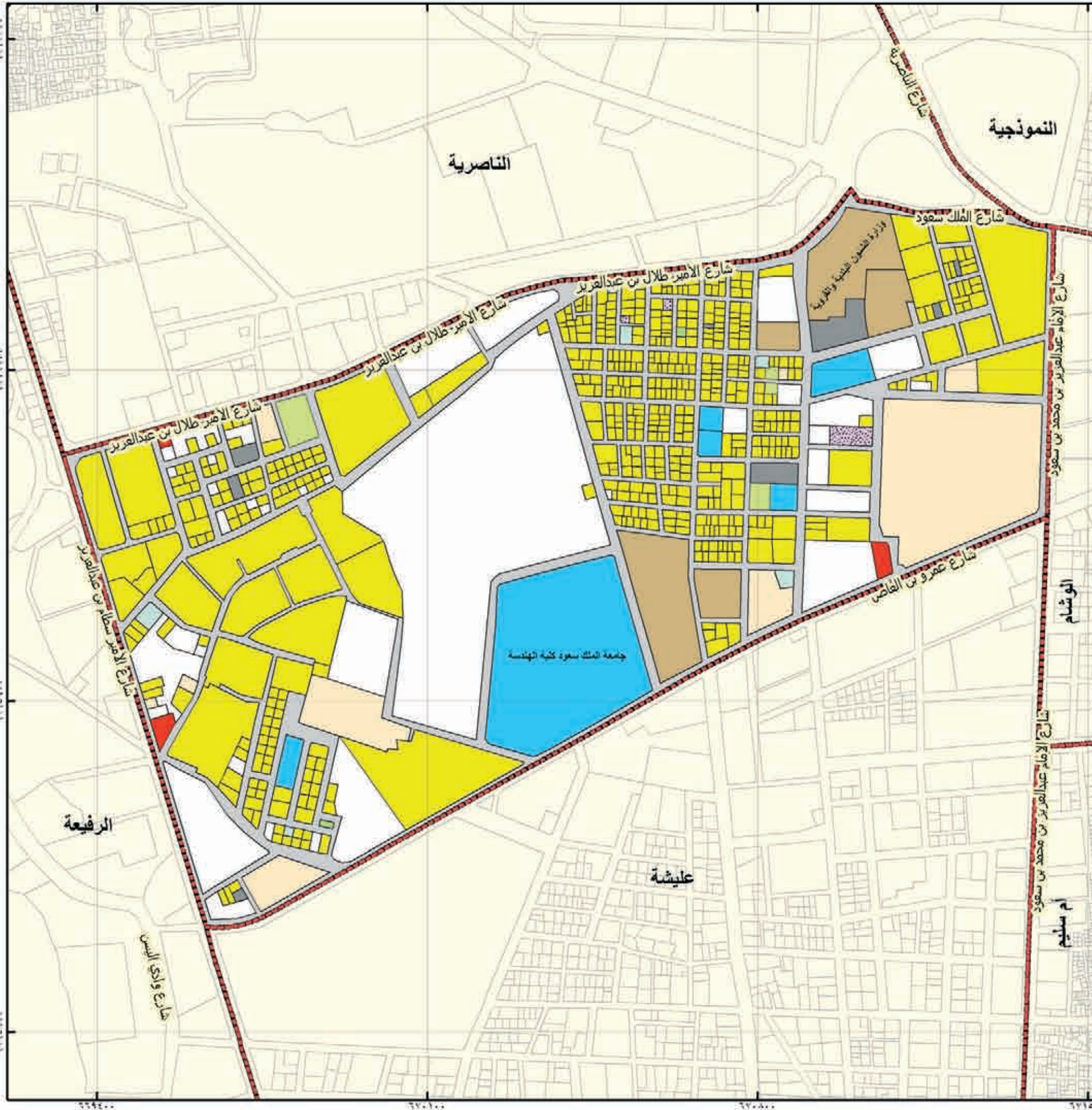
الهيئة العليا
لتطوير مدينة الرياض

بلدية الشعيبي		حي الفاخرية	
الاستعمال	الرمز	عدد القطع	المساحة م ²
سكني	■	٥٦١	٥٩٤٠٦٠
صناعي و تعدين	■	٠	٠
تخزين و مستودعات	■	٣	٤٤١٠
مرافق خدمية	■	٨	١٧٩٦٣
تجاري	■	٣	٥٦٣٦
حكومي	■	٥	٩٢٨٠٢
مقابر	■	٠	٠
صحي	■	٠	٠
تعليمي	■	٧	١٢٩٤٣٩
مساجد	■	٥	٥٣١٤
ترويحي ثقافي	■	٤	١٠٣٤١
حدائق	■	٢	٨١٣
زراعي	■	٠	٠
اراضي فضاء	■	٣٦	٤٢١٥٥٨
غير معروف	■	٩	١٥١٣٣٢
الطرق	■		٣٨١٠١٥
الإجمالي	■	٦٤٣	١٨١٤٦٨٣

عدد السكان	٦٥٣٦ نسمة	عدد الوحدات السكنية	١٠٠٩ وحدة
الكثافة السكانية	٣٦ فرد/هكتار	متوسط حجم الأسرة	٦ أفراد
نسبة التطوير % ٧٧			



إدارة البحوث والدراسات
أطلس استعمالات الأراضي لمدينة الرياض عام ١٤٢٥هـ

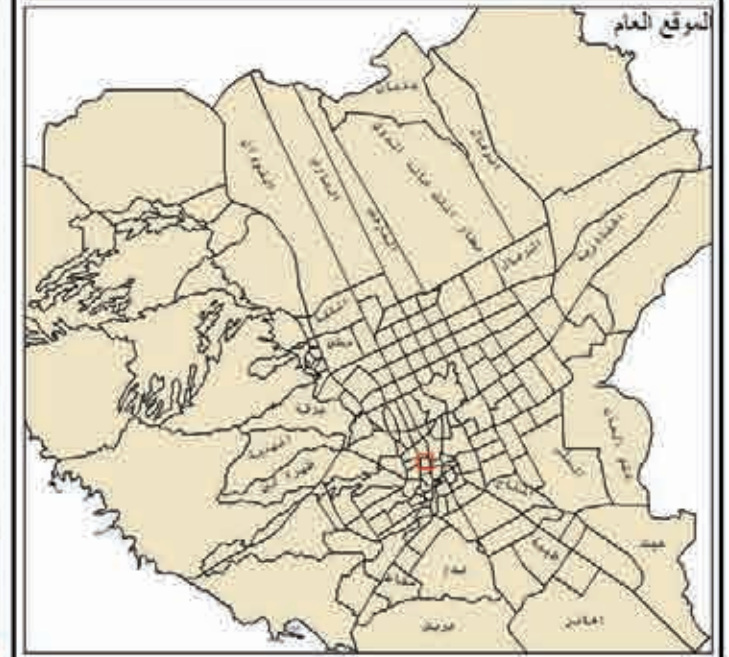




الهئية العلية لتطوير مدينة الرياض

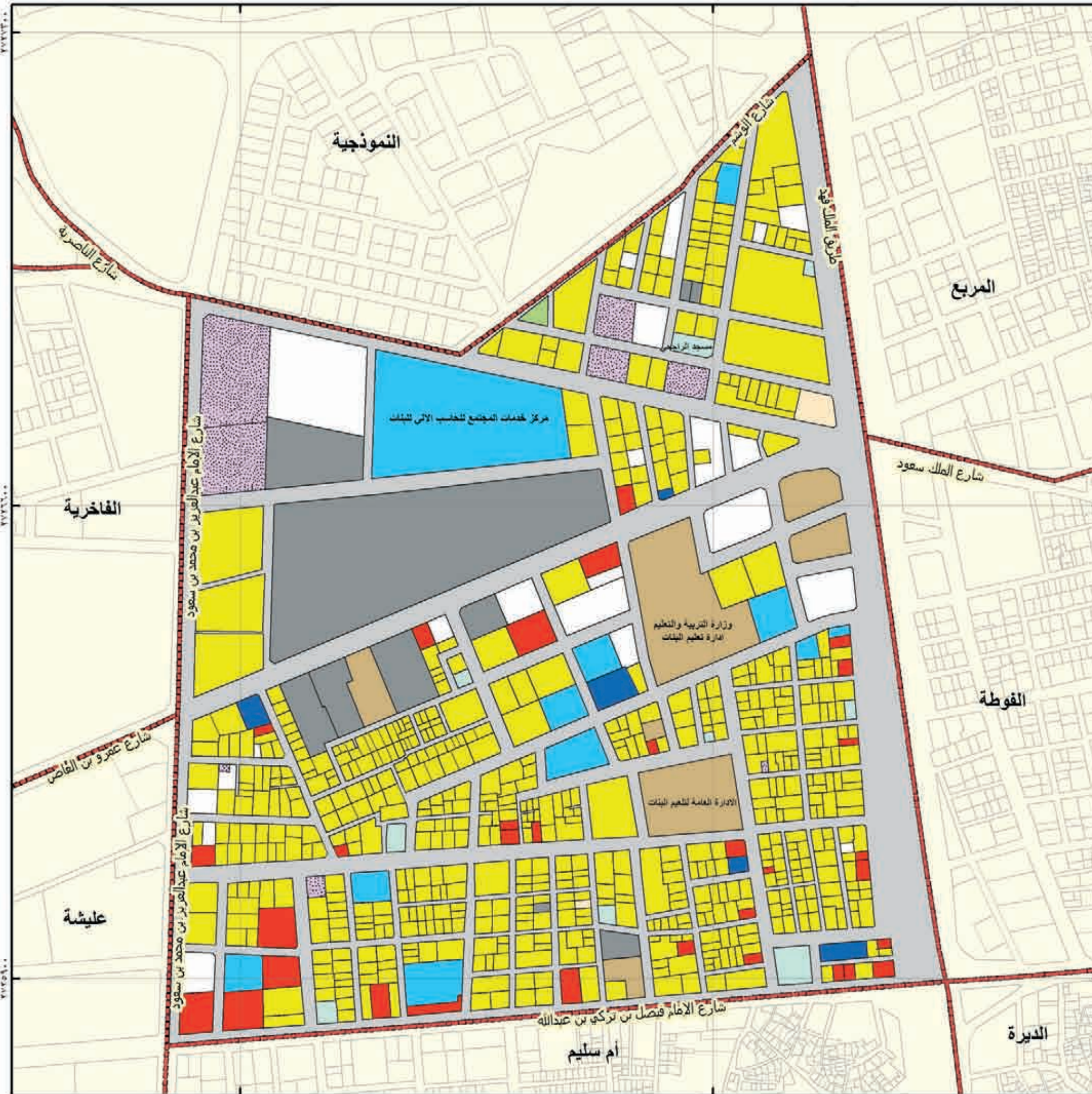
بلدية الشميسي		حي الوشام	
الاستعمال	الرمز	عدد القطع	المساحة م ²
سكني	■	٦١٨	٣٩٨٨٦٣
صناعي و تعدين	■	٠	٠
تخزين و مستودعات	■	٨	٣٥٧٢٤
مرافق خدمية	■	١٠	١١٤٩٨٥
تجاري	■	٣٢	٣٣٠٦٣
حكومي	■	٧	٥٩٦٩٣
مقابر	■	٠	٠
صحي	■	٥	٧٢٧٨
تعليمي	■	١١	٧٠٦٤٣
مساجد	■	٩	٩٠٥٤
تروبيحي ثقافي	■	٠	٠
حدائق	■	١	١٠١٣
زراعي	■	٠	٠
اراضي فضاء	■	٢٢	٦٢٧١٤
غير معروف	■	٢	٢٨٨٤
الطرق	■		٣٨٧٥٩٧
الإجمالي	■	٧٢٥	١١٨٣٥١١

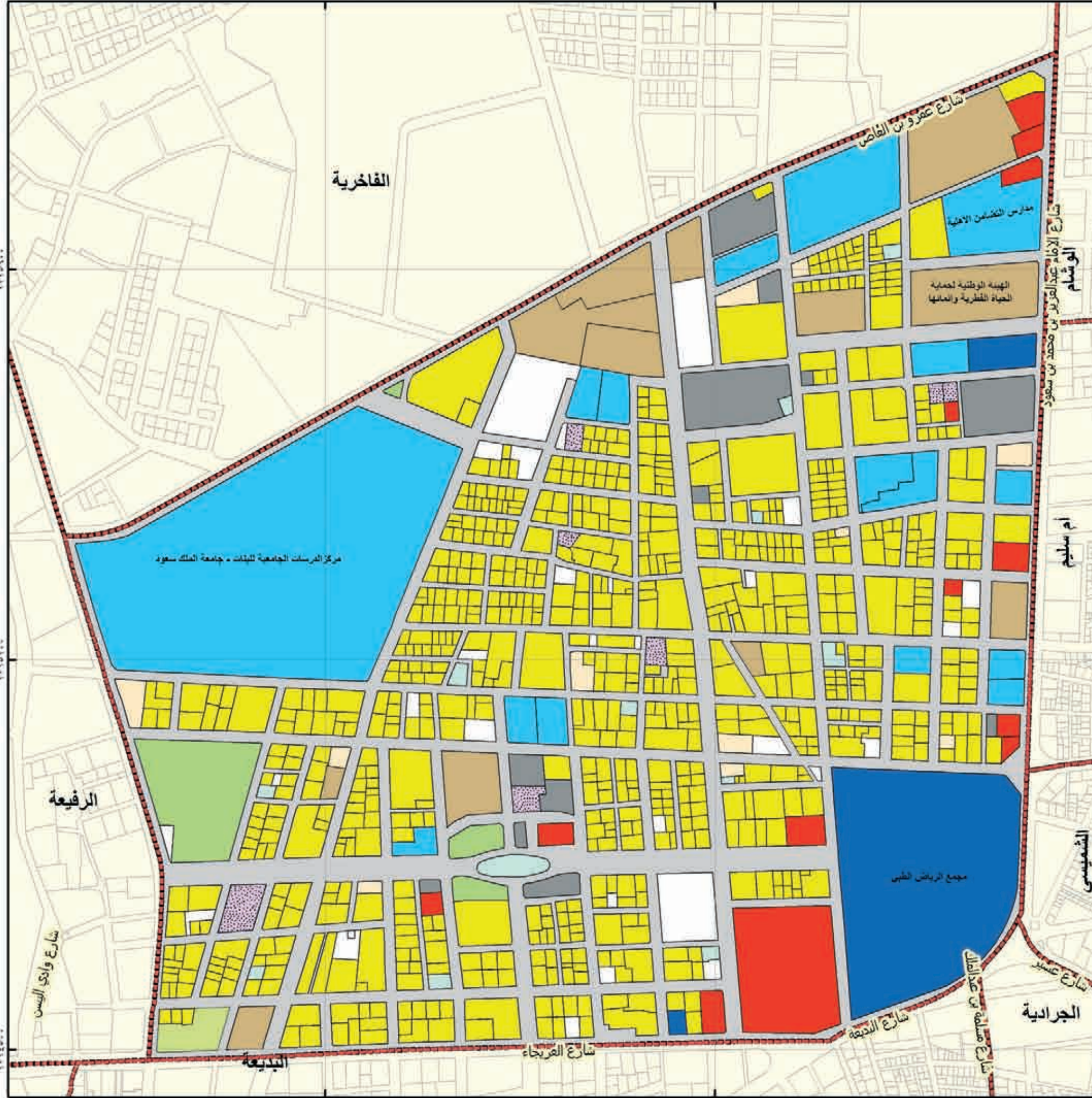
عدد السكان	١١٩٧١ نسمة	عدد الوحدات السكنية	٢٧٩٥ وحدة
الكثافة السكانية	١٠٢ فرد/هكتار	متوسط حجم الأسرة	٤ أفراد
نسبة التطوير ٩٥ %			



الشمال
مقياس الرسم ١:٢٨,٠٠٠
١:٢٨,٠٠٠ ١:١٤,٠٠٠ ١:٧,٠٠٠

إدارة البحوث والدراسات
أطلس استعمالات الأراضي لمدينة الرياض عام ١٤٢٥هـ

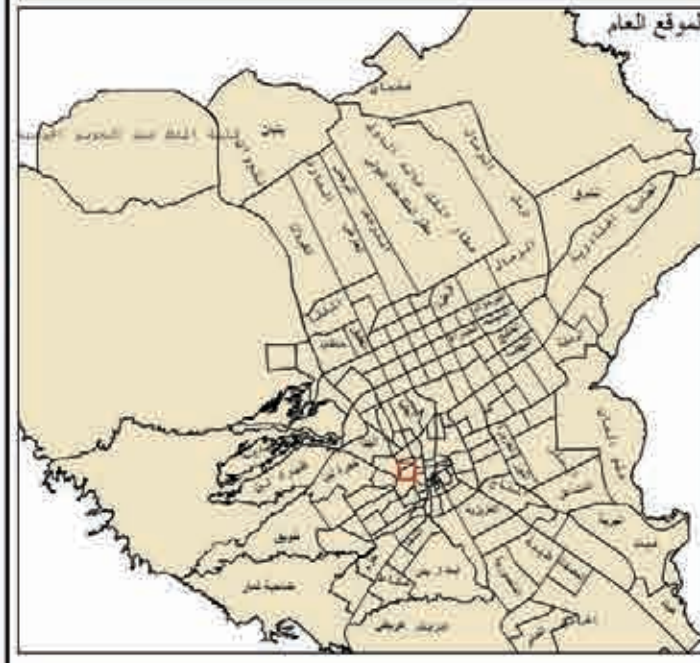




الهيئة العليا
لتطوير مدينة الرياض

بلدية الشميسي	حي عيشة	الاستعمال	الرمز	عدد القطع	المساحة م ²
		سكني	■	٧٦٢	٧٢٢٤٠٤
		صناعي و تعدين	■	٠	٠
		تخزين و مستودعات	■	٧	١٣٧١٩
		مرافق خدمية	■	١٢	٥٧٦٩٤
		تجاري	■	١٣	٦٦٧٤٨
		حكومي	■	١٢	١٣٣٩٢٢
		مقابر	■	٠	٠
		صحي	■	٣	١٢٩٤٢٨
		تعليمي	■	١٦	٣٢٨٨٦٦
		مساحد	■	١٢	١٣٠٧٨
		تروبيحي ثقافي	■	١	٧٤٠٦
		حدائق	■	٤	٤٤٥٥٤
		زراعي	■	٠	٠
		اراضي فضاء	■	٣٠	٦٥٩٣٣
		غير معروف	■	١١	١٨٢٤٧
		الطرق	■		٦١٣٧٧٥
		الإجمالي	■	٨٨٣	٢٢١٥٧٧٤

عدد السكان	١٠٥٦٧ نسمة	عدد الوحدات السكنية	١٥٧٨ وحدة
الكثافة السكانية	٤٨ فرد/هكتار	متوسط حجم الأسرة	٧ أفراد
نسبة التطوير ٩٧%			



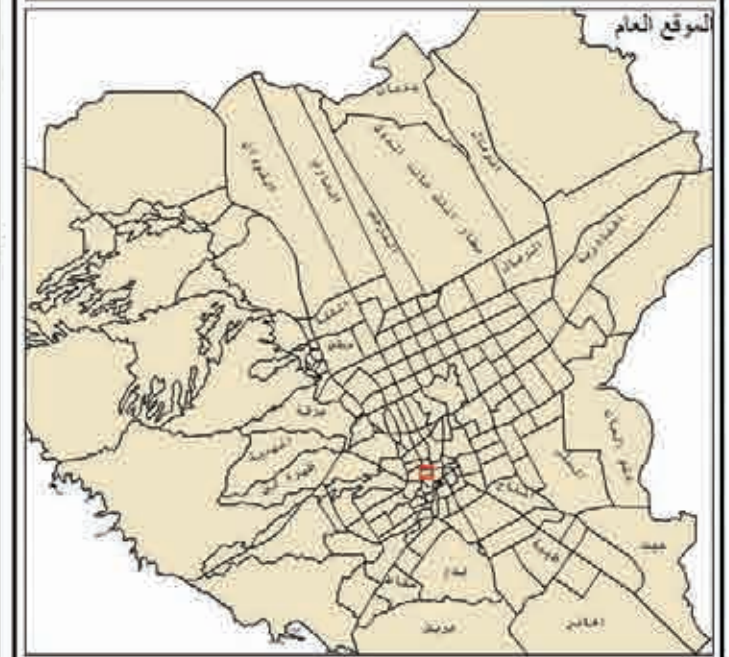
إدارة البحوث والدراسات
أطلس استعمالات الأراضي لمدينة الرياض عام ١٤٢٥هـ



الهئية العلية لتطوير مدينة الرياض

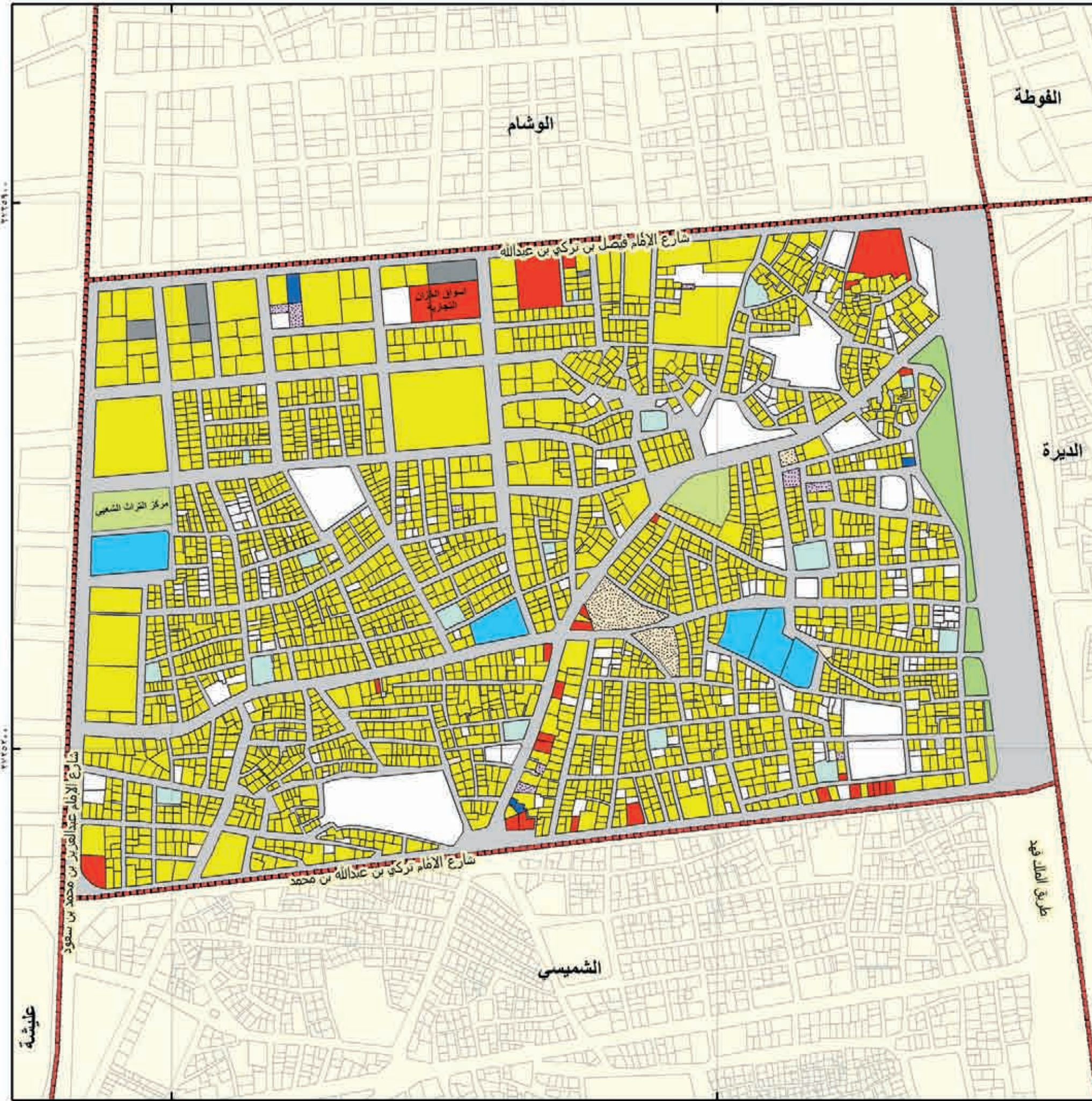
بلدية الشميسي		حي أم سليم	
الاستعمال	الرمز	عدد القطع	المساحة م ²
سكني	■	٢٦١٠	٤٤٨٢٢٠
صناعي و تعدين	■	٠	٠
تخزين و مستودعات	■	٩	٢٤٢٥
مرافق خدمية	■	٥	٤٧٠٥
تجاري	■	٢٧	١٨٠٨٥
حكومي	■	٠	٠
مقابر	■	٣	٦٦٢٣
صحي	■	٣	١٠١٤
تعليمي	■	٥	١٥١٣٩
مساجد	■	١٦	١٠٠٩٨
ترويض ثقافي	■	٣	٩٤١٠
حدائق	■	٤	١٢٠٣٨
زراعي	■	٠	٠
اراضي فضاء	■	٢١١	٧٧٧٩١
غير معروف	■	٨	١٠٩٥
الطرق	■		٣٣٣٩٣١
الاجمالي	■	٢٩٠٤	٩٤٠٥٧٤

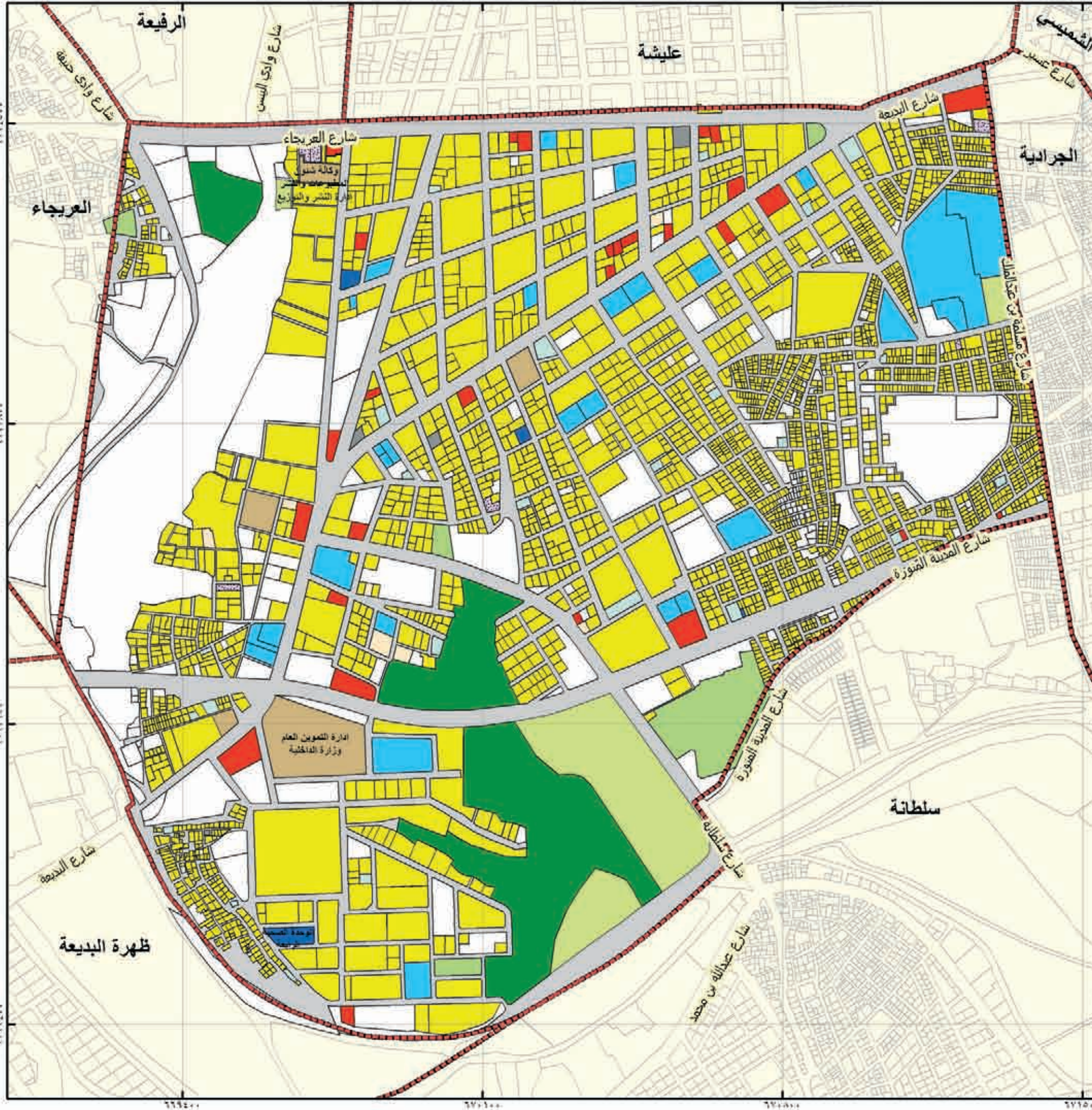
عدد السكان	٣٣٨٥٤ نسمة	عدد الوحدات السكنية	٥٩٥٧ وحدة
الكثافة السكانية	٣٧١ فرد/د/هكتار	متوسط حجم الأسرة	٦ أفراد
نسبة التطوير ٩٢%			



الشمال
مقياس الرسم ٠:٢٤ ٠:١٨ ٠:١٢ ٠:٠٦

إدارة البحوث والدراسات
أطلس استعمالات الأراضي لمدينة الرياض عام ١٤٢٥هـ

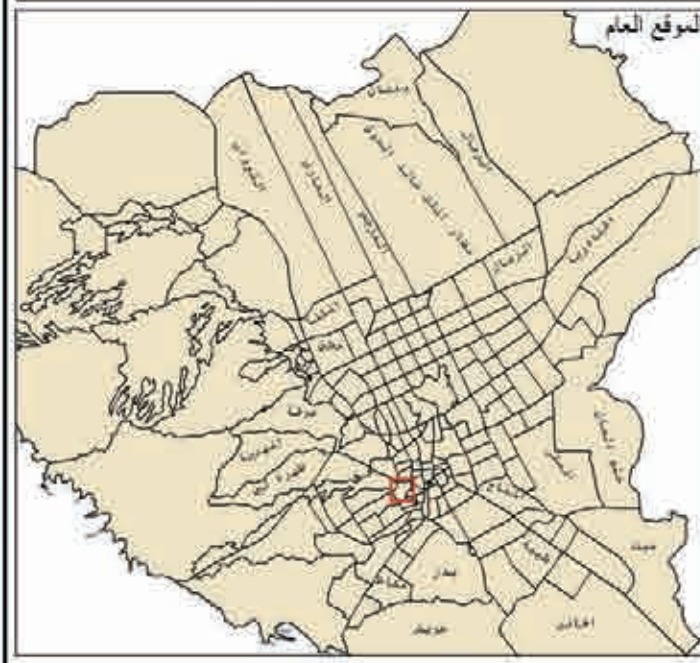




الهيئة العليا
لتطوير مدينة الرياض

بلدية الشمسي		حي البديعة	
الاستعمال	الرمز	عدد القطع	المساحة م ²
سكني	[Yellow]	2571	1335300
صناعي و تعدين	[Purple]	0	0
تخزين و مستودعات	[Dotted]	6	5870
مرافق خدمية	[Grey]	4	3842
تجاري	[Red]	28	48251
حكومي	[Brown]	5	53288
مقابر	[Dotted]	0	0
صحي	[Blue]	4	7082
تعليمي	[Light Blue]	28	136014
مساجد	[Light Blue]	25	18524
تروبيحي ثقافي	[Light Green]	4	120067
حدائق	[Green]	5	57736
زراعي	[Dark Green]	3	216893
أراضي فضاء	[White]	221	781865
غير معروف	[Orange]	19	10986
الطرق	[Grey]		929273
الإجمالي	[Red Box]	2923	3724991

عدد السكان	32559 نسمة	عدد الوحدات السكنية	5348 وحدة
الكثافة السكانية	97 فرد/هكتار	متوسط حجم الأسرة	6 أفراد
نسبة التطوير 79 %			



النسبة 1:100000
مقياس الرسم 1:100000
الشمال

إدارة البحوث والدراسات
أطلس استعمالات الأراضي لمدينة الرياض عام 1425هـ



الهئية العلية لتطوير مدينة الرياض

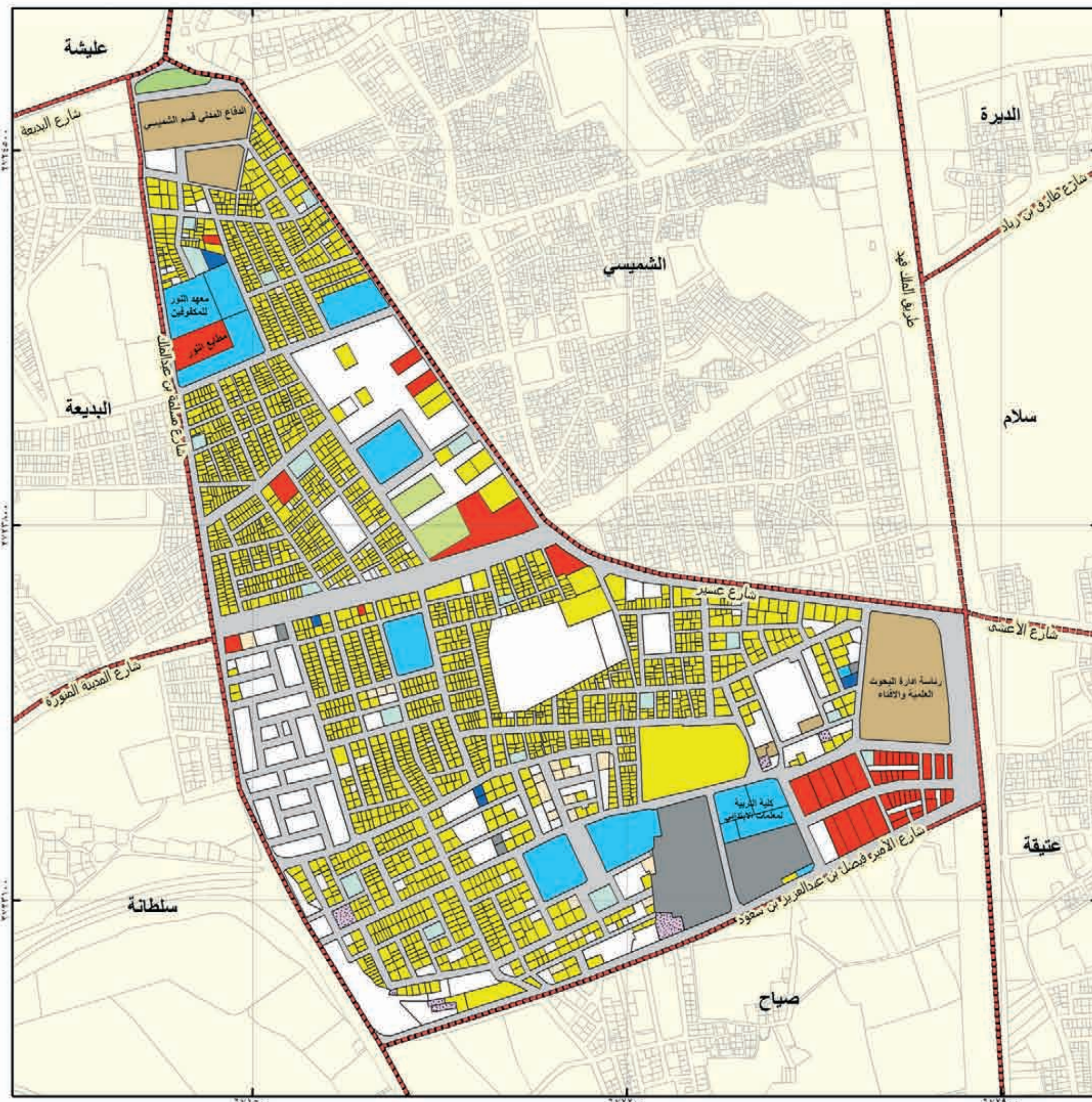
بلدية الشميسي		حي الجرايدية	
الاستعمال	الرمز	عدد القطع	المساحة م ²
سكني	■	٢٢٦٢	٤١٩٩٨٠
صناعي و تعدين	■	٠	٠
تخزين و مستودعات	■	٧	٥١٤٠
مرافق خدمية	■	٧	٤٣٣٠٧
تجاري	■	٤٩	٥٣٣٤١
حكومي	■	٦	٦٣٦٦١
مقابر	■	٠	٠
صحي	■	٥	٢٦٥٨
تعليمي	■	١٤	٧٦٧٤٠
مساجد	■	١٨	١٥٧١٨
ترويحي ثقافي	■	٢	٩٧٩٣
حدائق	■	١	٤٣١١
زراعي	■	٠	٠
اراضي فضاء	■	١٣٧	٢١٨٠٨٤
غير معروف	■	٢٣	٨٨٦٥
الطرق	■		٤٢٩١٩٨
الاجمالي	■	٢٥٣١	١٣٥٠٧٩٦

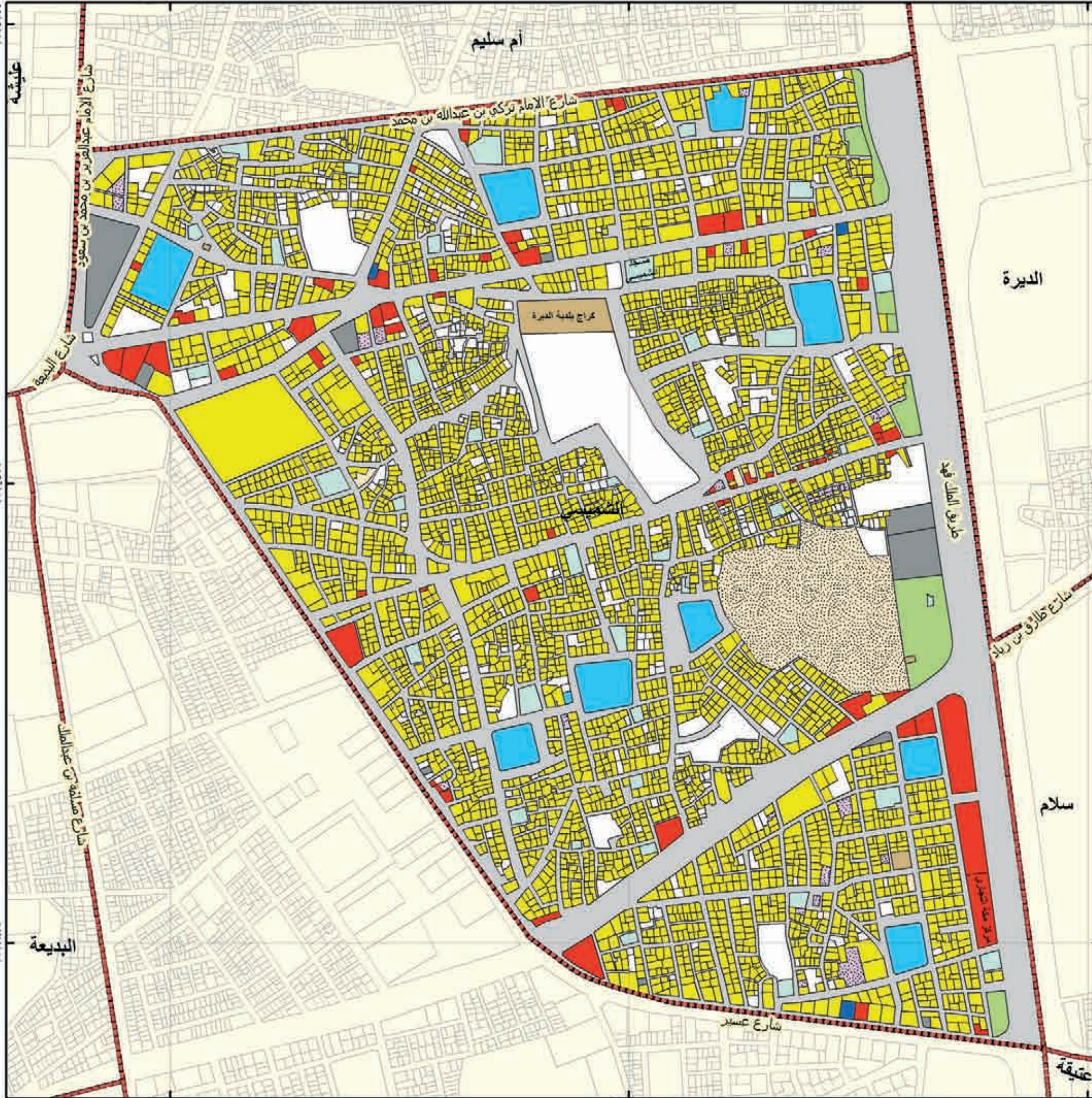
عدد السكان	٣١١٤٩ نسمة	عدد الوحدات السكنية	٤٢٩٧ وحدة
الكثافة السكانية	٢٣٤ فرد/هكتار	متوسط حجم الأسرة	٧ افراد
نسبة التطوير % ٨٤			



الموقع العام
مقياس الرسم ١:٢٥٠٠٠
شمال

إدارة البحوث والدراسات
أطلس استعمالات الأراضي لمدينة الرياض عام ١٤٢٥هـ

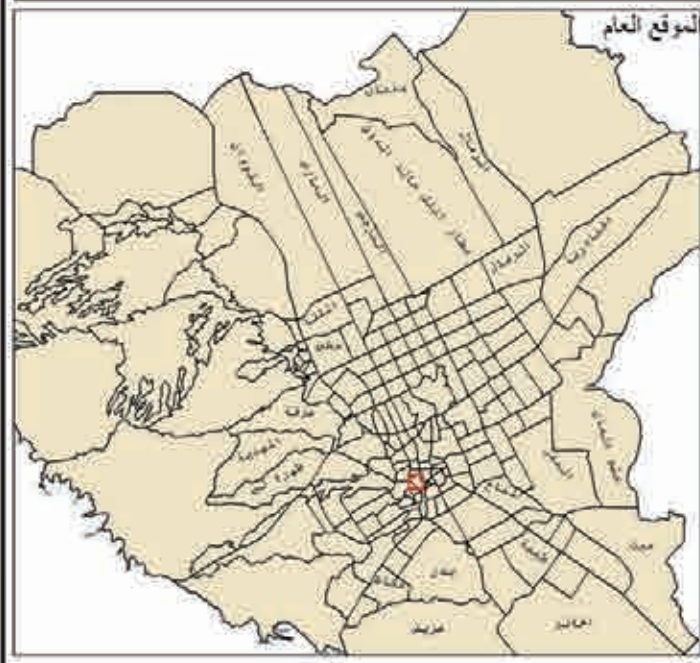




الهئية العليا
لتطوير مدينة الرياض

بلدية الشميسي		حي الشميسي	
الاستعمال	الرمز	عدد القطع	المساحة م ²
سكني	[Yellow]	٤١٦٧	٦٠٨٧٣٨
صناعي و تعدين	[Purple]	٠	٠
تخزين و مستودعات	[Patterned]	٣٥	٨٢٢٧
مرافق خدمية	[Grey]	١١	١٩٠٨٧
تجاري	[Red]	٧٣	٤٣٣٤٧
حكومي	[Brown]	٤	٨٠٨٠
مقابر	[Patterned]	١	٥٢٩٣١
صحي	[Blue]	٣	١١٤٢
تعليمي	[Light Blue]	١٠	٤١٩٠٦
مساجد	[Light Blue]	٤٠	٢٥٧٤١
ترويحي ثقافي	[Light Green]	٠	٠
حدائق	[Green]	٧	٢٠٧٥٣
زراعي	[Dark Green]	٠	٠
اراضي قضاء	[White]	٣٤٧	١٢٣٥١٥
غير معروف	[Orange]	٢٠	٣٥٠٠
الطرق	[Grey]		٥٤٠٨٥٩
الإجمالي	[Red]	٤٧١٨	١٤٩٧٨٢٦

عدد السكان	٣٤٠٥٩ نسمة	عدد الوحدات السكنية	٨٠٥٩ وحدة
الكثافة السكانية	٢٣٢ فرد/هكتار	متوسط حجم الأسرة	٤ أفراد
نسبة التطوير ٩٢ %			



مقياس الرسم ٠:٢٨ ٠:٢١ ٠:١٤ ٠:٠٧ ٠:٠٣٥

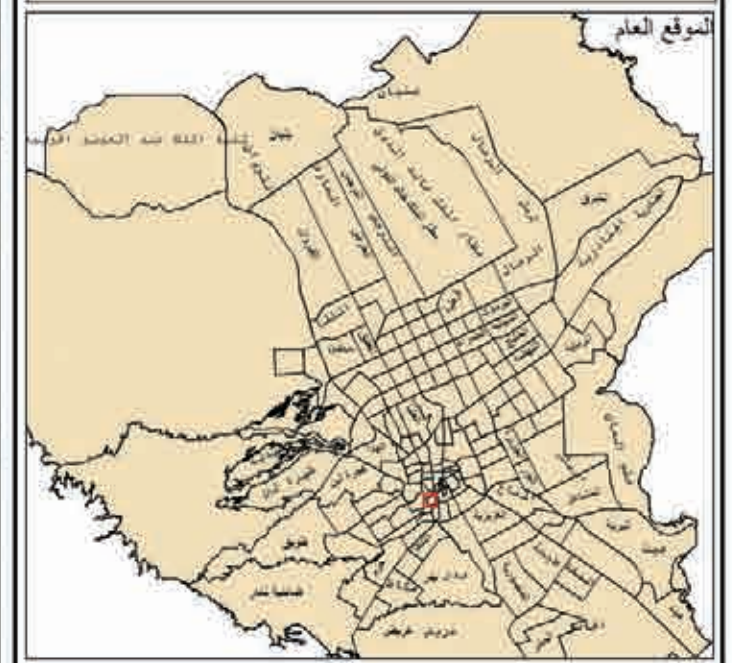
إدارة البحوث والدراسات
أطلس استعمالات الأراضي لمدينة الرياض عام ١٤٢٥ هـ



الهئية العلية لتطوير مدينة الرياض

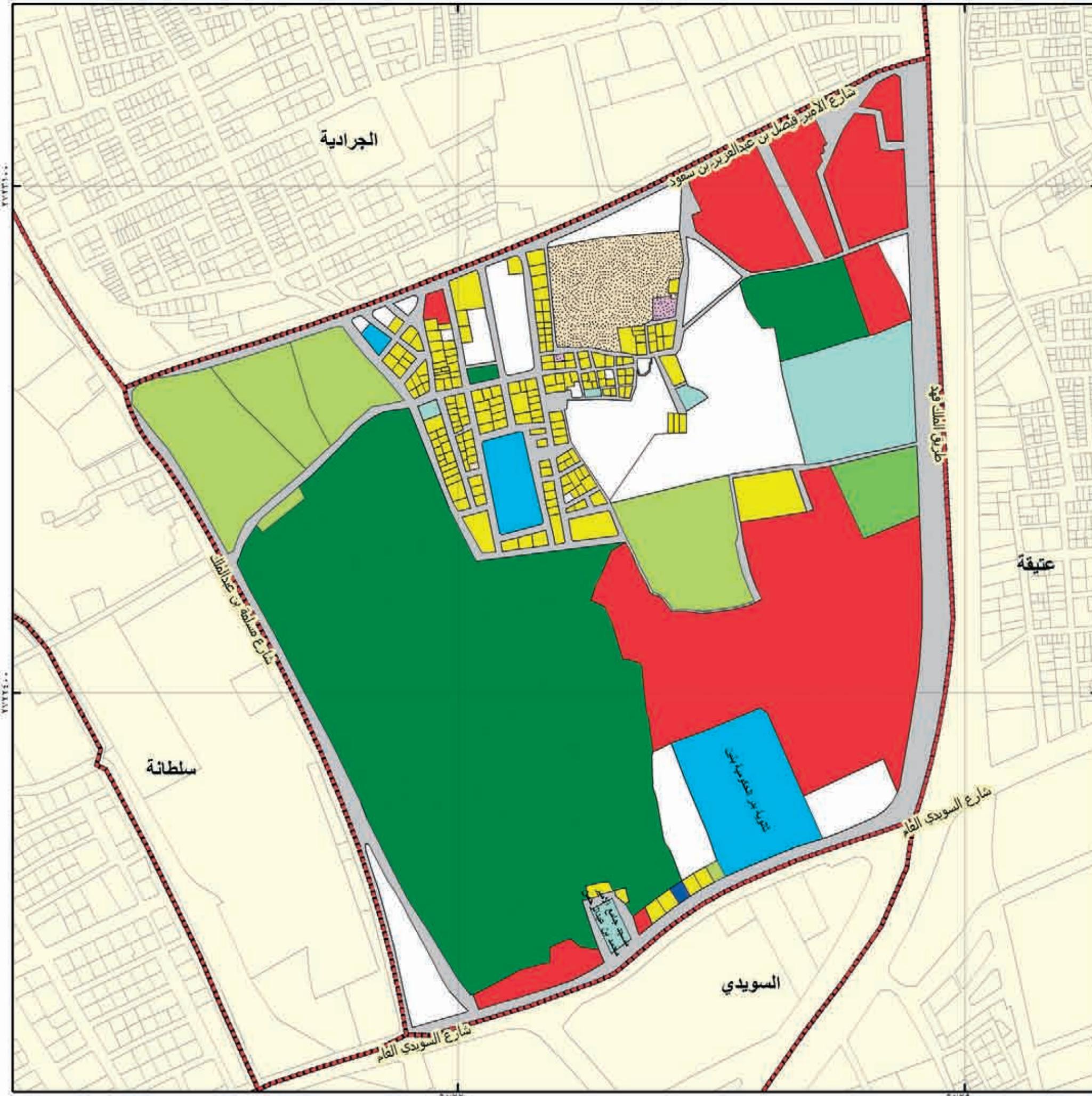
بلدية الشميسي		حي صياح	
الاستعمال	الرمز	عدد القطع	المساحة م ²
سكني	■	196	51246
صفاي و تعدين	■	0	0
تخزين و مستودعات	■	2	1104
مرافق خدمية	■	0	0
تجاري	■	9	174114
حكومي	■	0	0
مقابر	■	1	22761
صحي	■	1	463
تعليمي	■	3	36709
مساجد	■	5	30793
ترويحى ثقافى	■	6	81365
حدائق	■	1	10513
زراعي	■	3	284276
اراضي فضاء	■	18	103223
غير معروف	■	1	114
الطرق	—		167664
الإجمالي	■	246	964345

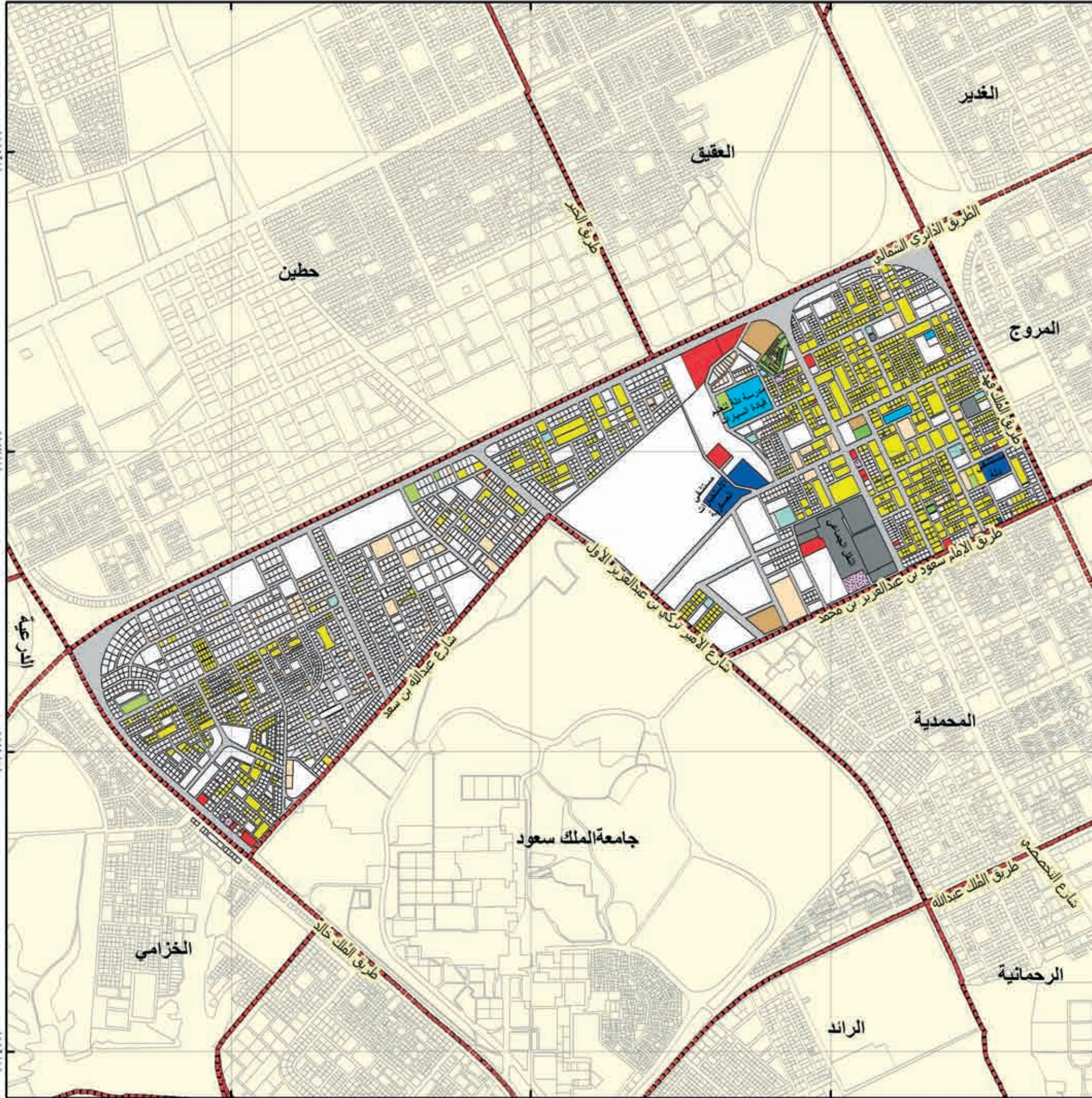
عدد السكان	3371 نسمة	عدد الوحدات السكنية	101 وحدة
الكثافة السكانية	36 فرد/هكتار	متوسط حجم الأسرة	5 افراد
نسبة التطوير % 89			



الشمال
مقياس الرسم 0:06 0:12 0:18 0:24

إدارة البحوث والدراسات
أطلس استعمالات الأراضي لمدينة الرياض عام 1425هـ

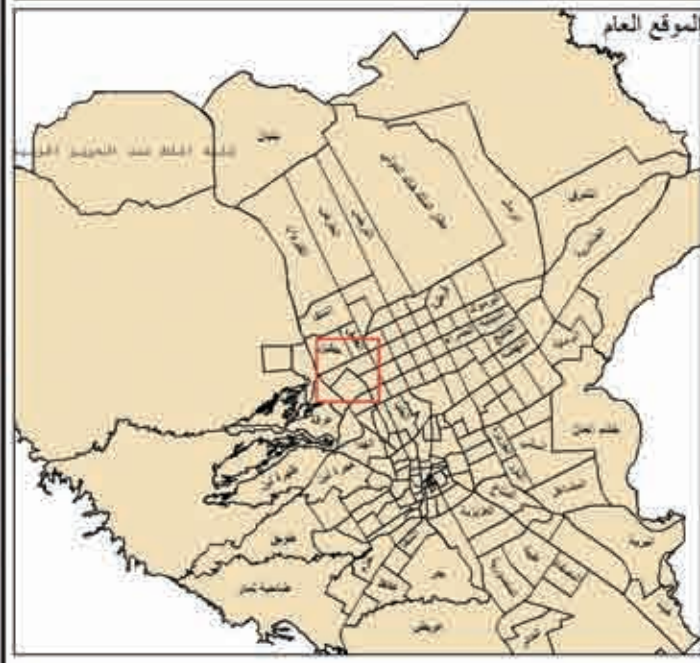




الهئية العلية
لتطوير مدينة الرياض

بلدية المعذر		حي النخيل	
الاستعمال	الرمز	عدد القطع	المساحة م
سكني	■	١٠٧١	١٣٢٢٦٧٨
صناعي و تعدين	■	٠	٠
تخزين و مستودعات	■	٩	٣١٧٨٦
مرافق خدمية	■	١٠	٢٢٠٥٠٦
تجاري	■	١٩	١٢٦٩٩٥
حكومي	■	٣	٧٤٨٧٠
مقابر	■	٠	٠
صحي	■	٥	٩٥٣٢٢
تعليمي	■	٤	٨٠١٩٩
مساجد	■	١٣	٤٣٩٦٤
ترويحي ثقافي	■	١١	٤٣٧٥٤
حدائق	■	٦	٢١١٦٥
زراعي	■	٠	٠
اراضي فضاء	■	٢٣٥٥	٤٢٥٧٠٧٠
غير معروف	■	٢٧٩	٣٩٨٠٢٢
الطرق	■		٣١٨٧٤٩٤
الإجمالي	■	٣٧٨٥	٩٩٠٣٨٢٥

عدد السكان	١٢٤٨٥ نسمة	عدد الوحدات السكنية	٢٤١٠ وحدة
الكثافة السكانية	١٣ فرد/هكتار	متوسط حجم الأسرة	٥ أفراد
نسبة التطوير % ٥٧			



التسلسل	مقياس الرسم	١:٢	١:٩	١:٦	١:٣	١:١٥٠٠٣
---------	-------------	-----	-----	-----	-----	---------

إدارة البحوث والدراسات
أطلس استعمالات الأراضي لمدينة الرياض عام ١٤٢٥هـ

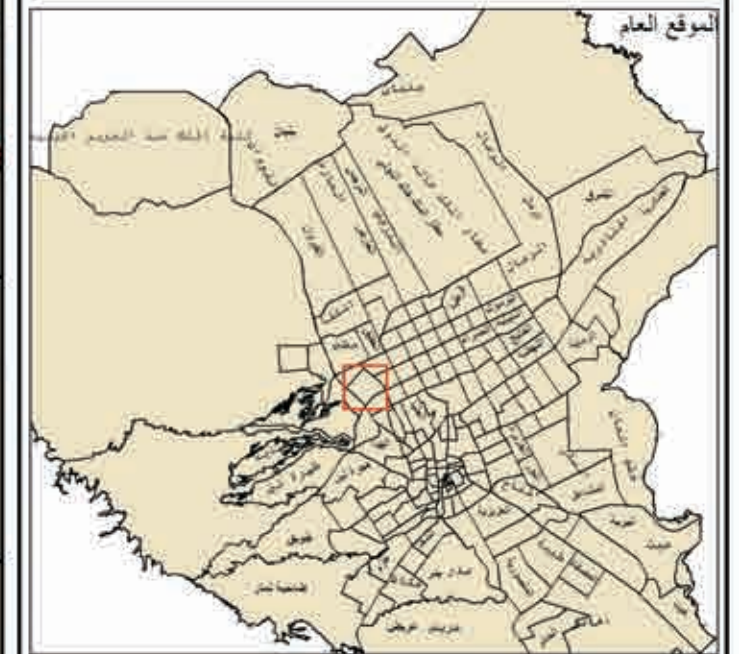


الهئية العلية لتطوير مدينة الرياض

بلدية المعذر حي جامعة الملك سعود

الاستعمال	الرمز	عدد القطع	المساحة م ²
سكني	■	٦٥٣	٦٣٥٩٣٢
صناعي و تعدين	■	٠	٠
تخزين و مستودعات	■	٩	٤٠٠٠٩٤
مرافق خدمية	■	٩١	١٥٣٠٨٢١
تجاري	■	٥	١٣٦٠٧٦
حكومي	■	٠	٠
مقابر	■	٠	٠
صحي	■	١	١٢٩٢
تعليمي	■	١٦	٩٣٤١٩٩
مساجد	■	٧	٨٤٢٥٥
ترويحي ثقافي	■	٨	٢٧٣٧٦٣
حدائق	■	١٦	٢٨١١٦٠
زراعي	■	٠	٠
اراضي فضاء	■	٤٨	٤١١٧٣٠٧
غير معروف	■	٣	٨٦٣٨٣
الطرق	—		١٣٧٣٨٤٤
الإجمالي	□	٨٥٧	٩٨٥٥١٢٦

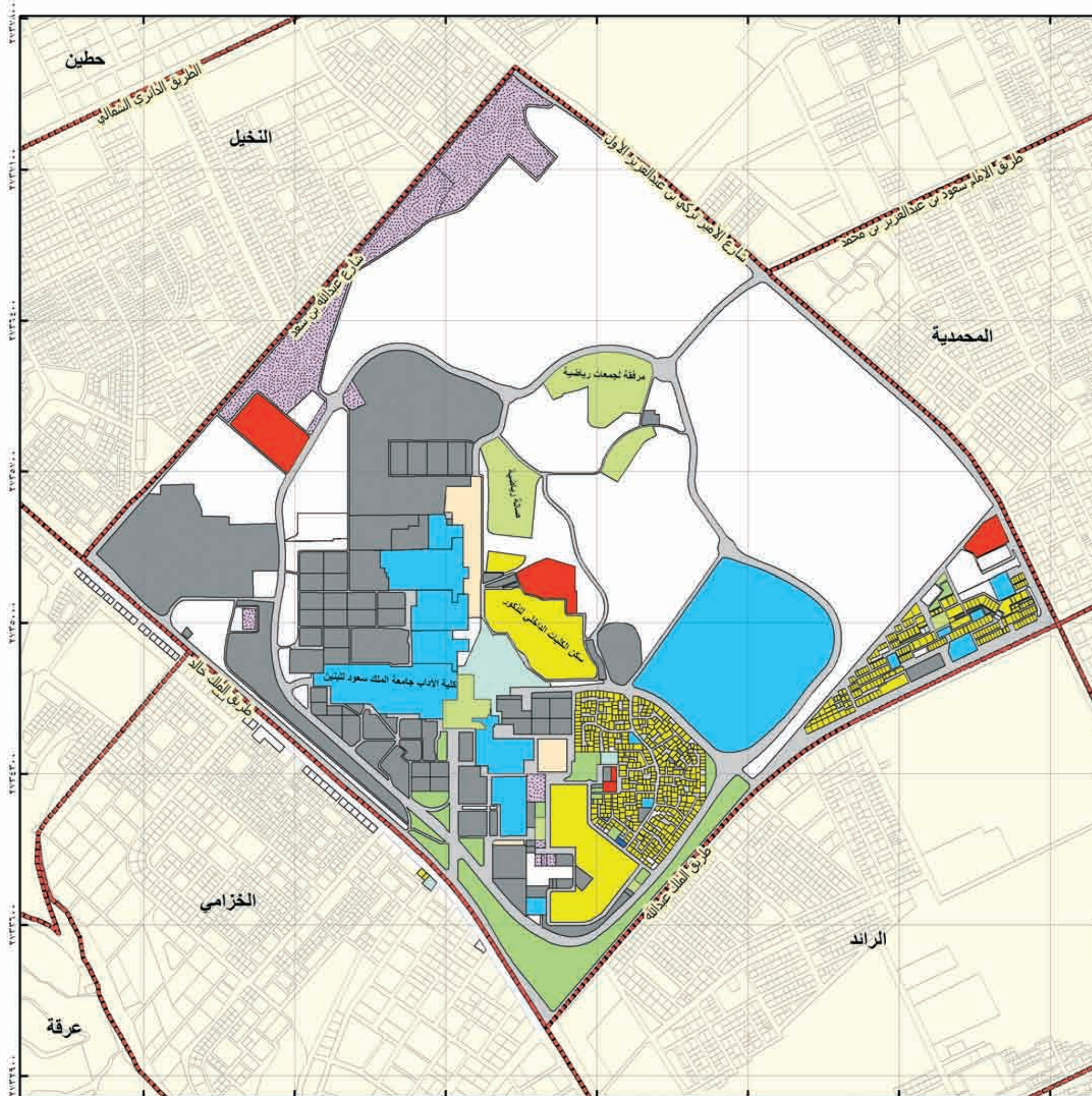
عدد السكان	٢٦٠٤٣ نسمة	عدد الوحدات السكنية	٢٣٢٤ وحدة
الكثافة السكانية	٢٦ فرد/هكتار	متوسط حجم الأسرة	١١٠ فرد
نسبة التطوير % ٥٨			

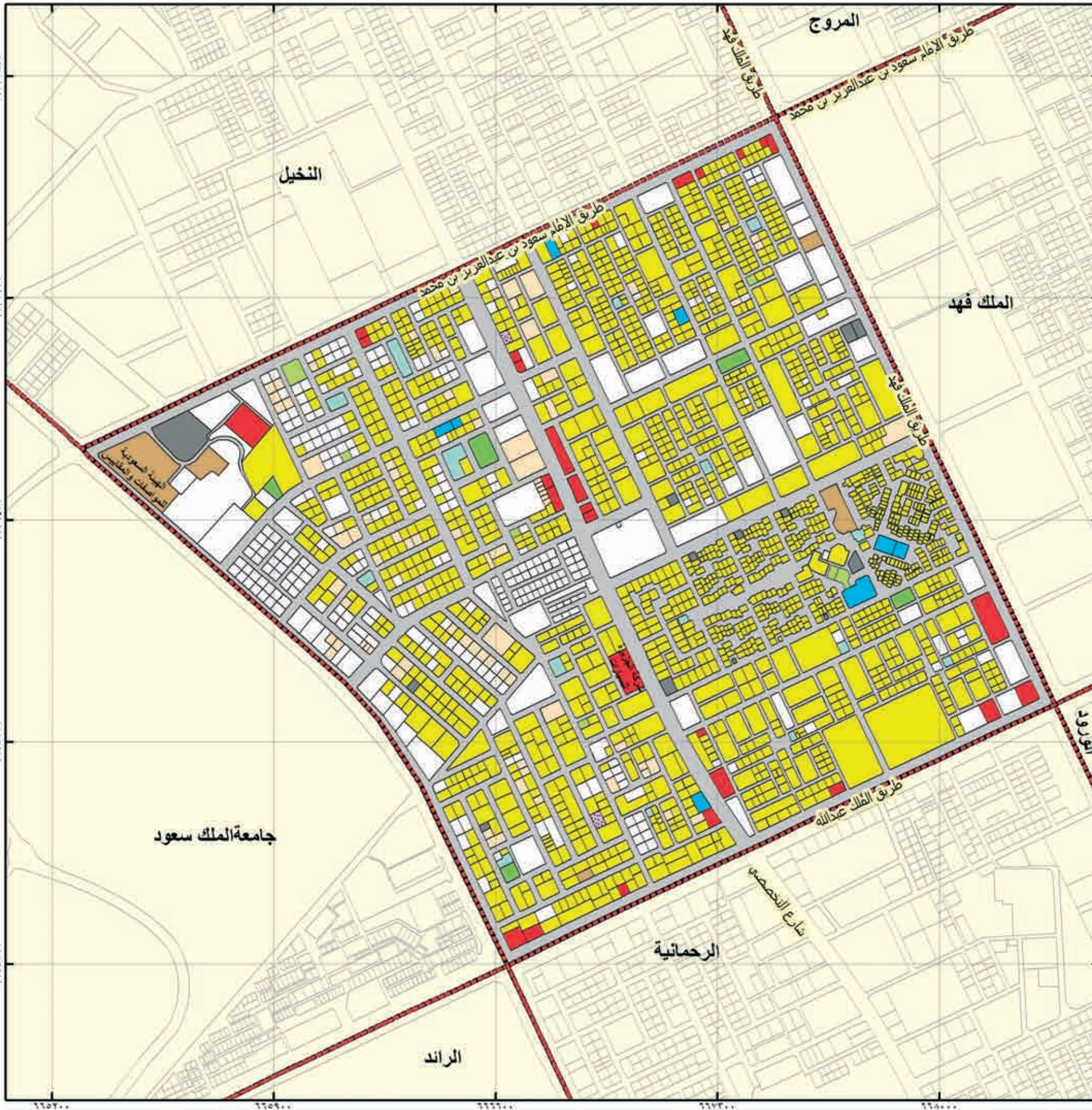


الموقع العام
الشمال
مقياس الرسم ١:٨ ١:٦ ١:٤ ١:٢ ١:٠١

إدارة البحوث والدراسات
أطلس استعمالات الأراضي لمدينة الرياض عام ١٤٢٥هـ.

* تحوي مجمعات سكنية خاصة

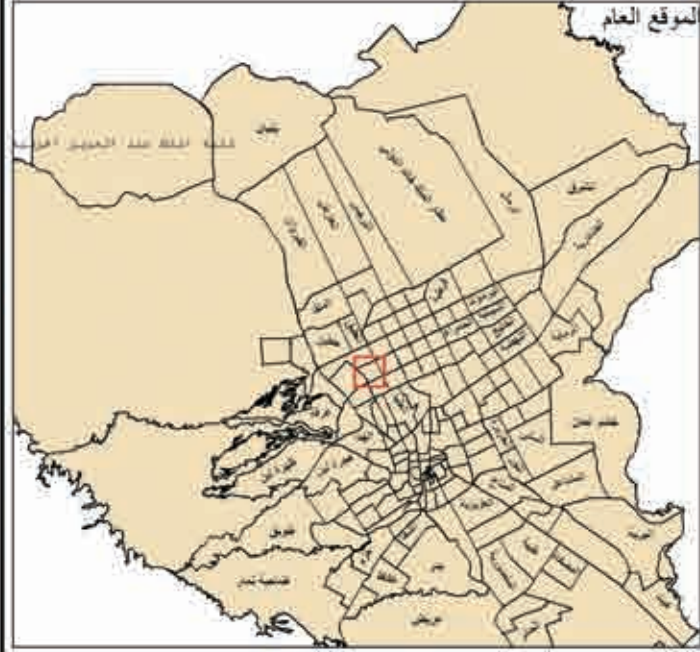




الهئية العلية لتطوير مدينة الرياض

بلدية المعذر		حي المحمدية	
الاستعمال	الرمز	عدد القطع	المساحة م ²
سكني	■	1728	1708977
صناعي و تعدين	■	0	0
تخزين و مستودعات	■	2	2925
مرافق خدمية	■	13	30128
تجاري	■	28	75304
حكومي	■	5	54144
مقابر	■	0	0
صحي	■	0	0
تعليمي	■	8	19824
مساجد	■	16	26239
ترويحي ثقافي	■	7	10630
حدائق	■	5	18584
زراعي	■	0	0
اراضي فضاء	■	328	662153
غير معروف	■	85	114502
الطرق	■		1607811
الإجمالي	■	2225	4331221

عدد السكان	15982 نسمة	عدد الوحدات السكنية	3527 وحدة
الكثافة السكانية	38 فرد/هكتار	متوسط حجم الأسرة	5 أفراد
نسبة التطوير 85 %			



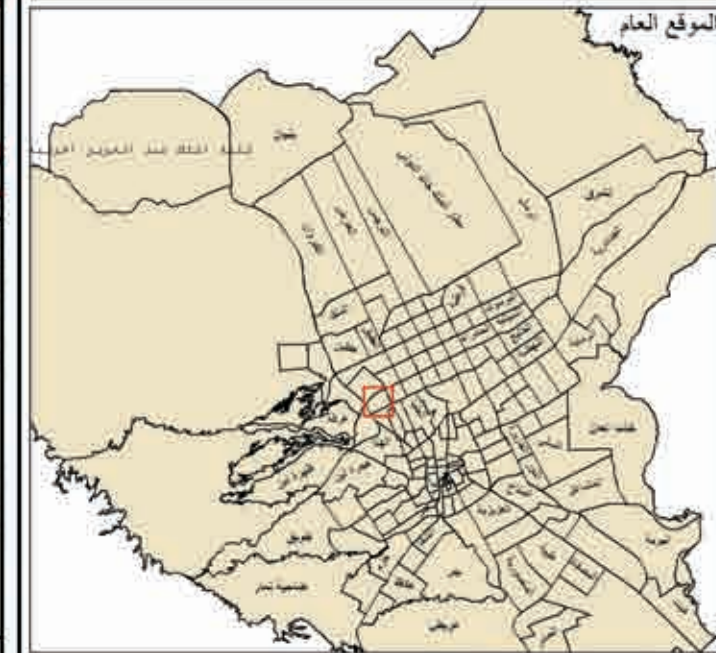
إدارة البحوث والدراسات
أطلس استعمالات الأراضي لمدينة الرياض عام 1425هـ



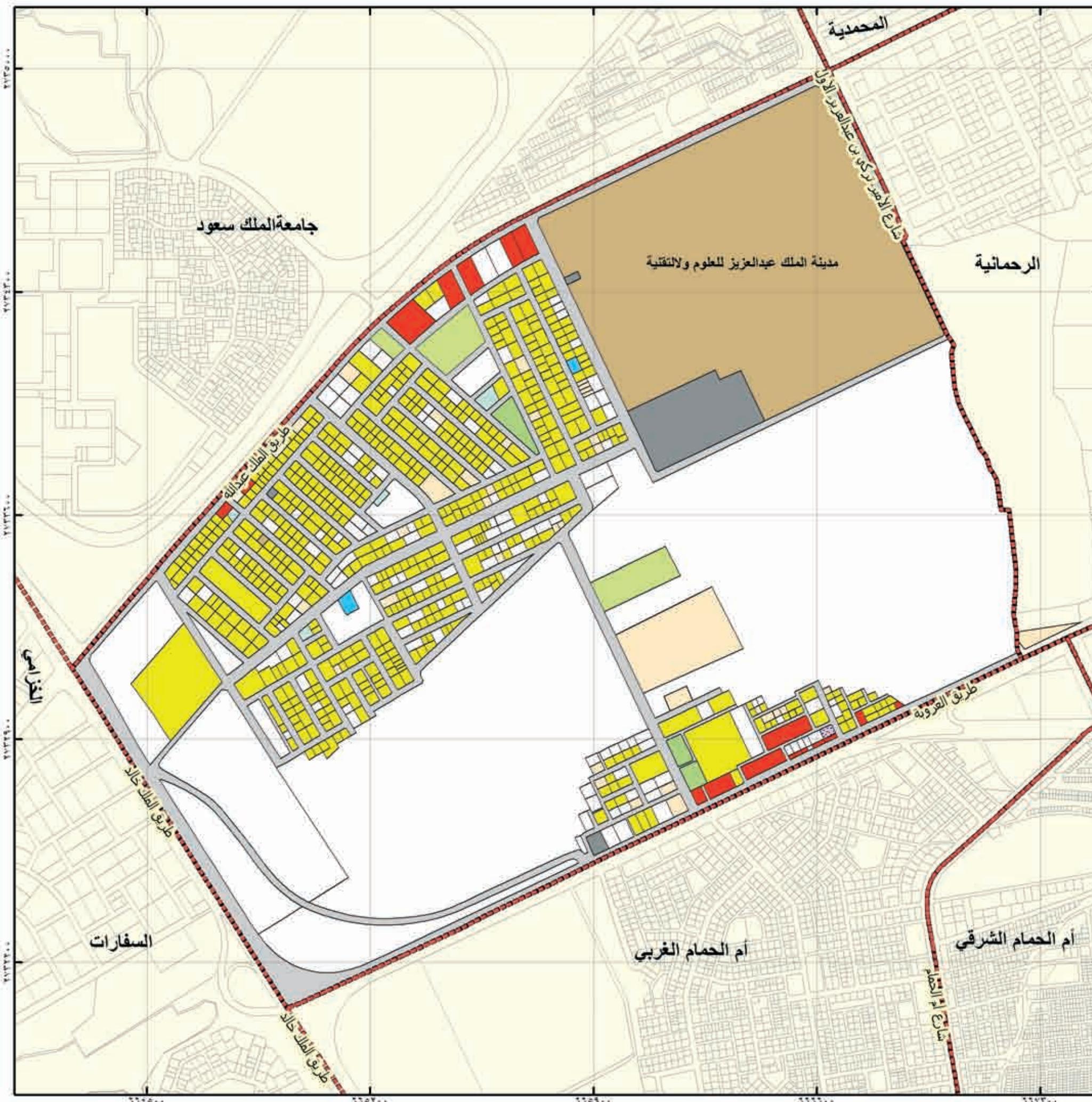
الهئية العلية لتطوير مدينة الرياض

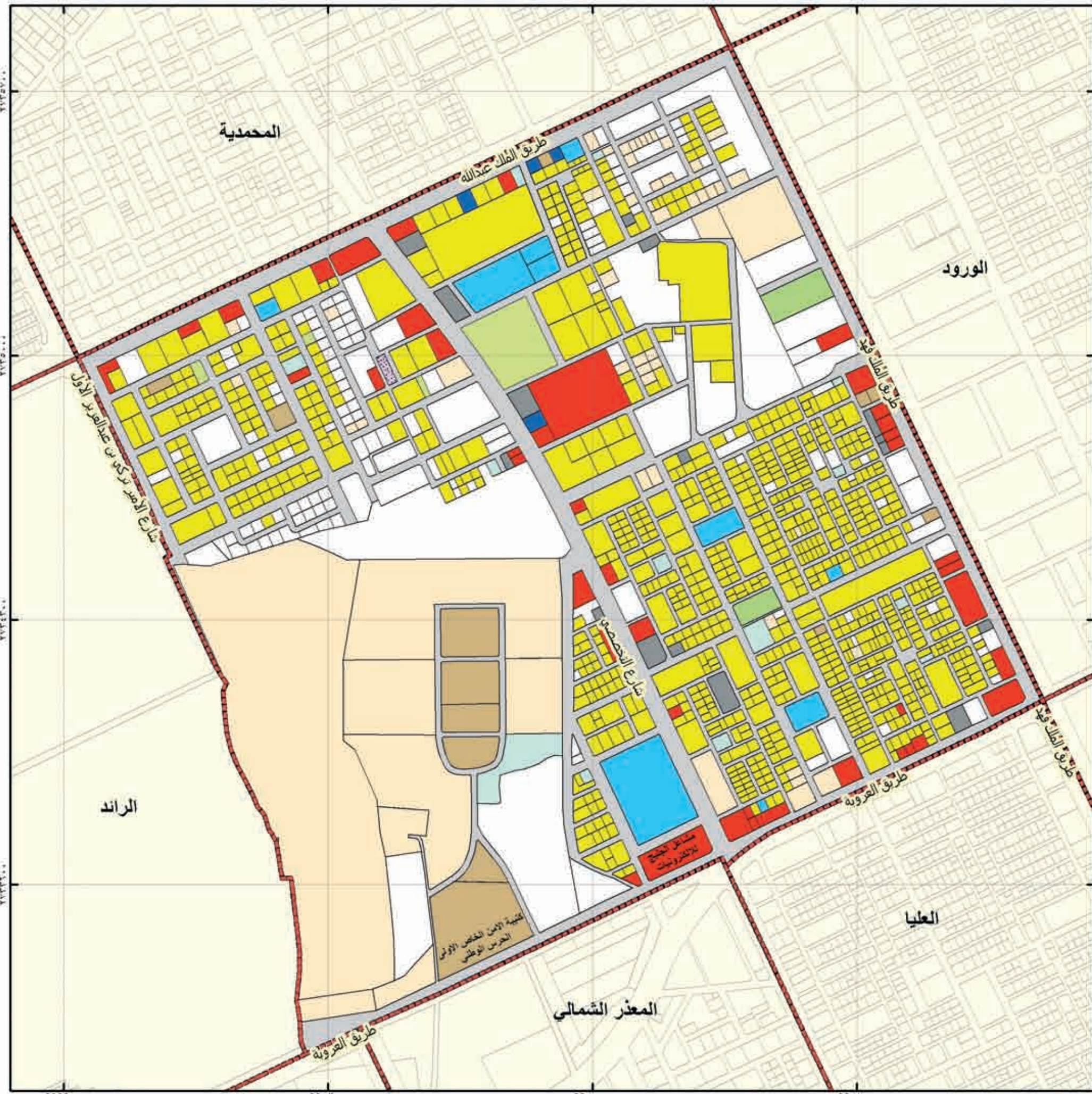
حي الراند	بلدية المعذر	الاستعمال	الرمز	عدد القطع	المساحة م ²
		سكني	■	٦٠٣	٧٠٥٣٤٤
		صناعي و تعدين	■	٠	٠
		تخزين و مستودعات	■	١	١٣٢٣
		مرافق خدمية	■	٤	٨١٧٠٢
		تجاري	■	١٨	٥٧٩٨١
		حكومي	■	٢	٧٩٩٤٠٥
		مقابر	■	٠	٠
		صحي	■	٠	٠
		تعليمي	■	٢	٤٣٤٥
		مساجد	■	٤	٦٥٨٥
		ترويحي ثقافي	■	٣	٥٥٤٢٧
		حدائق	■	٣	١٨٩٢٩
		زراعي	■	٠	٠
		اراضي فضاء	■	١٢٨	٢٢٩٤٥٨٣
		غير معروف	■	٣٥	١١٣٤٦٩
		الطرق	■		٧٩٧٧١٧
		الإجمالي	■	٨١٣	٤٩٣٦٨١٠

عدد السكان	٧١٣٧ نسمة	عدد الوحدات السكنية	١٣٩٠ وحدة
الكثافة السكانية	١٤ فرد/هكتار	متوسط حجم الأسرة	٥ أفراد
نسبة التطوير % ٥٤			



إدارة البحوث والدراسات
أطلس استعمالات الأراضي لمدينة الرياض عام ١٤٢٥هـ

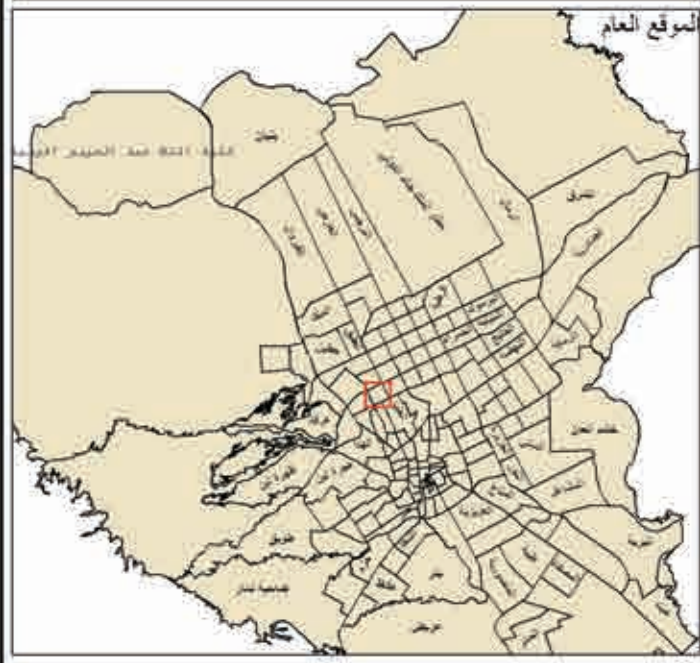




الهيئة العليا
لتطوير مدينة الرياض

بلدية المعذر		حي الرخمانية	
الاستعمال	الرمز	عدد القطع	المساحة م ²
سكني	■	٨٧٧	٩٦٥٢٣٢
صناعي و تعدين	■	٠	٠
تخزين و مستودعات	■	١	١٣٢٣
مرافق خدمية	■	١٦	٣٤١٩٢
تجاري	■	٤٣	١٥٤٨٨٠
حكومي	■	١٣	١٢٦٦٠١
مقابر	■	٠	٠
صحي	■	٤	٦٤٩٤
تعليمي	■	١٠	٩٠٤٥٠
مساجد	■	١٣	٣٥٣٦٢
ترويحي ثقافي	■	٤	٣٨١٤٢
حدائق	■	٢	٢١٦٣٠
زراعي	■	٠	٠
اراضي فضاء	■	١٤٩	٦٤٥٠٣٢
غير معروف	■	٥٧	٧٨٠٠٧٠
الطرق	■		٩٠٥٠٨٣
الإجمالي	■	١١٨٩	٣٨٠٥٢٢٣

عدد السكان	١٢٤٩١ نسمة	عدد الوحدات السكنية	١٧٢٣ وحدة
الكثافة السكانية	٣٣ فرد/هكتار	متوسط حجم الأسرة	٧ أفراد
نسبة التطوير ٨٣ %			



مقياس الرسم ١:٥٠٠٠
 الشمال

إدارة البحوث والدراسات
 أطلس استعمالات الأراضي لمدينة الرياض عام ١٤٢٥ هـ



الهئية العلية لتطوير مدينة الرياض

بلدية المعذر حي المعذر الشمالي

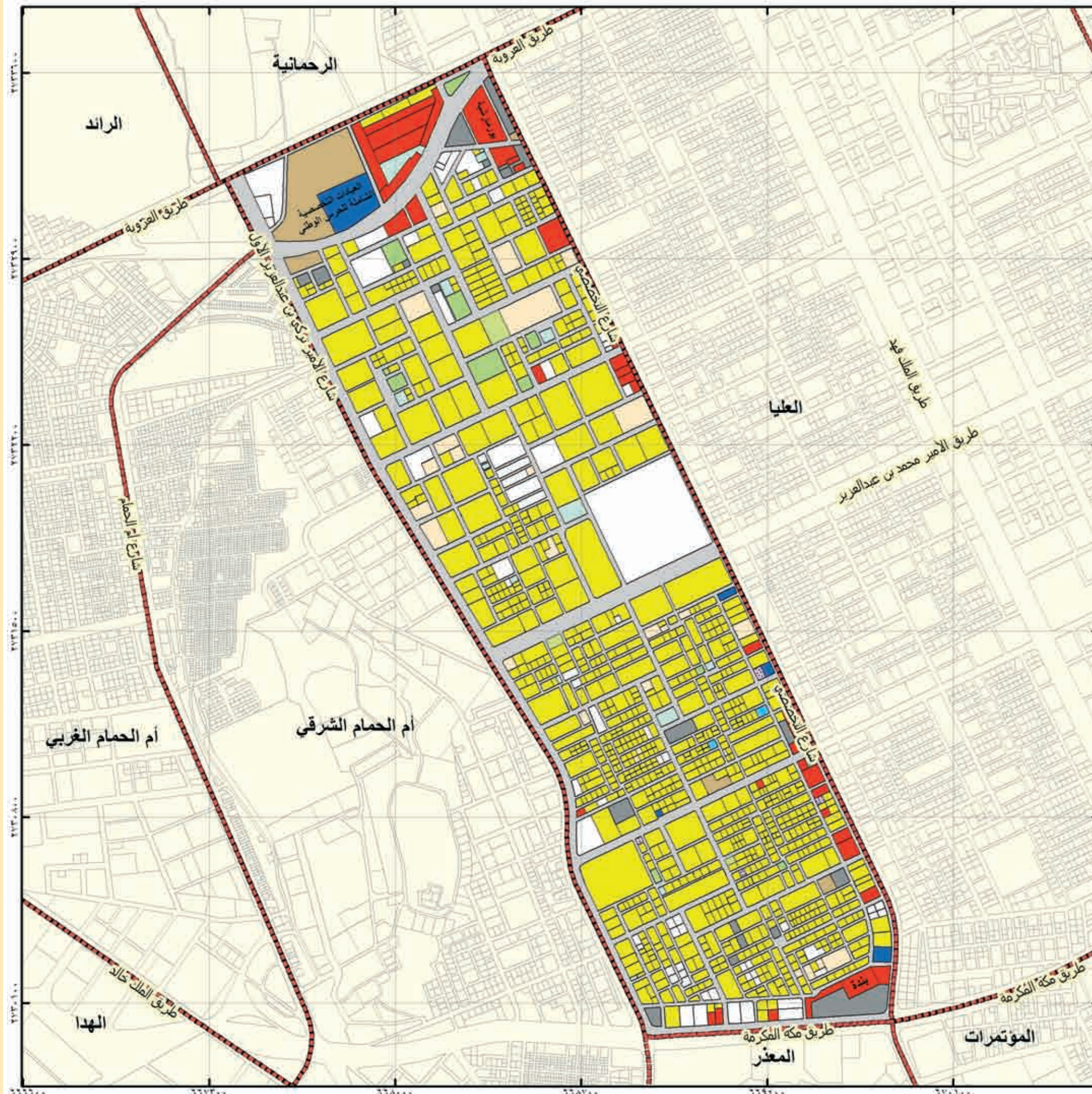
الاستعمال	الرمز	عدد القطع	المساحة م ^٢
سكني	■	٨٩٩	١٧٣٤١١٢
صناعي و تعدين	■	٠	٠
تخزين و مستودعات	■	٤	٣٦٤٧
مرافق خدمية	■	٢٠	٨١٥٦٧
تجاري	■	٣٩	١٧٣١٩٠
حكومي	■	٥	٩٥٩١٤
مقابر	■	٠	٠
صحي	■	٥	٣٩٠٠١
تعليمي	■	٢	٢٤٨٥
مساجد	■	١٤	٢٩٥٥٦
ترويحوي ثقافي	■	٧	١١٩٥٠
حدائق	■	١١	٣٩٠٥٩
زراعي	■	٠	٠
اراضي فضاء	■	٧١	٣٣٥٥٤٠
غير معروف	■	٢٧	١٠٧١٦٦
الطرق	■		١١٧٨٨٨٧
الإجمالي	■	١١٠٠	٣٨٣٢٠٧٤

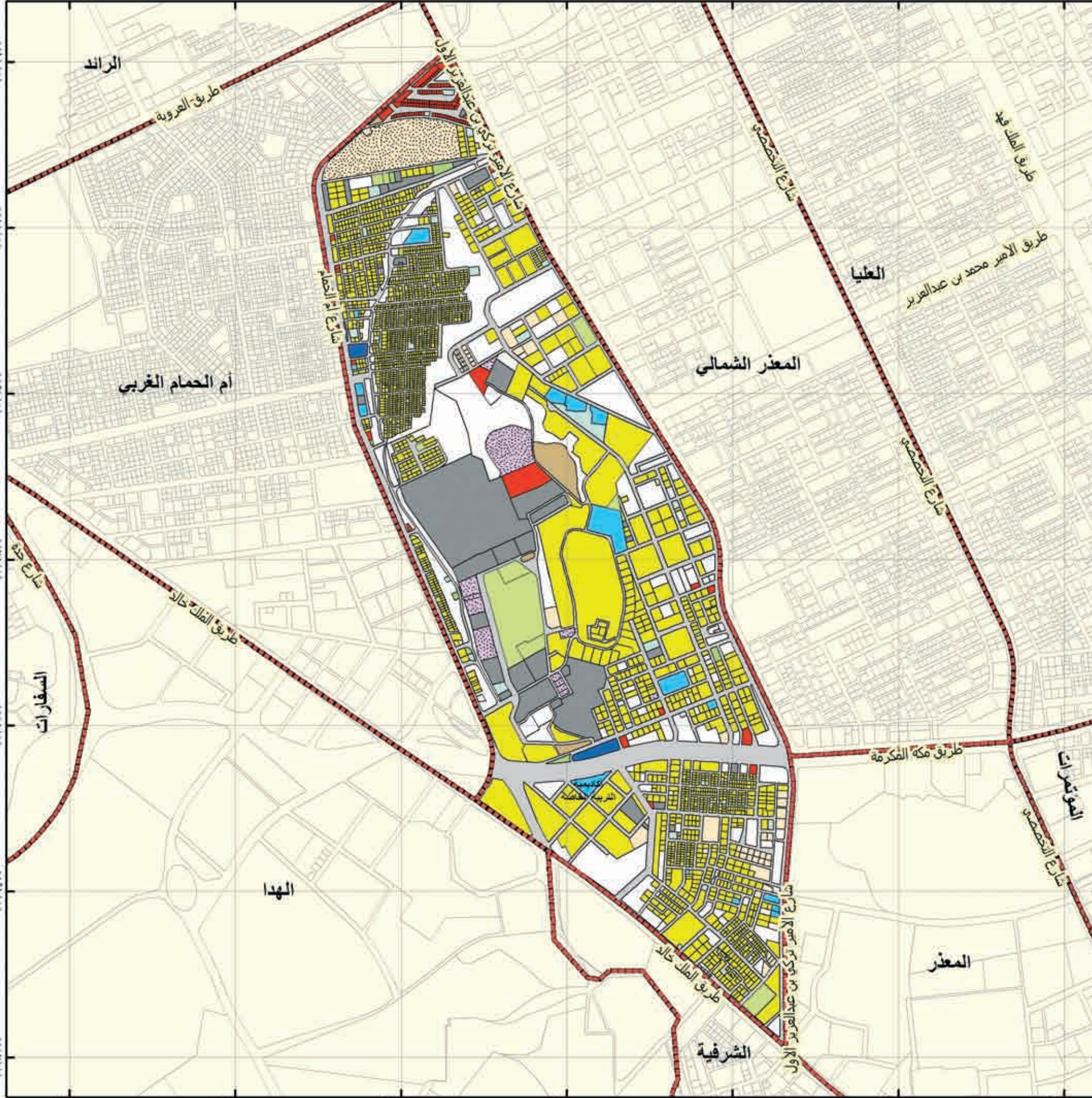
عدد السكان	١٠٣٩٤ نسمة	عدد الوحدات السكنية	٢٢٣١ وحدة
الكثافة السكانية	٢٧ فرد/هكتار	متوسط حجم الأسرة	٥ أفراد
نسبة التطوير ٩١ %			



النوع العام
مقياس الرسم
الشمال

إدارة البحوث والدراسات
أطلس استعمالات الأراضي لمدينة الرياض عام ١٤٢٥هـ

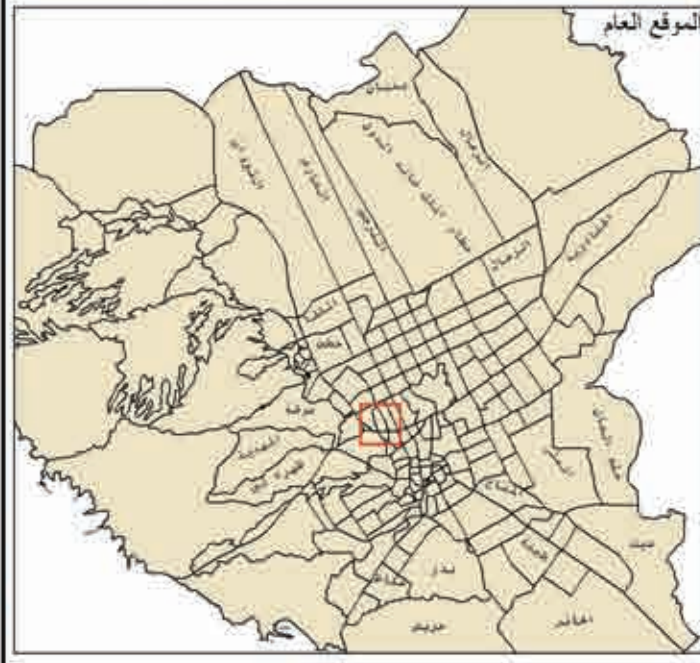




الهئية العلية
لتطوير مدينة الرياض

بلدية المعذر		حي أم الحمام الشرقي	
الاستعمال	الرمز	عدد القطع	المساحة م
سكني	■	2259	1318999
صناعي و تعدين	■	0	0
تخزين و مستودعات	■	25	66019
مرافق خدمية	■	39	347576
تجاري	■	160	66468
حكومي	■	5	31486
مقابر	■	1	96672
صحي	■	2	12342
تعليمي	■	17	62313
مساجد	■	30	37503
ترويحي ثقافي	■	9	101581
حدائق	■	6	9105
زراعي	■	0	0
أراضي فضاء	■	192	706688
غير معروف	■	56	64862
الطرق	■		1058214
الإجمالي	■	2801	3980828

عدد السكان	32589 نسمة	عدد الوحدات السكنية	5122 وحدة
الكثافة السكانية	105 أفراد/هكتار	متوسط حجم الأسرة	6 أفراد
نسبة التطوير % 82			



النسبة مقياس الرسم 1:10000
الشمال

إدارة البحوث والدراسات
أطلس استعمالات الأراضي لمدينة الرياض عام 1425هـ



الهئية العلية لتطوير مدينة الرياض

بلدية المعذر حي أم الحمام الغربي

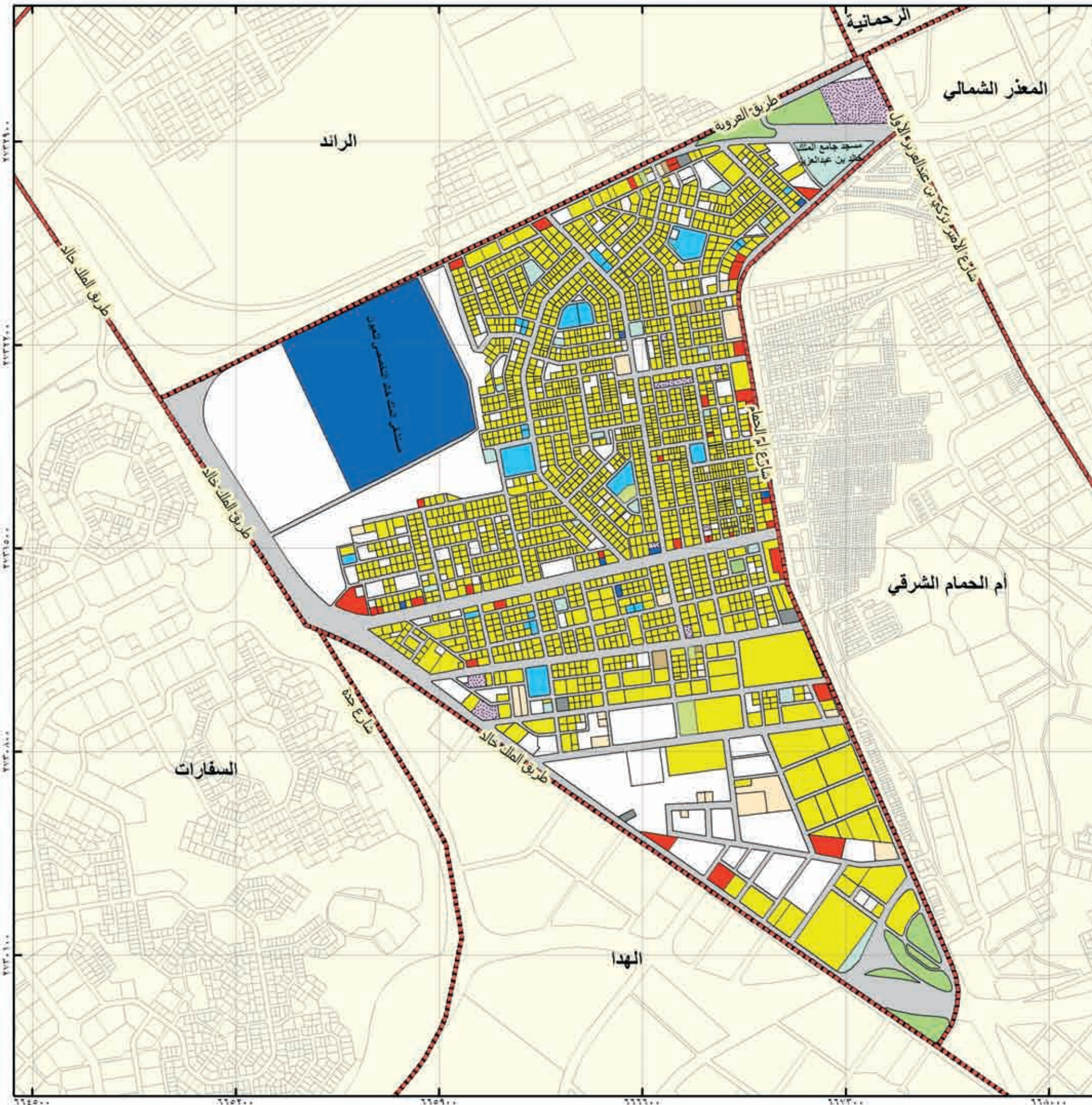
الاستعمال	الرمز	عدد القطع	المساحة م ²
سكني	■	٢٠٥٥	١٤٣٢٨٠٧
صناعي و تعدين	■	٠	٠
تخزين و مستودعات	■	٩	٤٣٥٩٦
مرافق خدمية	■	٤	٧٧٣٤
تجاري	■	٣٩	٥٨٩١٩
حكومي	■	٦	٦٧٢٨
مقابر	■	٠	٠
صحي	■	٨	٢٩٤٢٣٧
تعليمي	■	٢٤	٥٨٧٣٤
مساجد	■	٢٣	٥٤٣٣٥
ترويجي ثقافي	■	٥	١١٩٠٣
حدائق	■	٧	٦٣٨١٤
زراعي	■	٠	٠
اراضي فضاء	■	١٣١	٧٦٣٠٠٧
غير معروف	■	٤٢	٦٥٠٦٦
الطرق	■		١٠٩٣٥٨٠
الإجمالي	■	٢٣٥٣	٣٩٥٣٤٦٠

عدد السكان	٣٩٩٧٨ نسمة	عدد الوحدات السكنية	١٧٢٣ وحدة
الكثافة السكانية	١٠١ فرد/هكتار	متوسط حجم الأسرة	٦ أفراد
نسبة التطوير % ٨١			



النموذج العام
مقياس الرسم
الشمال

إدارة البحوث والدراسات
أطلس استعمالات الأراضي بمدينة الرياض عام ١٤٢٥هـ



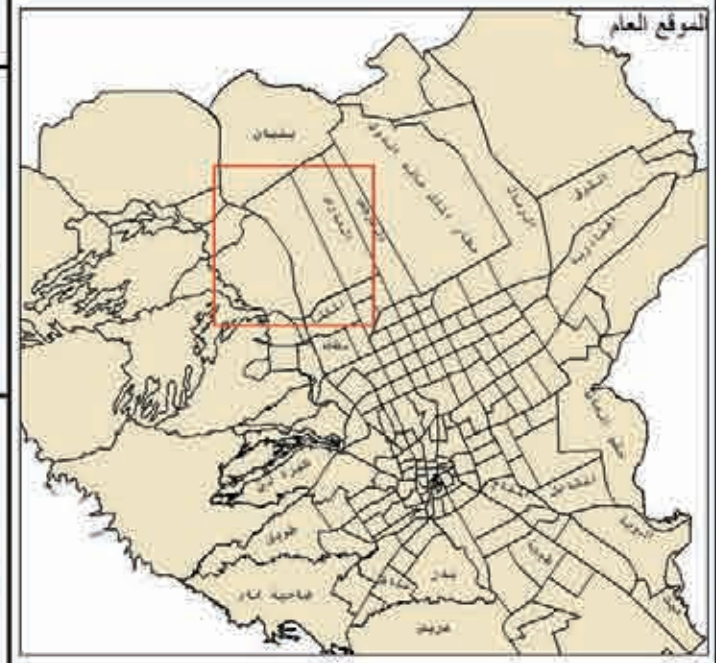


الهئية العلية لتطوير مدينة الرياض

بلدية الشمال حي القيروان

الاستعمال	الرمز	عدد القطع	المساحة م ²
سكني	■	١٦	٩٦٤٠٠٠
صناعي و تعدين	■	٢	٤٣٦٣٠٧
تخزين و مستودعات	■	٣	٦٢٨٨٣
مرافق خدمية	■	٣	٨٦٥٥٨
تجاري	■	٧	٢٧٥٢٠
حكومي	■	٥	١١٧٠٣٧٢٦
مقابر	■	٠	٠
صحي	■	٠	٠
تعليمي	■	٠	٠
مساجد	■	٢	٥٥٩٨
تروحي تقالي	■	١٢٦	٥٨٦٦٣٧
حدائق	■	١	٩١٤
زراعي	■	١	٤٧٦١٢٣١
اراضي قضاء	■	٣٩٩٤	٤٩٤٠٣٦٦٨
غير معروف	■	٤	٣٧١٠٨
الطرق	■		٦٨٥١٤٨٧
الإجمالي	■	٤١٦٤	٧٤٩٢٧٦٣٧

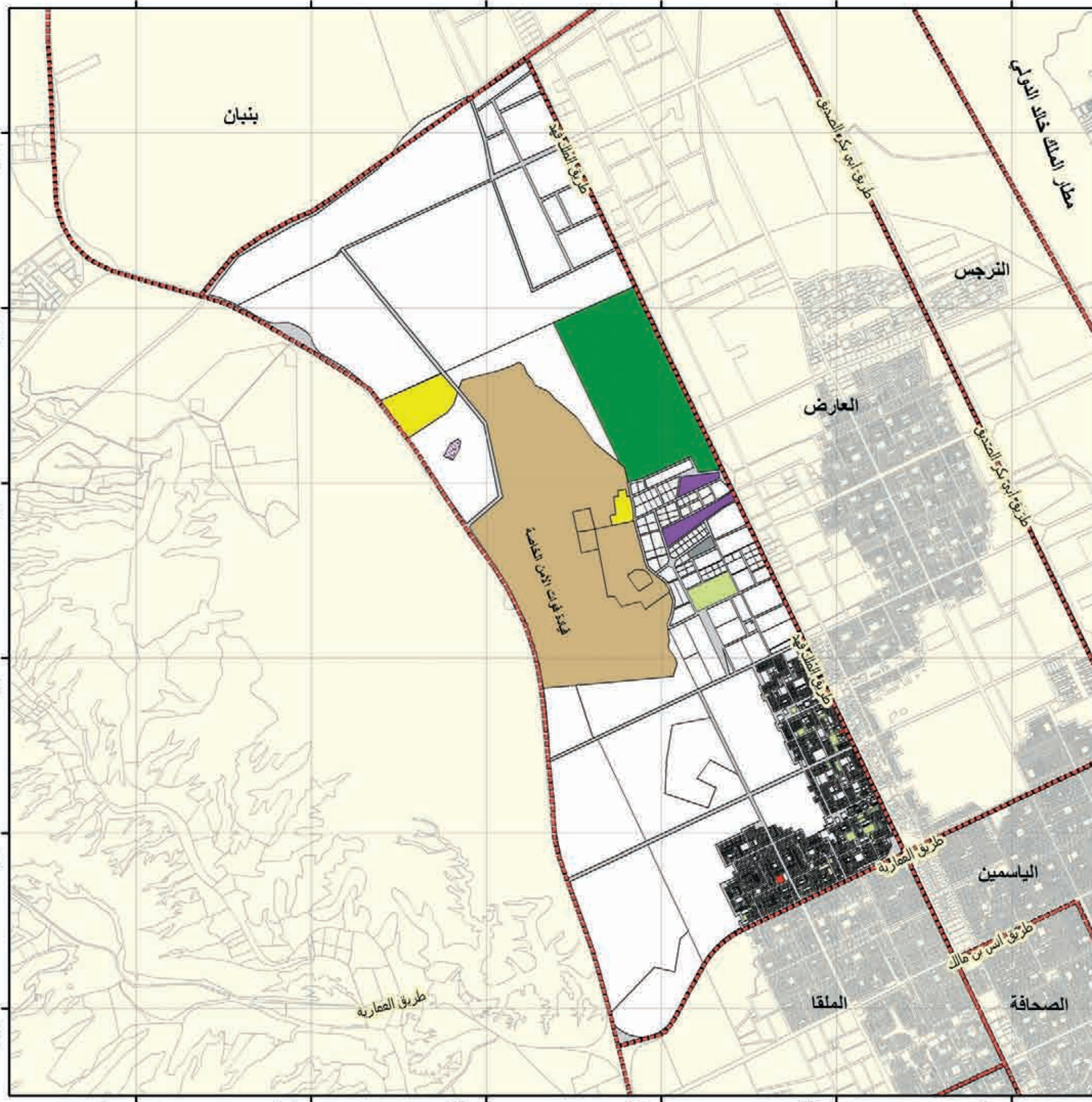
عدد السكان	٤٠٩٤ نسمة	عدد الوحدات السكنية	٢٠٥ وحدة
الكثافة السكانية	٢٧ فرد/هكتار	متوسط حجم الأسرة	١٩٩ فرد
نسبة التطوير % ٣٤			



الموقع العام
شمال
مقياس الرسم
٠,٣٠٦ ١,٢ ١,٨ ٢,٤ كم

إدارة البحوث والدراسات
أطلس استعمالات الأراضي لمدينة الرياض عام ١٤٢٥هـ

* تحوي مجتمعات سكنية خاصة



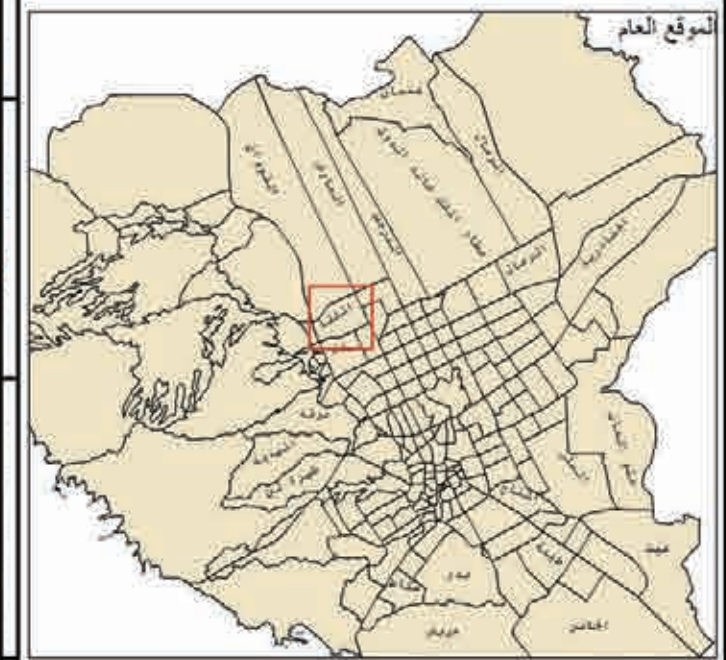


الهئية العلية لتطوير مدينة الرياض

بلدية الشمال		حي الملقا	
الاستعمال	الرمز	عدد القطع	المساحة م ²
سكني	■	٨٩	١٠٩٩٤٨
صناعي و تعدين	■	٣	٣١٢٩٣٣
تخزين و مستودعات	■	٤	٣٦٠٢
مرافق خدمية	■	٣	٣٩٢٢٧
تجاري	■	١٤	١٦١٠٠٩
حكومي	■	٠	٠
مقابر	■	٠	٠
صحي	■	٠	٠
تعليمي	■	٠	٠
مساجد	■	٥	١٧٦٩٦
تروحي ثقافي	■	٦٤	٩٣٣٩٨
حدائق	■	٠	٠
زراعي	■	٠	٠
اراضي فضاء	■	٧٢٦٧	١٤٩٧٠٩٢٨
غير معروف	■	١٢٢	١٣٧٢٦٤
الطرق	■		٦٨٥١٤٨٧
الإجمالي	■	٧٥٧١	٢١٦٢٦٣٧٧

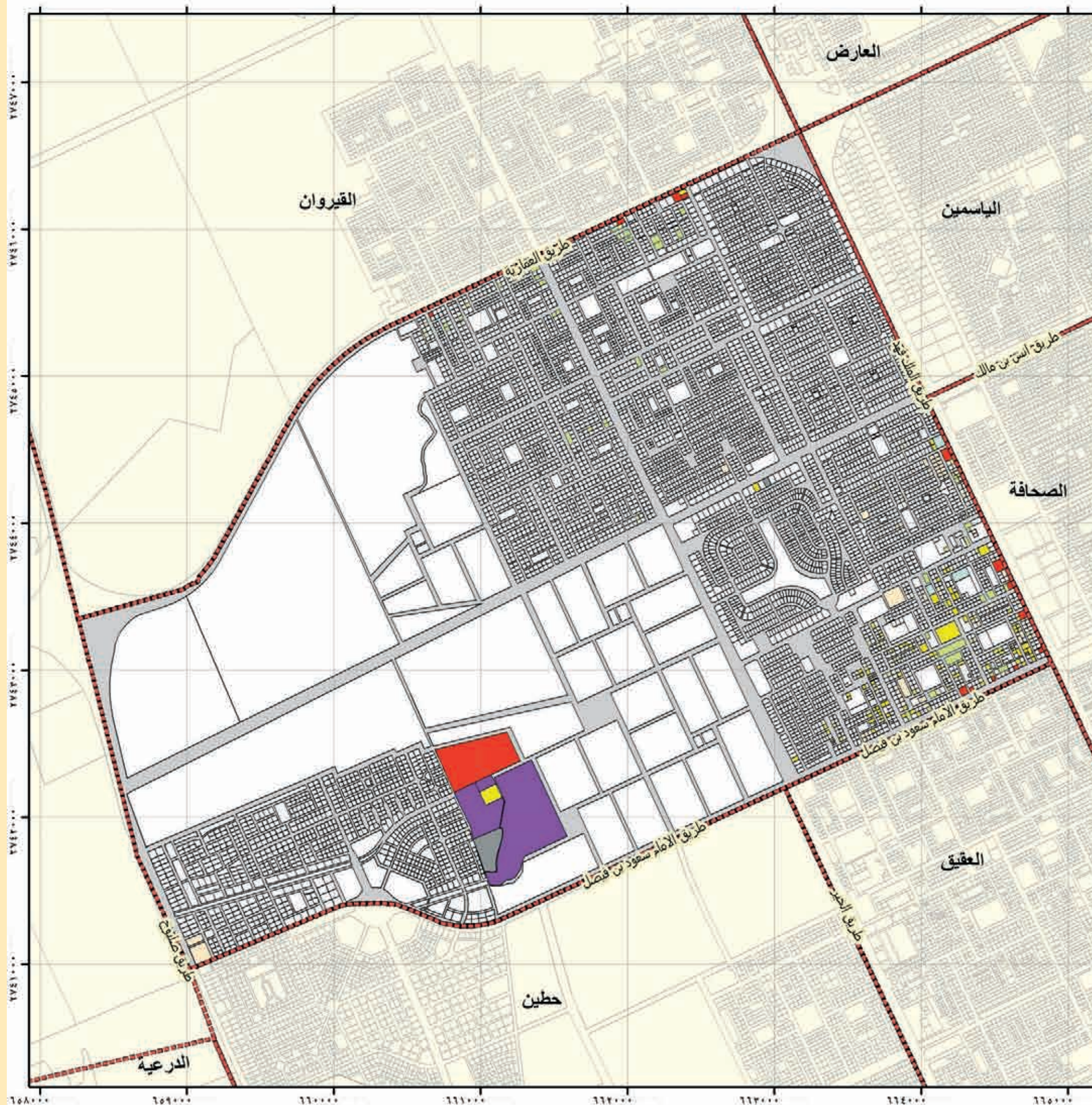
عدد السكان	* نسمة	عدد الوحدات السكنية	٥٩٧ وحدة
الكثافة السكانية	* فرد/هكتار	متوسط حجم الأسرة	* أفراد

نسبة التطوير ٣١ %



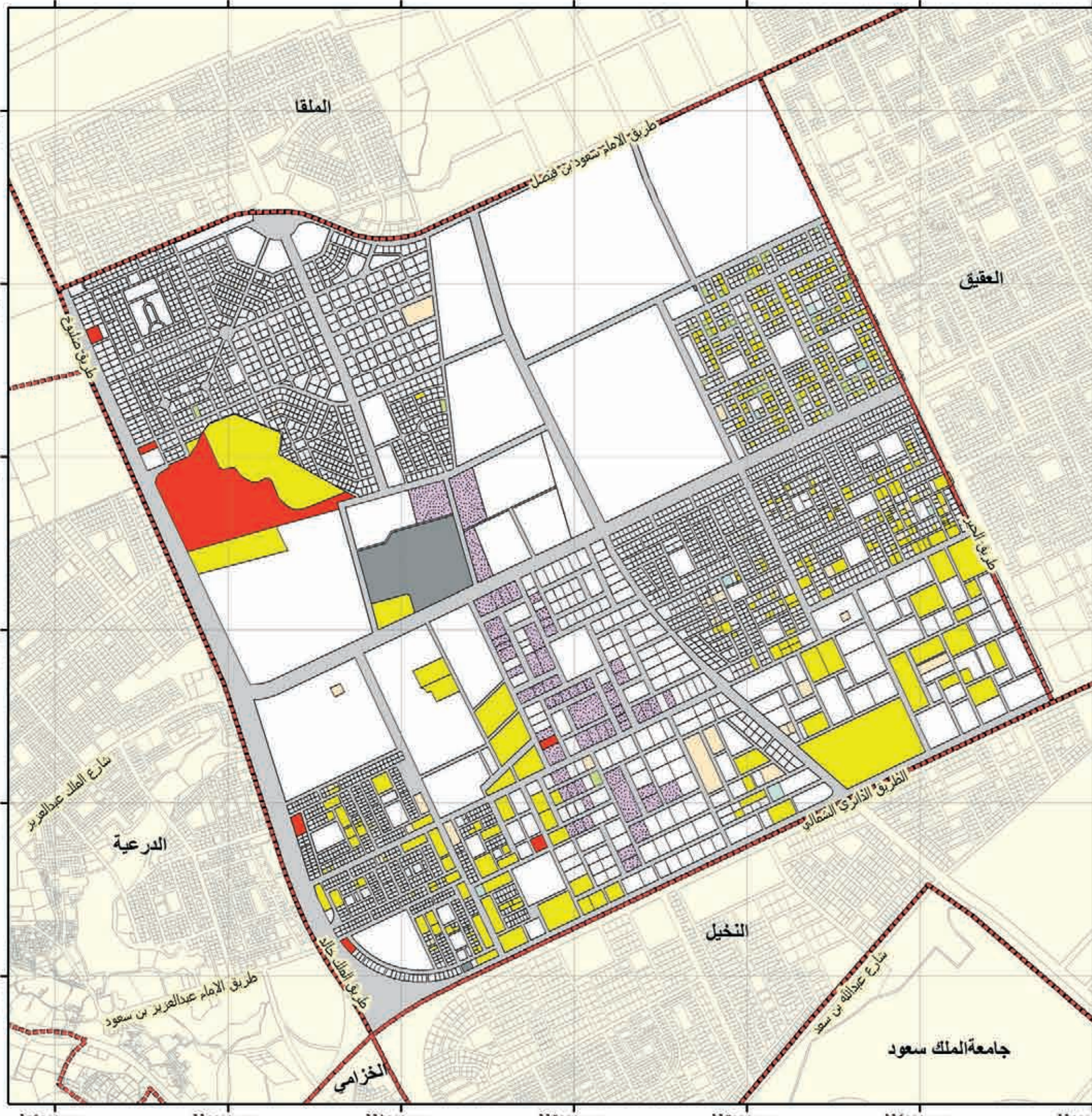
إدارة البحوث والدراسات
أطلس استعمالات الأراضي لمدينة الرياض عام ١٤٢٥هـ

* لم يتم تغطيته ضمن المسح الميداني للأسرة عام ١٤٢٥هـ



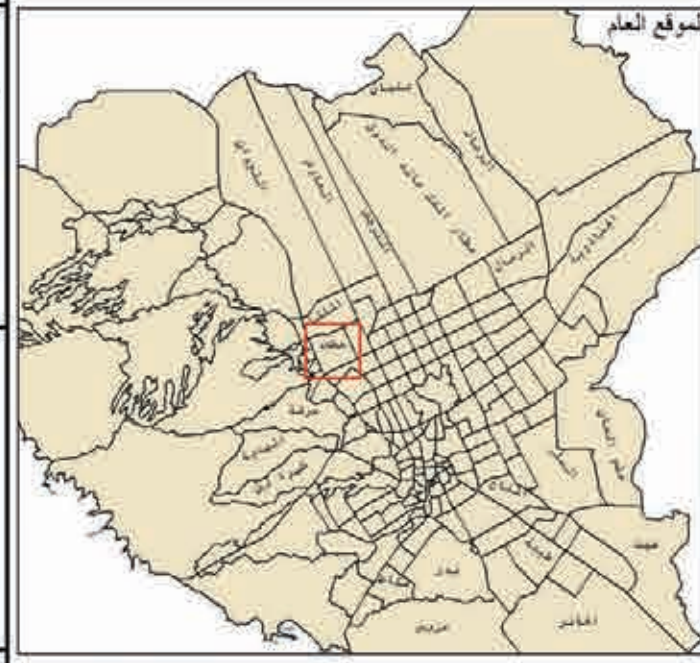


الهئية العلية لتطوير مدينة الرياض



بلدية الشمال		حي حطين	
الاستعمال	الرمز	عدد القطع	المساحة م ^٢
سكني	■	٣٣٨	١٥٧٧٤٧٨
صناعي و تعدين	■	٠	٠
تخزين و مستودعات	■	٦٢	٤٧٧٥٠٨
مرافق خدمية	■	٤	٢٤١٧٦٨
تجاري	■	٧	٣٤١٣٥٩
حكومي	■	٠	٠
مقابر	■	٠	٠
صحي	■	٠	٠
تعليمي	■	٠	٠
مساجد	■	٨	٢٣٣٧٣
ترويحوي ثقافي	■	٤٥	٥١٥١٢
حدائق	■	٠	٠
زراعي	■	٠	٠
اراضي فضاء	■	٣٥١٠	١٠٦٤٠٤٠٥
غير معروف	■	١٢٩	٢٣٦٧١٨
الطرق	■	٤١٠٣	٤٧١١٧٥١
الإجمالي	■	٤١٠٣	١٨٣٠١٨٧٢

عدد السكان	١١٧٨٠ نسمة	عدد الوحدات السكنية	١٠٦٢ وحدة
الكثافة السكانية	٦ فرد/هكتار	متوسط حجم الأسرة	٠١١ فرد
نسبة التطوير % ٤٢			



الشمال
مقياس الرسم ١:١٠٠٢

إدارة البحوث والدراسات
أطلس استعمالات الأراضي لمدينة الرياض عام ١٤٢٥هـ

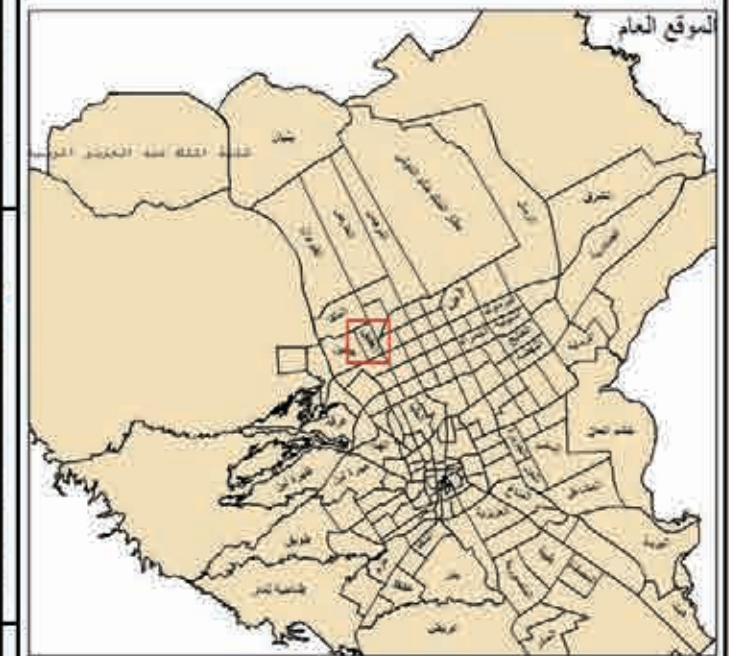
* تحوي مجتمعات سكنية خاصة



الهيئة العليا
لتطوير مدينة الرياض

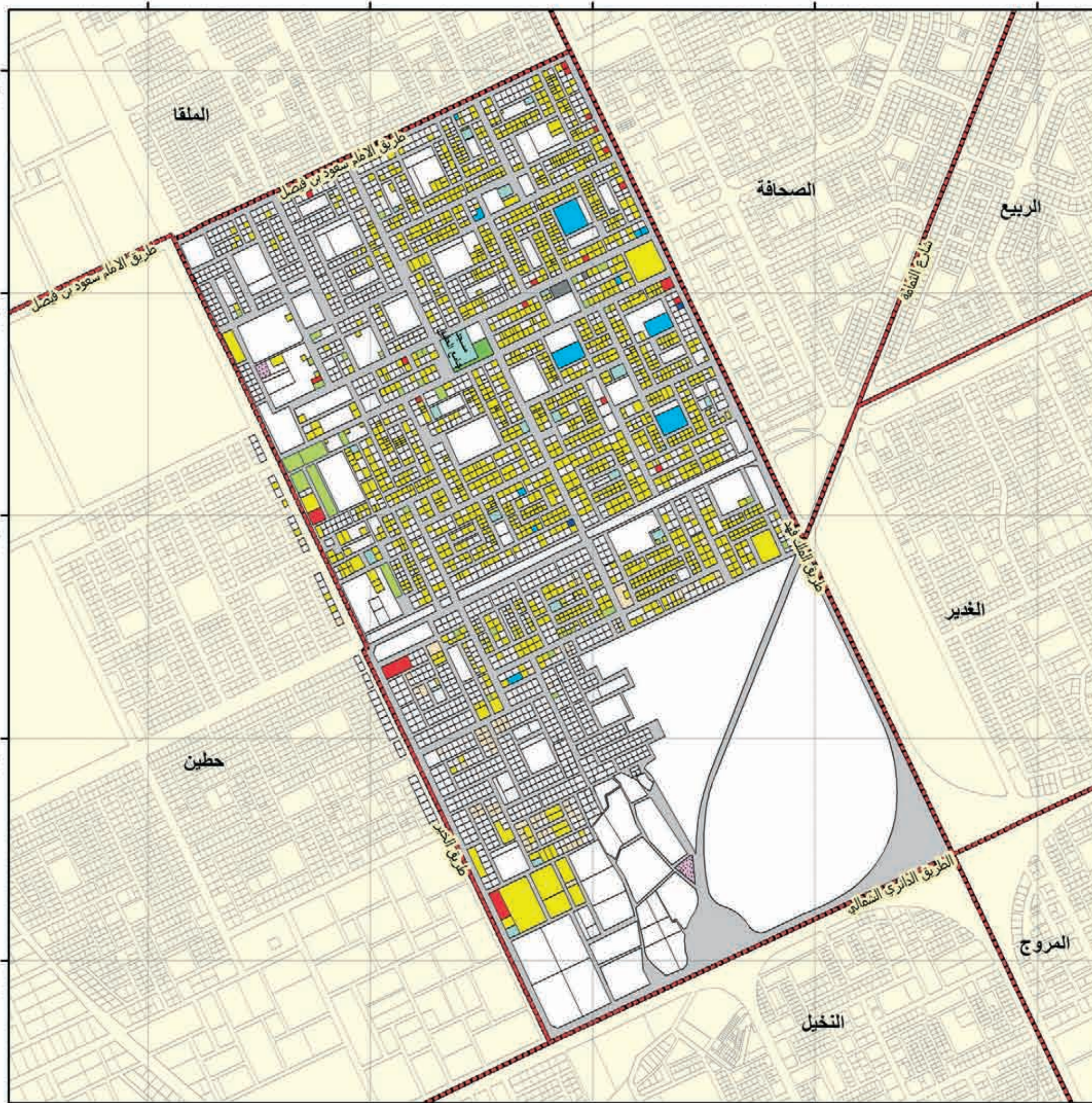
بلدية الشمال		حي العقيق	
الاستعمال	الرمز	عدد القطع	المساحة م ^٢
سكني	[Yellow]	١٥٣٧	١١٣٨٩٤٦
صناعي و تعدين	[Purple]	٠	٠
تخزين و مستودعات	[Patterned]	٢	٩٢٢٠
مرافق خدمية	[Grey]	٢	٥٤٧٠
تجاري	[Red]	٢٠	٣٢٥١٦
حكومي	[Brown]	١	٣٦٩
مقابر	[Patterned]	٠	٠
صحي	[Blue]	٢	١٦٢٧
تعليمي	[Light Blue]	١٢	٥٣٥٢٨
مساجد	[Light Green]	٢٢	٥١٥٤٠
ترويحوي ثقافي	[Green]	٣٧	٦٤١٢٩
حدائق	[Dark Green]	١	٧٨٦٤
زراعي	[Dark Green]	٠	٠
اراضي فضاء	[White]	١٨٨٣	٤٠٦٥٠١٦
غير معروف	[Orange]	٧٧	٦٤٧١٩
الطرق	[Grey]		٢٥٠٥٦٠٦
الإجمالي	[Red]	٣٥٩٦	٨٠٠٠٥٥٠

عدد السكان	٢٠٩١٩ نسمة	عدد الوحدات السكنية	٤٣٣٣ وحدة
الكثافة السكانية	٢٦ فرد/هكتار	متوسط حجم الأسرة	٥ أفراد
نسبة التطوير % ٤٩			



النسبة	١ : ٢٠٠٠
مقياس الرسم	
الشمال	[North Arrow]

إدارة البحوث والدراسات
أطلس استعمالات الأراضي لمدينة الرياض عام ١٤٢٥هـ



113.000 114.000 115.000 116.000 117.000

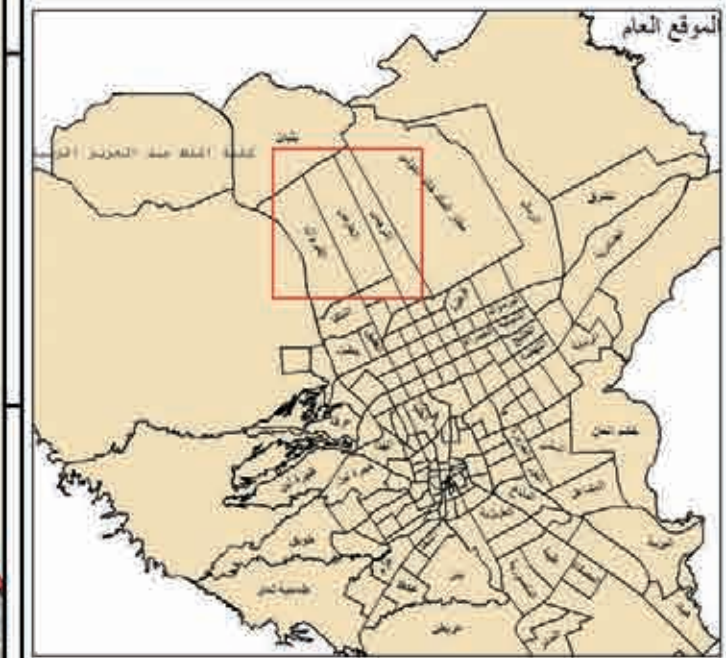
٧٧٤٠٠٠ ٧٧٤٠٠٠ ٧٧٤٠٠٠ ٧٧٤٠٠٠ ٧٧٤٠٠٠



الهئية العلية لتطوير مدينة الرياض

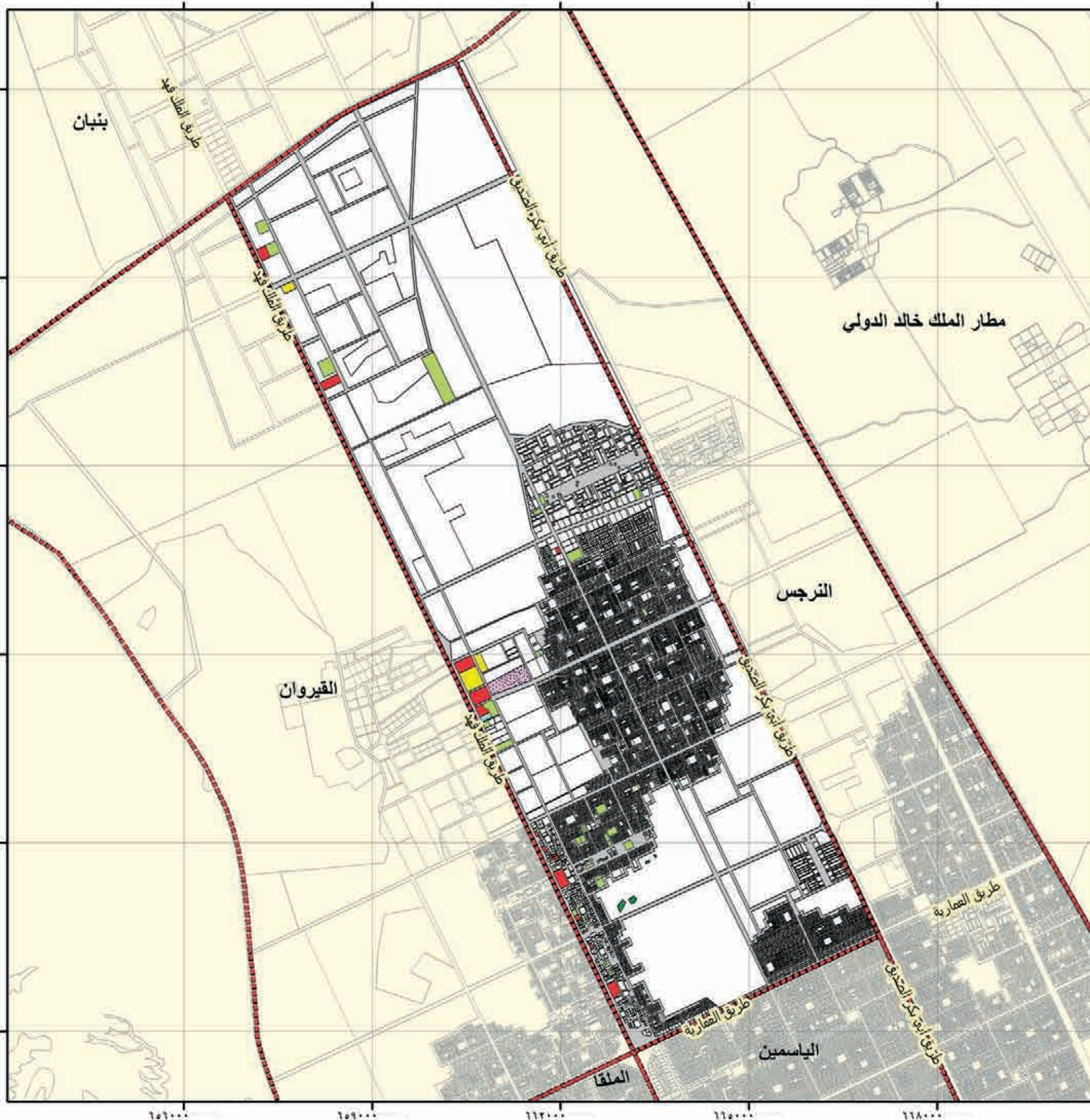
بلدية الشمال		حي العارض	
الاستعمال	الرمز	عدد القطع	المساحة م ²
سكني	■	4	162618
صناعي و تعدين	■	0	0
تخزين و مستودعات	■	3	162783
مرافق خدمية	■	0	0
تجاري	■	22	335336
حكومي	■	0	0
مقابر	■	0	0
صحي	■	0	0
تعليمي	■	0	0
مساجد	■	3	22999
ترويحي ثقافي	■	218	779807
حدائق	■	0	0
زراعي	■	18	155156
اراضي فضاء	■	11016	52429930
غير معروف	■	13	179224
الطرق	■		11765869
الإجمالي	■	11297	65993722

عدد السكان	788 نسمة	عدد الوحدات السكنية	122 وحدة
الكثافة السكانية	0 فرد/هكتار	متوسط حجم الاسرة	6 افراد
نسبة التطوير % 21			



الموقع العام	شمال
مقياس الرسم	1:20,000

إدارة البحوث والدراسات
أطلس استعمالات الأراضي لمدينة الرياض عام 1425هـ

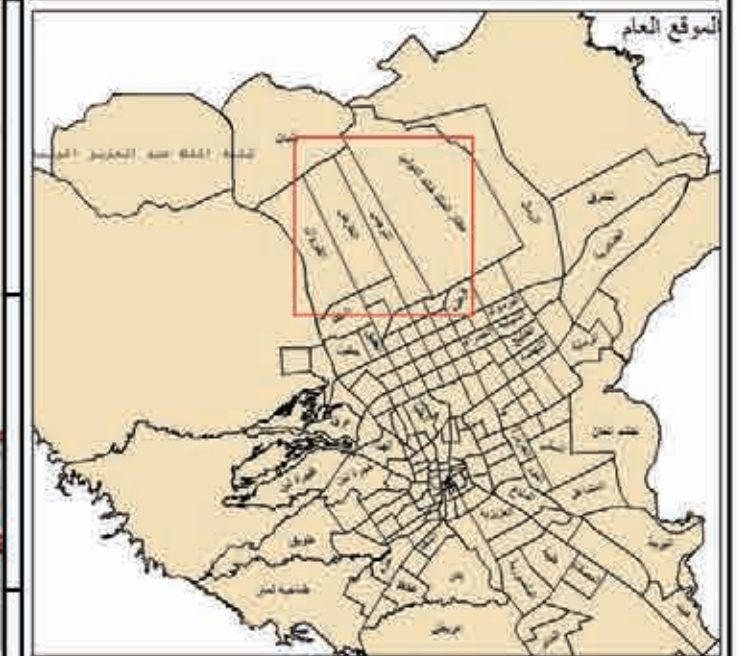




الهئية العلية لتطوير مدينة الرياض

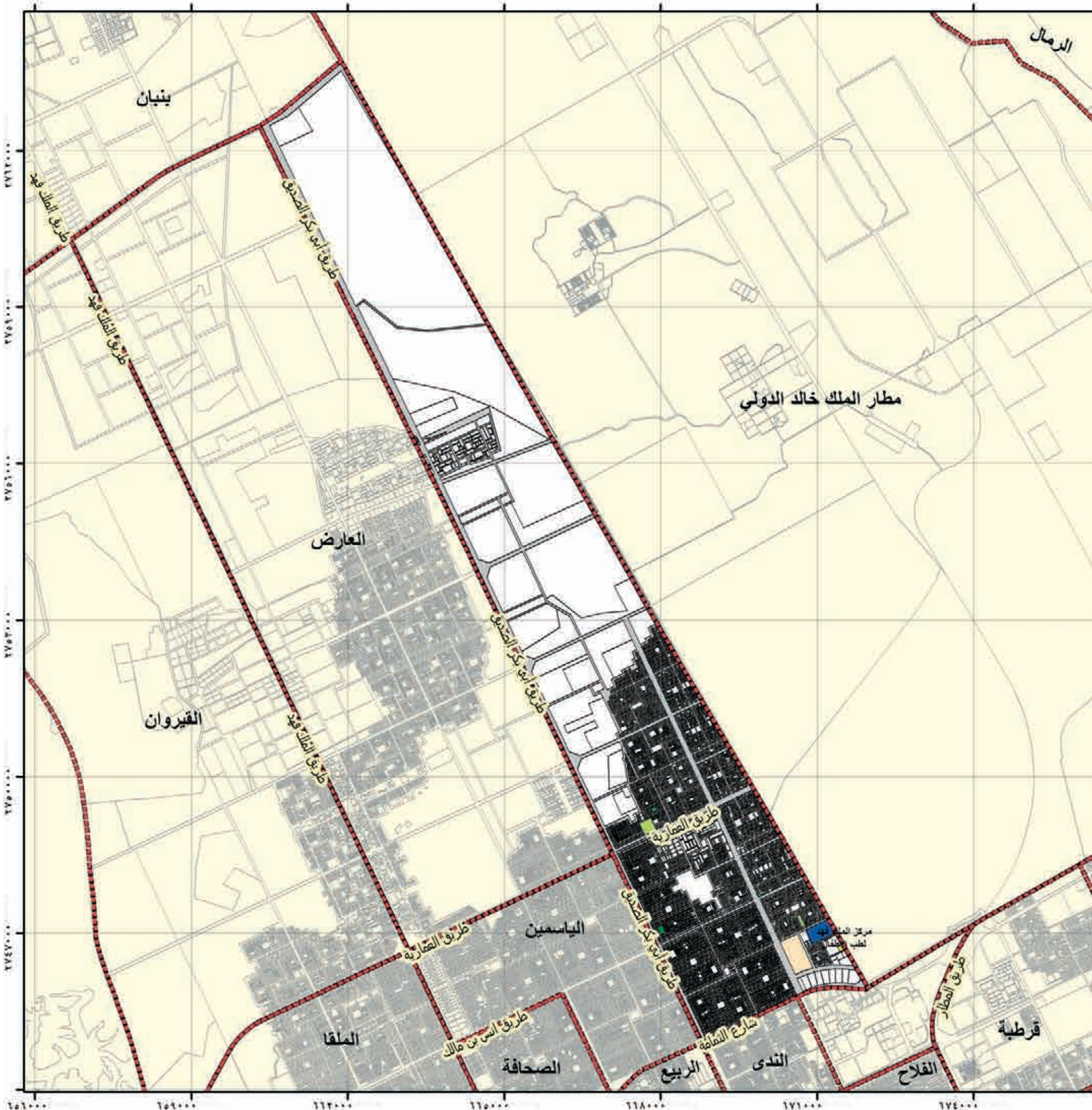
بلدية الشمال		حي النرجس	
الاستعمال	الرمز	عدد القطع	المساحة م ^٢
سكني	■	١٢	٢١٠١٨
صناعي و تعدين	■	٠	٠
تخزين و مستودعات	■	١	١٢٨٥
مرافق خدمية	■	٢	٦١٨٣
تجاري	■	٥	٤١٠٤
حكومي	■	٠	٠
مقابر	■	٠	٠
صحي	■	١	١٤٦٧٤٨
تعليمي	■	٠	٠
مساجد	■	٠	٠
تروبيحي ثقافي	■	١٦	١٥٧١٢٠
حدائق	■	٠	٠
زراعي	■	٤٣	٧١٢١٠
اراضي فضاء	■	١٢٢٩٠	٣٩٧٨١٥٤٤
غير معروف	■	١٣	٢٧٣١٢١
الطرق	■		١٠٣٦٤٨٦٤
الإجمالي	■	١٢٤٣٣	٥٠٨٢٧١٩٧

عدد السكان	٤٦١ نسمة	عدد الوحدات السكنية	١٧٥ وحدة
الكثافة السكانية	٠ فرد/هكتار	متوسط حجم الأسرة	٣ أفراد
نسبة التطوير % ٢٢			



النسبة	١:٨	٢:٧	٣:٦	٤:٥
مقياس الرسم	١:٨	٢:٧	٣:٦	٤:٥

إدارة البحوث والدراسات
أطلس استعمالات الأراضي لمدينة الرياض عام ١٤٢٥هـ






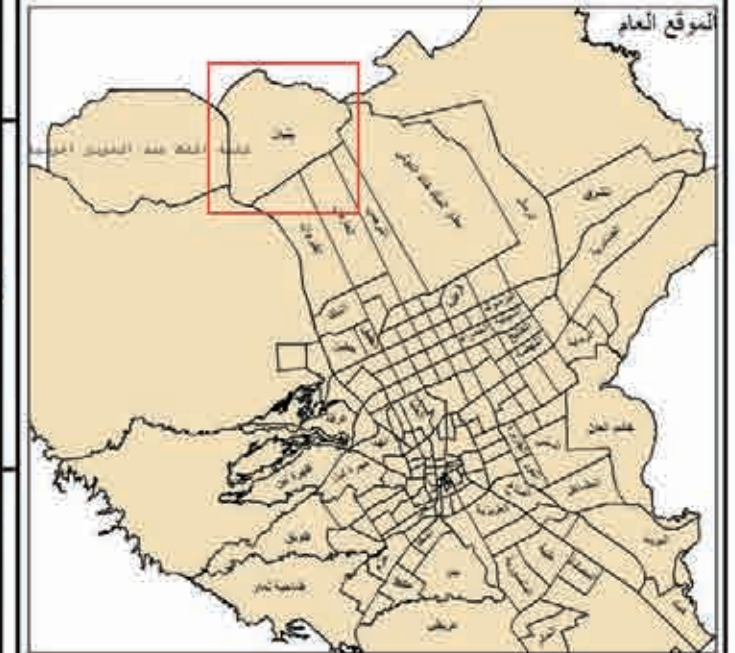
الهئية العلية لتطوير مدينة الرياض

بلدية الشمال حي بنبان

الاستعمال	الرمز	عدد القطع	المساحة م ^٢
سكني	■	٨٤	٨٧١١٠٩
صناعي و تعدين	■	٠	٠
تخزين و مستودعات	■	٢	١٧٩٦٧
مرافق خدمية	■	٢	٧٦٩٤٢
تجاري	■	٣	٣١٩١٠١
حكومي	■	٢	٣٩٧١٢
مقابر	■	٠	٠
صحي	■	٢	١٠٣٢٣٨١
تعليمي	■	٢	٤٥٥٩
مساجد	■	٠	٠
تروحي تقالي	■	١٧٢	١٤٠٧١٢٠
حدائق	■	١	٥٩٧١
زراعي	■	١٩	١٢٣٨٣٩٤
اراضي فضاء	■	١١٤٦	١٣٤٣٢٤٠٥٨
غير معروف	■	٣٠	٢٧٧٨٤
الطرق	■		١٠٨٠٤٠٨٢
الإجمالي	■	١٤٦٥	١٥٠٤١٨٨٨٠

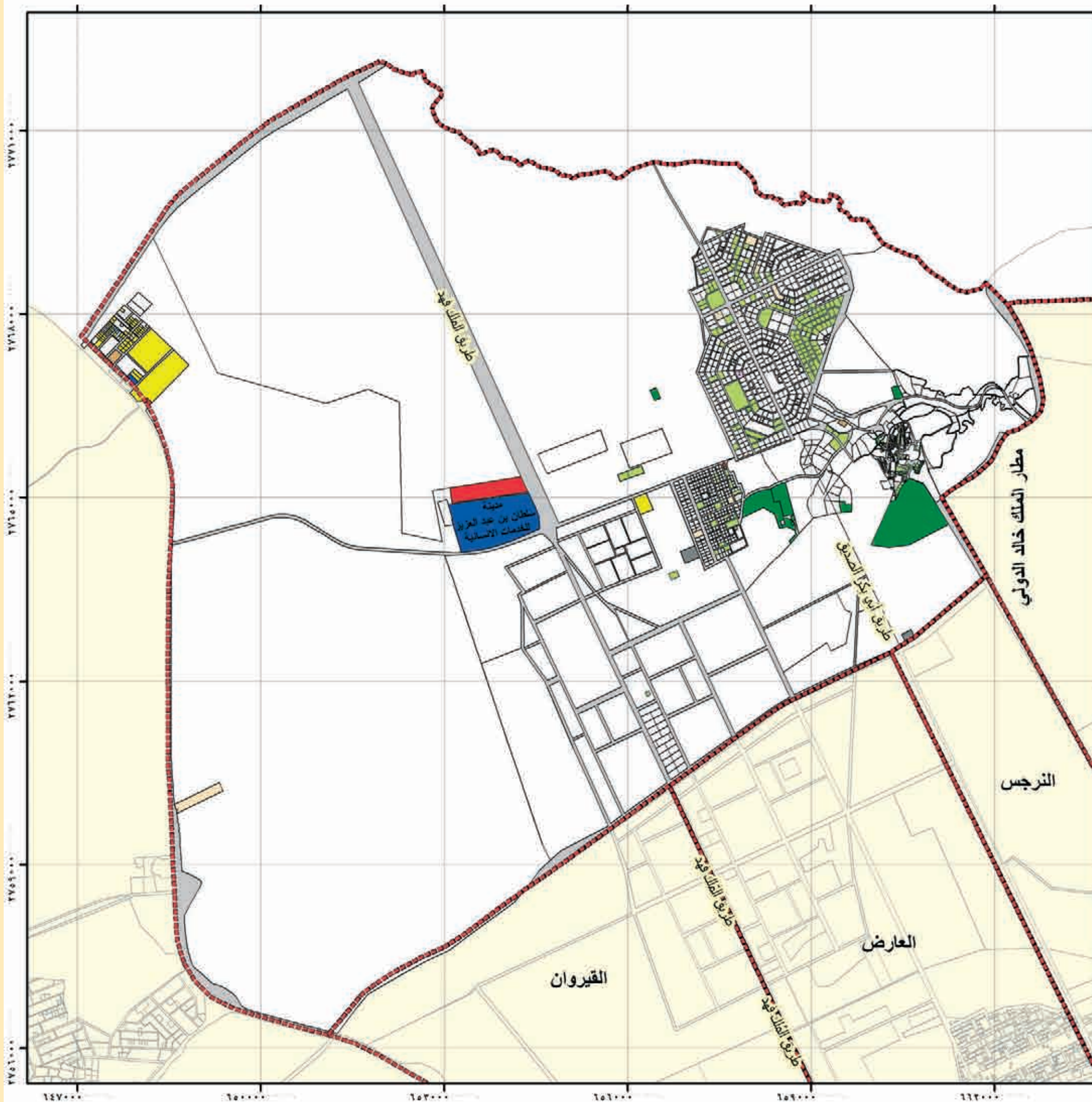
عدد السكان	* نسمة	عدد الوحدات السكنية	٣٥٥ وحدة
الكثافة السكانية	* فرد/هكتار	متوسط حجم الأسرة	* افراد

نسبة التطوير ١١ %



إدارة البحوث والدراسات
أطلس استعمالات الأراضي لمدينة الرياض عام ١٤٢٥هـ

* لم يتم تغطيته ضمن المسح الميداني للأسرة عام ١٤٢٥هـ

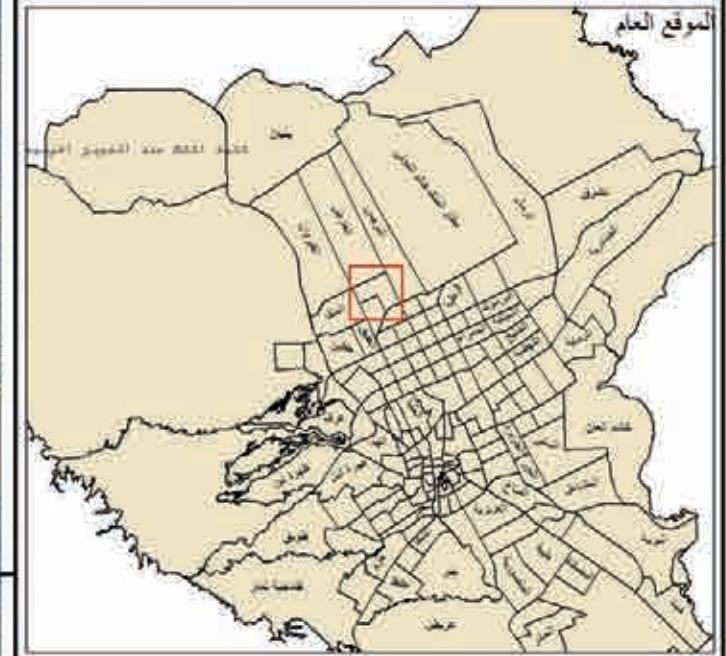




الهيئة العليا
لتطوير مدينة الرياض

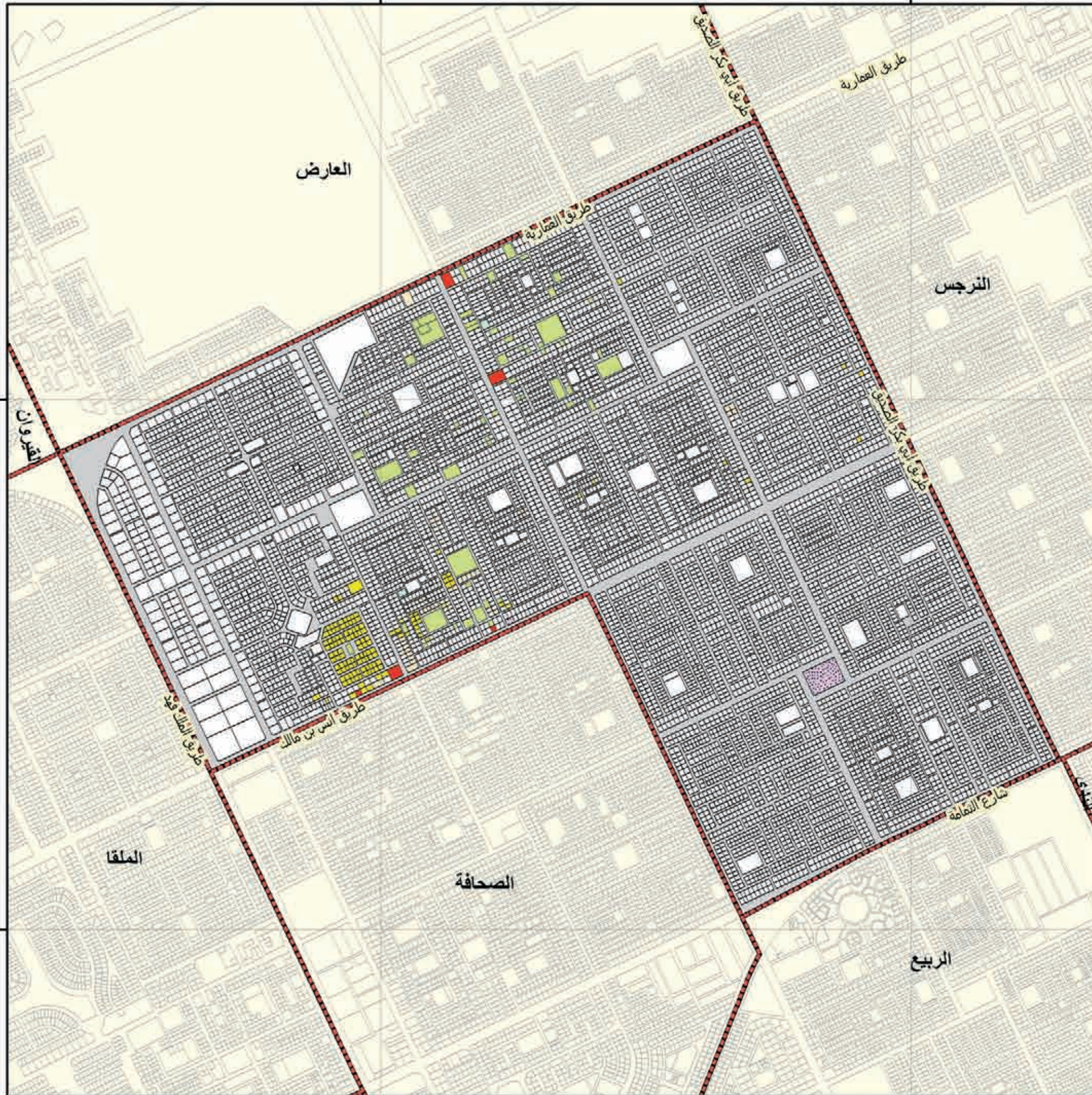
بلدية الشمال		حي الياسمين	
الاستعمال	الرمز	عدد القطع	المساحة م ^٢
سكني	■	١٣٣	١٠٤٣٦٨
صناعي و تعدين	■	٠	٠
تخزين و مستودعات	■	٢	٣٠٨٧٩
مرافق خدمية	■	٠	٠
تجاري	■	٥	١٦٦٨٩
حكومي	■	٠	٠
مقابر	■	٠	٠
صحي	■	٠	٠
تعليمي	■	٠	٠
مساجد	■	٣	٤٥٨٣
تروبيحي ثقافي	■	٥٧	١٨٠٦١٣
حدائق	■	٠	٠
زراعي	■	٠	٠
أراضي فضاء	■	١٠٠٢٢	٨٤٢٠٨٧٥
غير معروف	■	٤٦	٤١٧٢٨
الطرق	■		٣٩٥٤٣٠٠
الإجمالي	■	١٠٢٦٨	١٢٧٥٤٣٣٥

عدد السكان	١٩١٢ نسمة	عدد الوحدات السكنية	٣١٠ وحدة
الكثافة السكانية	١ فرد/هكتار	متوسط حجم الأسرة	٦ أفراد
نسبة التطوير ٣٤ %			



الموقع العام
مقياس الرسم
الشمال

إدارة البحوث والدراسات
أطلس استعمالات الأراضي لمدينة الرياض عام ١٤٢٥هـ



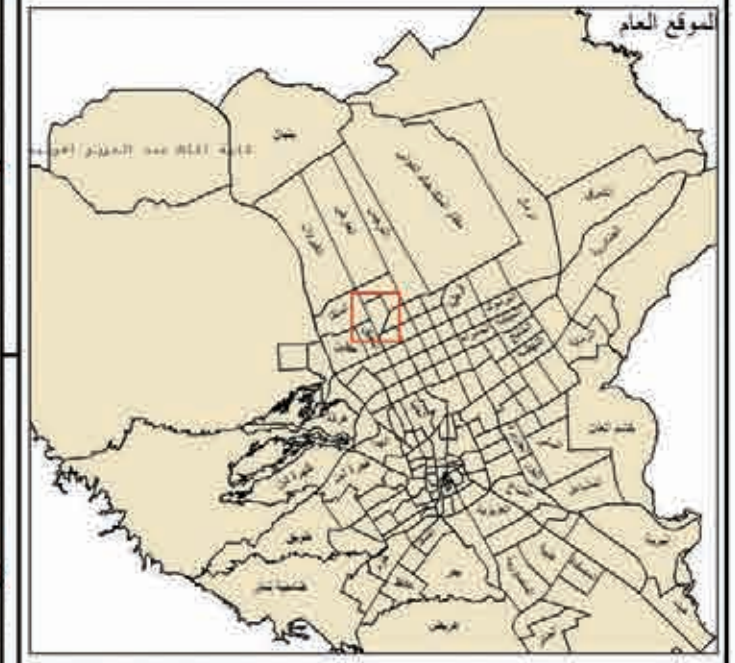


الهئية العلية
لتطوير مدينة الرياض

بلدية الشمال حي الصحافة

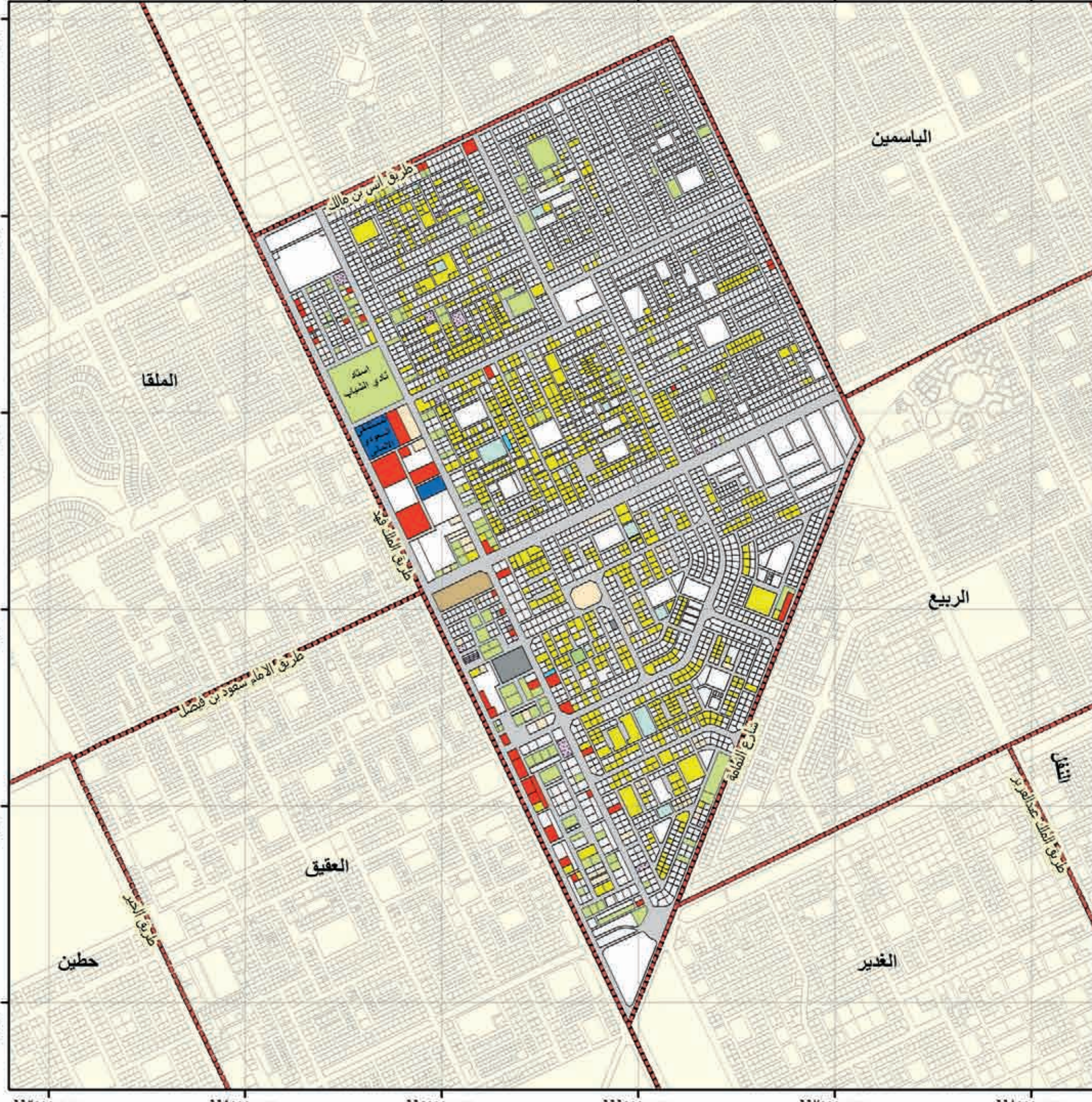
الاستعمال	الرمز	عدد القطع	المساحة م ²
سكني	■	٩٤٩	٩٣٦٣٩٧
صناعي و تعدين	■	٠	٠
تخزين و مستودعات	■	٢١	٣١٤٨٦
مرافق خدمية	■	٥	٢٤٨٤٦
تجاري	■	٤٤	١٤٠٩٩١
حكومي	■	٢	٣٠٦٠٢
مقابر	■	٠	٠
صحي	■	٢	٤١٦٦٦
تعليمي	■	٢	٣٤٦١
مساجد	■	١٥	٤٧٧٢٨
تروبيحي ثقافي	■	١٣٢	٣٦٢٣٩٢
حدائق	■	١	٤٢٣١
زراعي	■	٠	٠
اراضي قضاء	■	٣٧٢٠	٣٧٧٨٩٢٣
غير معروف	■	٧٩	١١٢٤٨٧
الطرق	■		٢٢٥٤٥٥٠
الإجمالي	■	٤٩٧٢	٧٧٦٩٧٦٠

عدد السكان	٧٦٦١ نسمة	عدد الوحدات السكنية	١٧٨٦ وحدة
الكثافة السكانية	١٠ فرد/هكتار	متوسط حجم الأسرة	٤ أفراد
نسبة التطوير % ٥١			



الشمال
مقياس الرسم ١:٥٠٠٠٠

إدارة البحوث والدراسات
أطلس استعمالات الأراضي لمدينة الرياض عام ١٤٢٥هـ

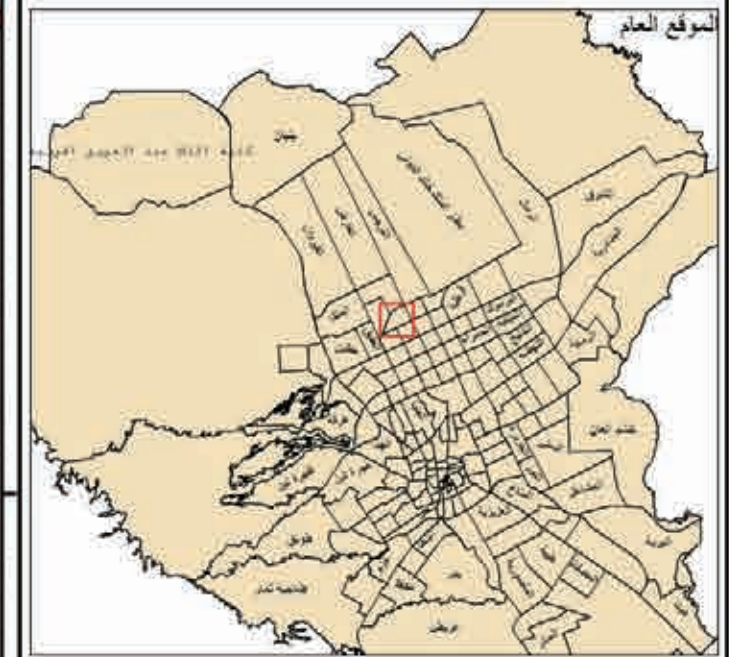




الهئية العلية لتطوير مدينة الرياض

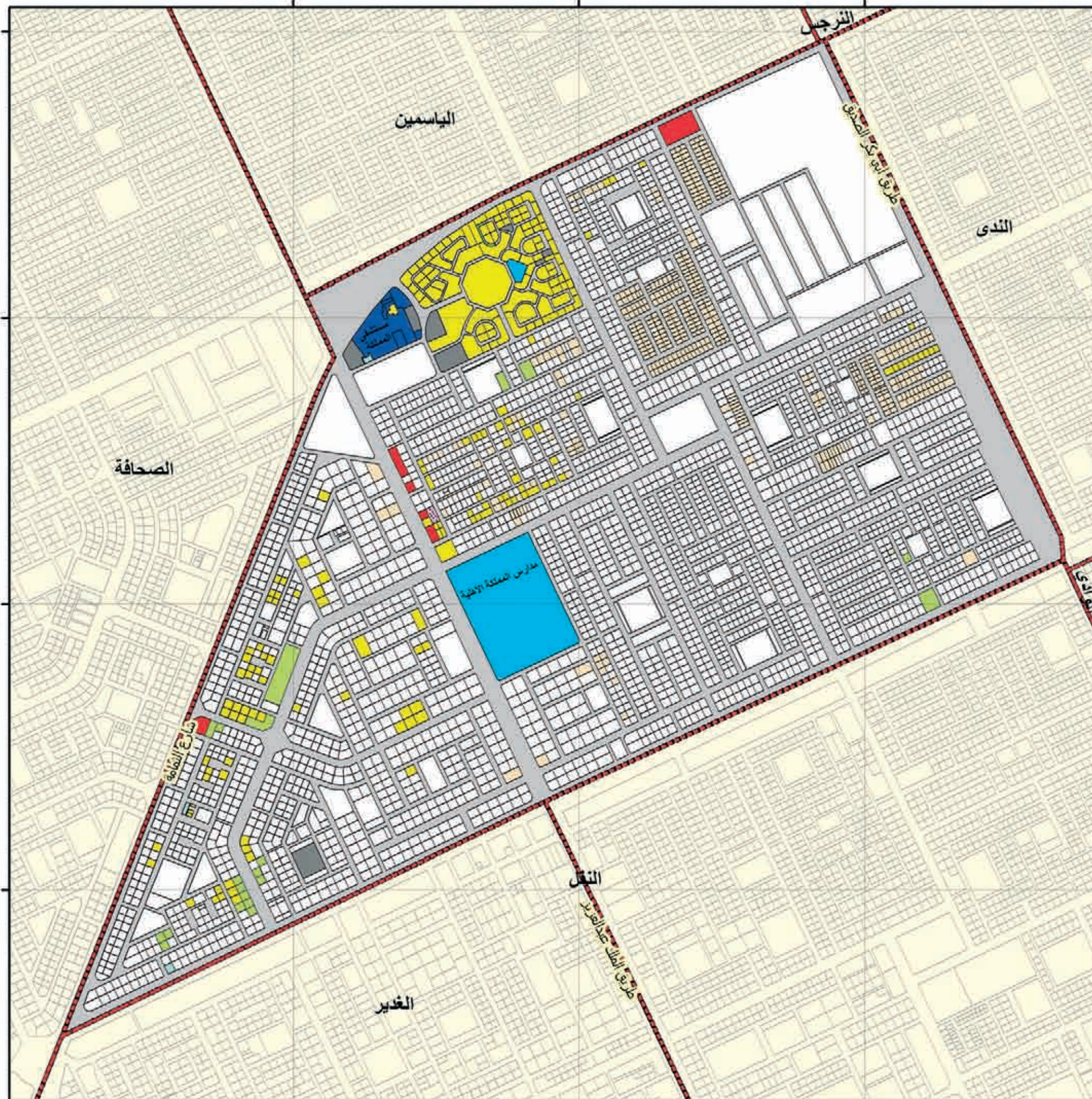
بلدية الشمال		حي الربيع	
الاستعمال	الرمز	عدد القطع	المساحة م ²
سكني	■	٢١٢	٢٦٥٢٩٧
صناعي و تعدين	■	٠	٠
تخزين و مستودعات	■	١	١٦٨٦
مرافق خدمية	■	٨	٣٠٨٥٩
تجاري	■	٦	١٩٩٣١
حكومي	■	٠	٠
مقابر	■	٠	٠
صحي	■	٦	٢٢٤٣١
تعليمي	■	٢	١٣٨٩٣١
مساجد	■	٣	٢٢٩٠
ترويحي ثقافي	■	٢٠	٣٨٦٩٣
حدائق	■	١	١٠٤٢
زراعي	■	٠	٠
اراضي فضاء	■	٢٩٨٦	٣١٣٨٣٣٨
غير معروف	■	٤٦٦	٢٠٩١٤٨
الطرق	■		١٥٨٦٢١١
الإجمالي	■	٣٧١١	٥٤٦٥٩٥٧

عدد السكان	٨٥٢ نسمة	عدد الوحدات السكنية	٨٨٦ وحدة
الكثافة السكانية	٢ فرد/هكتار	متوسط حجم الأسرة	١ أفراد
نسبة التطوير % ٤٣			



مقياس الرسم ١:٥٠٠٠٠
الشمال

إدارة البحوث والدراسات
أطلس استعمالات الأراضي لمدينة الرياض عام ١٤٢٥هـ



١١٧٠٠٠

١١٨٠٠٠

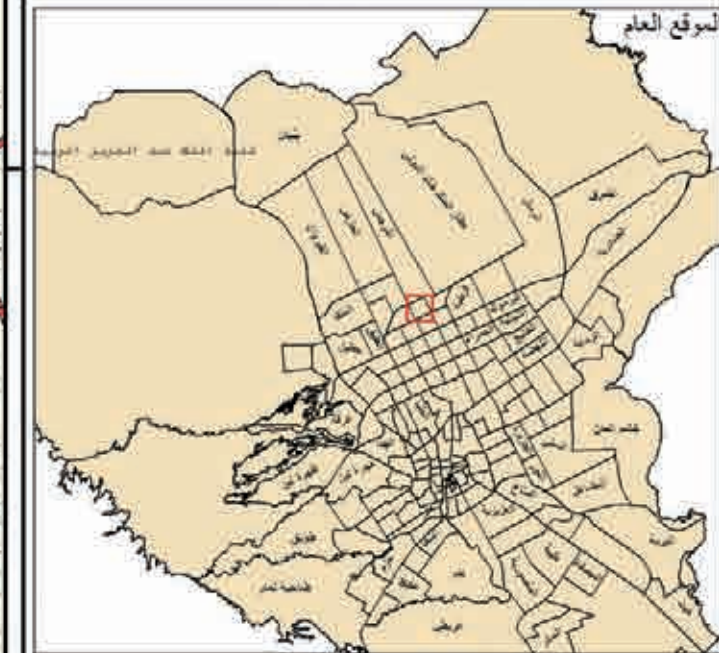
١١٩٠٠٠



الهئية العلية
لتطوير مدينة الرياض

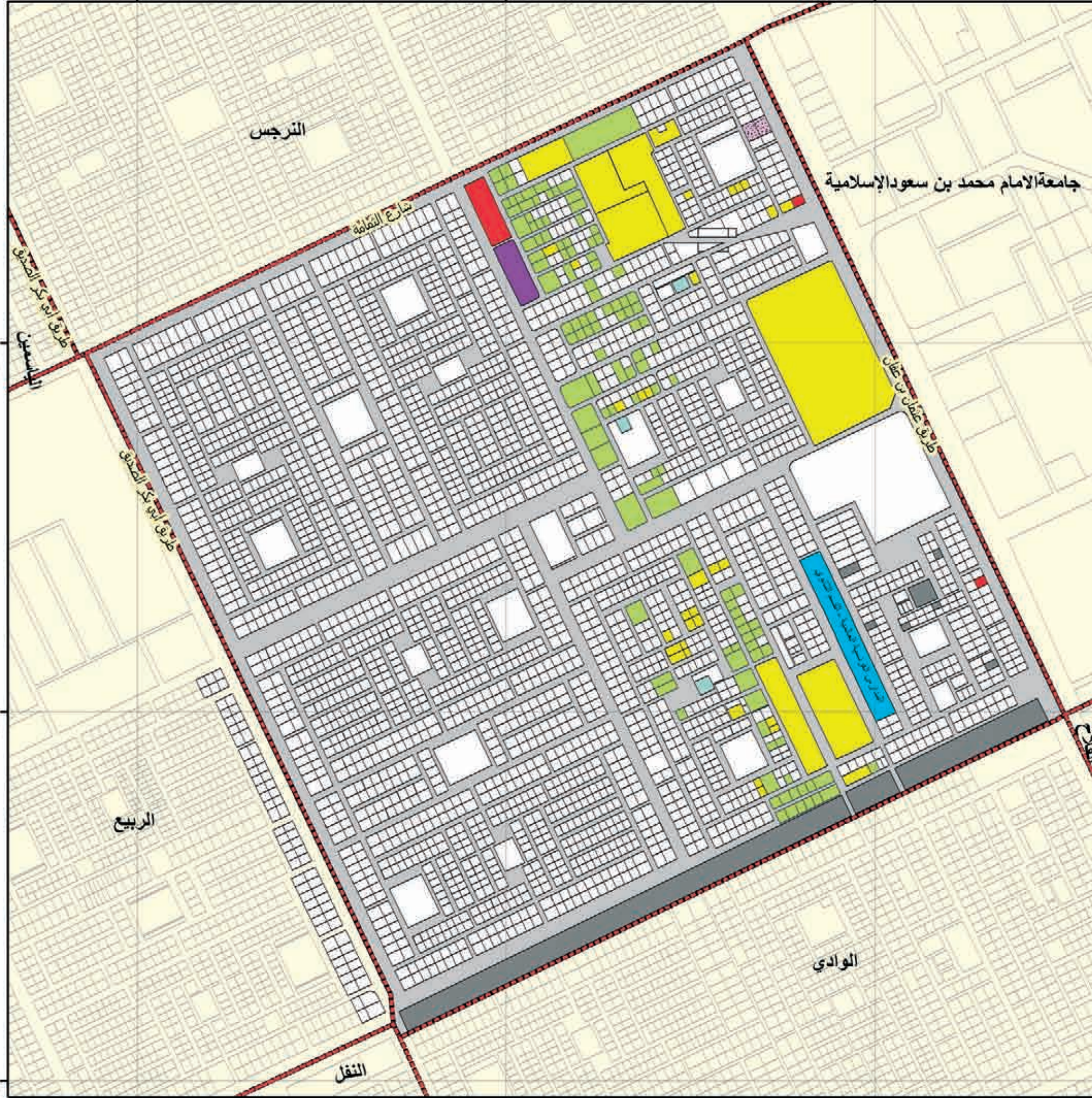
بلدية الشمال		حي الندى	
الاستعمال	الرمز	عدد القطع	المساحة م ^٢
سكني	■	٣٨	٢٥٦٠١٧
صناعي و تعدين	■	١	١٠١٢٤
تخزين و مستودعات	■	٢	٣٣٧٠
مرافق خدمية	■	١٠	١٢٦٧٥٥
تجاري	■	٣	١٢٣٨٥
حكومي	■	٠	٠
مقابر	■	٠	٠
صحي	■	٠	٠
تعليمي	■	١	٢٨٨٦٥
مساجد	■	٣	٤٢٢٧
تروبيحي ثقافي	■	١٢١	١٤٨٦٤١
حدائق	■	٠	٠
زراعي	■	٠	٠
اراضي قضاء	■	٢٨٩١	٢١٥٩٦٨٨
غير معروف	■	٠	٠
الطرق	■	٠	١٣٢٥٧٥٩
الإجمالي	■	٣٠٧٠	٤٠٧٥٨٣١

عدد السكان	٣٩٤٠ نسمة	عدد الوحدات السكنية	٧٩٣ وحدة
الكثافة السكانية	١٠ فرد/هكتار	متوسط حجم الأسرة	٥ أفراد
نسبة التطوير % ٤٧			



مقياس الرسم ١:٥٠٠٠٠
الشمال

إدارة البحوث والدراسات
أطلس استعمالات الأراضي لمدينة الرياض عام ١٤٢٥هـ

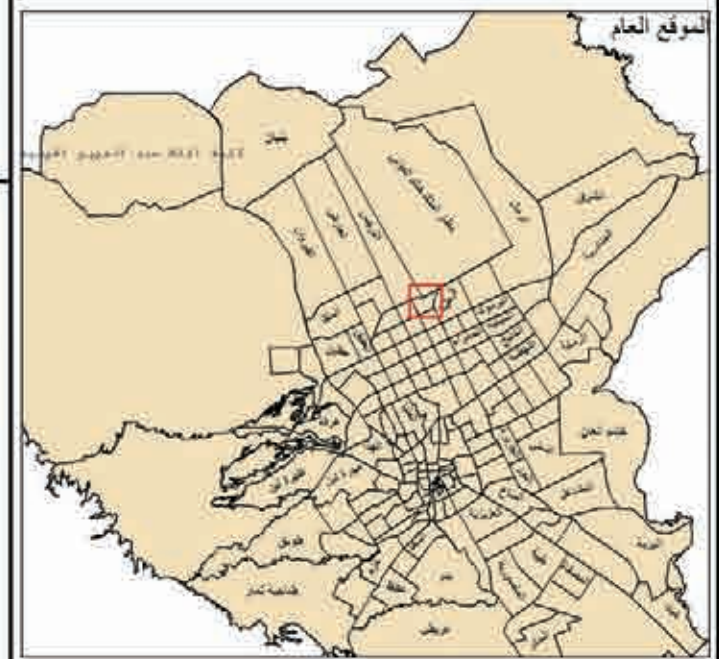




الهئية العلية
لتطوير مدينة الرياض

بلدية الشمال		جامعة الامام محمد بن سعود الإسلامية	
الاستعمال	الرمز	عدد القطع	المساحة م ²
سكني	■	9	541625
صناعي و تعدين	■	0	0
تخزين و مستودعات	■	14	108535
مرافق خدمية	■	13	591583
تجاري	■	0	0
حكومي	■	0	0
مقابر	■	0	0
صحي	■	1	21178
تعليمي	■	26	679300
مساجد	■	1	4191
ترويحوي ثقافي	■	0	0
حدائق	■	8	581223
زراعي	■	1	122051
اراضي فضاء	■	21	456813
غير معروف	■	2	76735
الطرق	■		1252016
الإجمالي	■	96	4481250

عدد السكان	2273 نسمة	عدد الوحدات السكنية	2273 وحدة
الكثافة السكانية	6 فرد/هكتار	متوسط حجم الأسرة	1 أفراد
نسبة التطوير 90 %			



مقياس الرسم 1:10000
الشمال

إدارة البحوث والدراسات
أطلس استعمالات الأراضي لمدينة الرياض عام 1425هـ

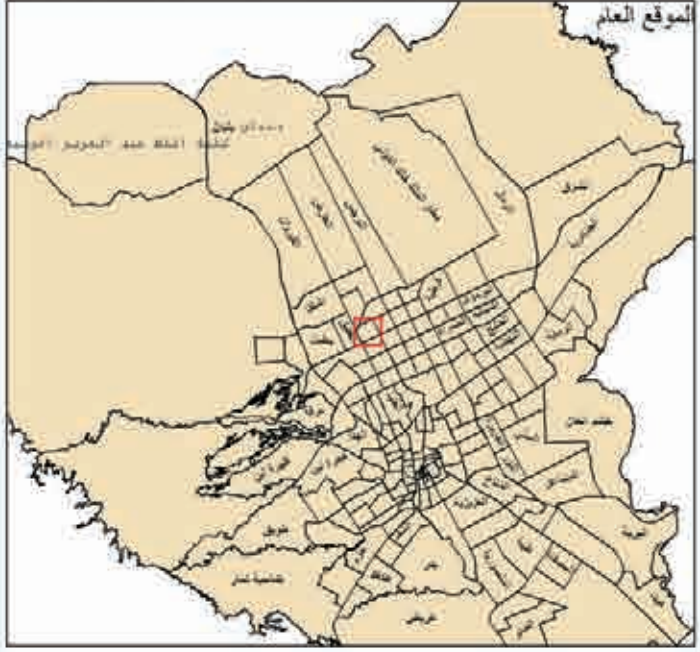




الهيئة العليا
لتطوير مدينة الرياض

بلدية الشمال		حي الغدير	
الاستعمال	الرمز	عدد القطع	المساحة م ²
سكني	[Yellow]	575	762879
صناعي و تعدين	[Purple]	0	0
تخزين و مستودعات	[Dotted]	10	34421
مرافق خدمية	[Grey]	2	5086
تجاري	[Red]	10	60108
حكومي	[Brown]	0	0
مقابر	[Patterned]	0	0
صحي	[Blue]	0	0
تعليمي	[Light Blue]	0	0
مساجد	[Light Green]	9	32670
تروبيحي ثقافي	[Green]	4	16914
حدائق	[Dark Green]	0	0
زراعي	[Dark Green]	1	162051
اراضي فضاء	[White]	865	2086629
غير معروف	[Orange]	93	118452
الطرق	[Grey]		1490472
الإجمالي	[Red Outline]	1068	4607631

عدد السكان	8721 نسمة	عدد الوحدات السكنية	1297 وحدة
الكثافة السكانية	19 فرد/هكتار	متوسط حجم الأسرة	7 أفراد
نسبة التطوير 55 %			



مقياس الرسم 1:5000
شمال

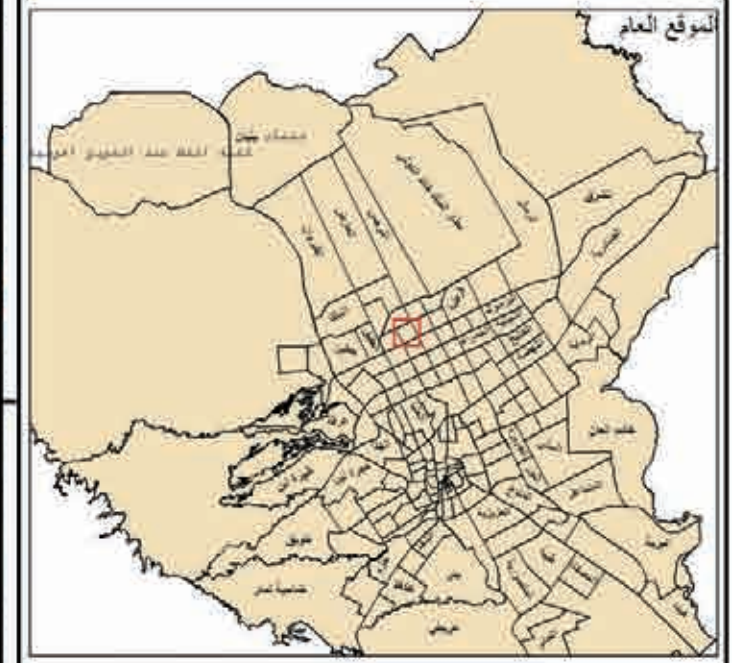
إدارة البحوث والدراسات
أطلس استعمالات الأراضي لمدينة الرياض عام 1425هـ



الهئية العلية
لتطوير مدينة الرياض

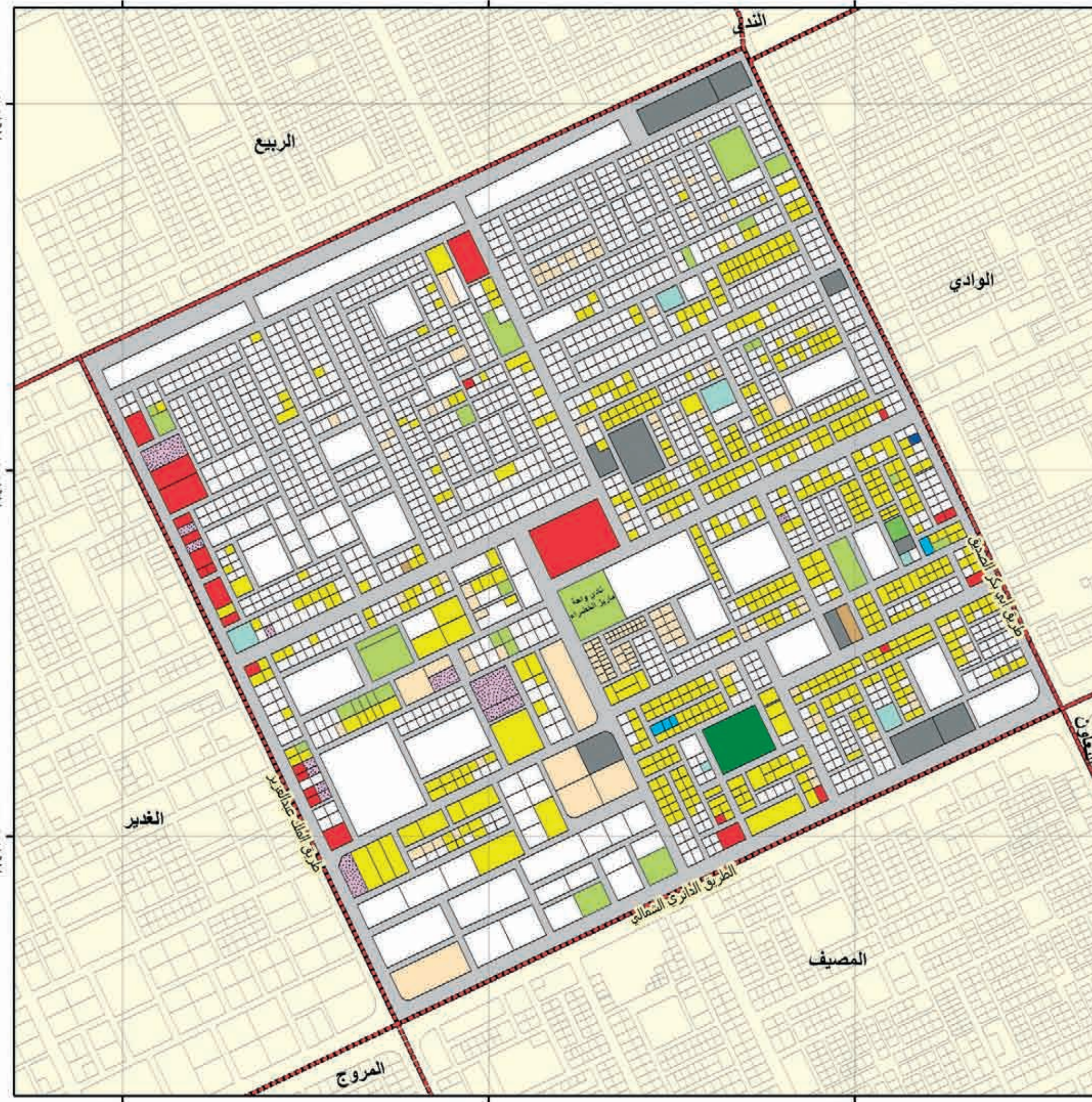
بلدية الشمال		حي النفل	
الاستعمال	الرمز	عدد القطع	المساحة م ²
سكني	■	٥٧٩	٤٩٩٦٨٠
صناعي و تعدين	■	٠	٠
تخزين و مستودعات	■	١٣	٣٥٥٩٣
مرافق خدمية	■	١٠	٧٨٩٢٣
تجاري	■	٢٧	٨٧٢٧٣
حكومي	■	٢	٤٤٠٥
مقابر	■	٠	٠
صحي	■	١	٧٤٢
تعليمي	■	٤	٣٣٨٢
مساجد	■	٦	١٨٥٠٢
ترويحي ثقافي	■	٢٨	١٠٠٦٦٩
حدائق	■	١	٢٩٨٨
زراعي	■	١	٢١٢٨٣
اراضي فضاء	■	١٥٣١	١٦٥١٤٥٤
غير معروف	■	١٢٩	١٤٧٤١٣
الطرق	■		١٣٧٥٧١٢
الإجمالي	■	٢٣٢٢	٤٠٢٨٩١٩

عدد السكان	١١٩١٢ نسمة	عدد الوحدات السكنية	١٩٦٦ وحدة
الكثافة السكانية	٣٠ فرد/هكتار	متوسط حجم الأسرة	٦ أفراد
نسبة التطوير ٥٩%			



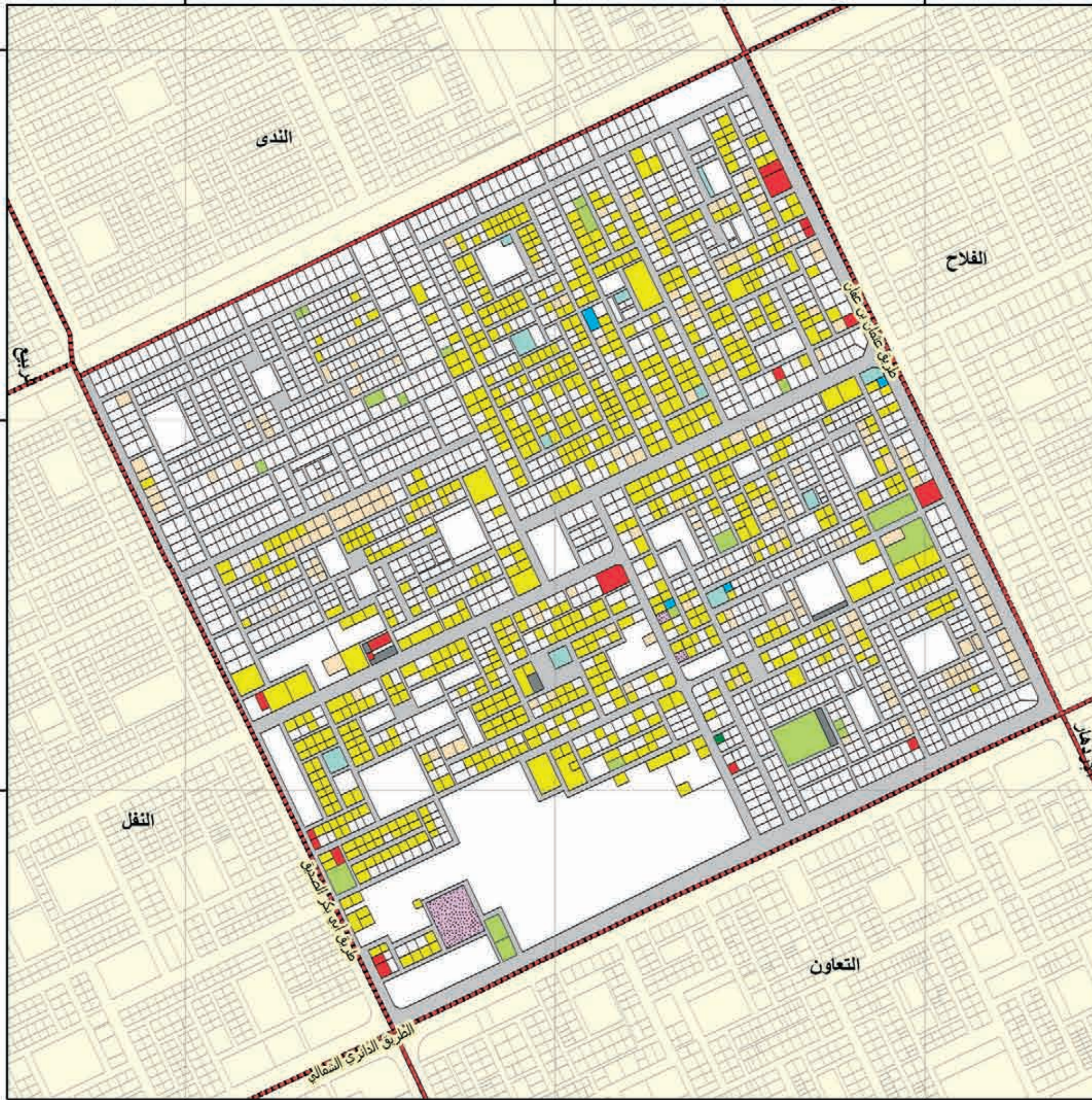
مقياس الرسم ١:٥٠٠٠
الشمال

إدارة البحوث والدراسات
أطلس استعمالات الأراضي لمدينة الرياض عام ١٤٢٥هـ



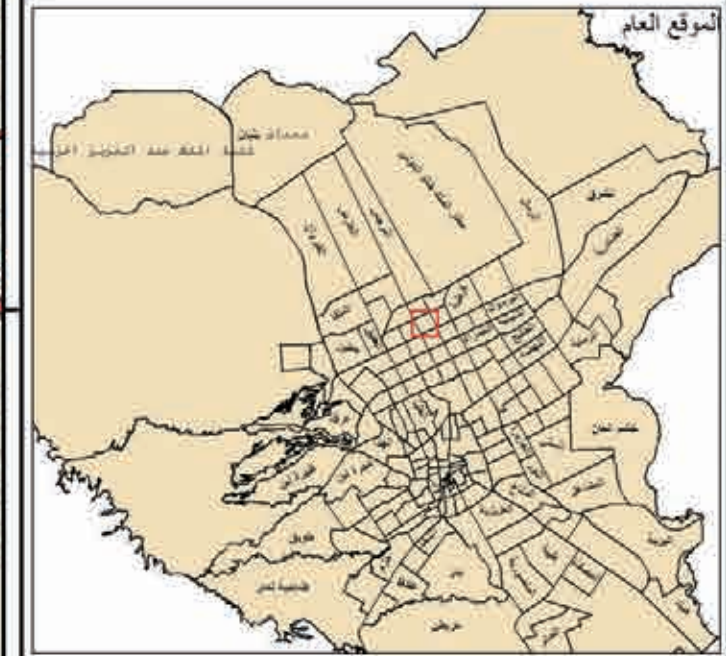


الهئية العلية لتطوير مدينة الرياض



بلدية الشمال		حي الوادي	
الاستعمال	الرمز	عدد القطع	المساحة م ²
سكني		٧٨٥	٦٤٤٣١٢
صناعي و تعدين		٠	٠
تخزين و مستودعات		٣	١٧٢٧٨
مرافق خدمية		٥	٧٠١٧
تجاري		١٨	٢٥٢٠٤
حكومي		٠	٠
مقابر		٠	٠
صحي		٠	٠
تعليمي		٤	٢٥٠٠
مساجد		١١	١٩١٦٦
ترويحي ثقافي		٢٠	٥٣٨٣١
حدائق		٠	٠
زراعي		١	٥٥٣
اراضي فضاء		١٨٠١	١٩٢٧١٠٦
غير معروف		١٨٤	١٣٨٢٢٩
الطرق			١١٧٢٢٤٦
الإجمالي		٢٨٢٢	٤٠٠٨٤٤٢

عدد السكان	٨٧٥٧ نسمة	عدد الوحدات السكنية	٢٦٨١ وحدة
الكثافة السكانية	٢٢ فرد/هكتار	متوسط حجم الأسرة	٣ أفراد
نسبة التطوير % ٥٢			



مقياس الرسم ٠:١ ٠:٢ ٠:٣ ٠:٤ ٠:٥
 الشمال

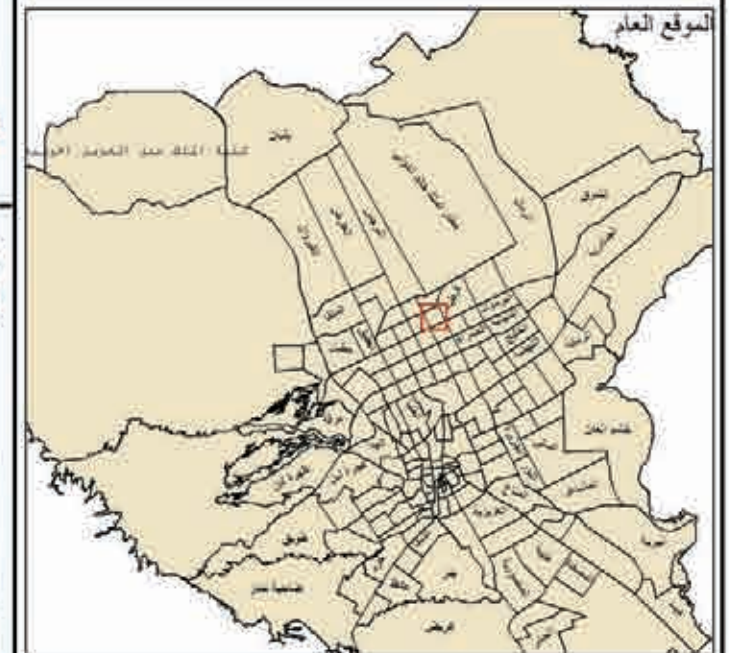
إدارة البحوث والدراسات
 أطلس استعمالات الأراضي لمدينة الرياض عام ١٤٢٥هـ



الهيئة العليا
لتطوير مدينة الرياض

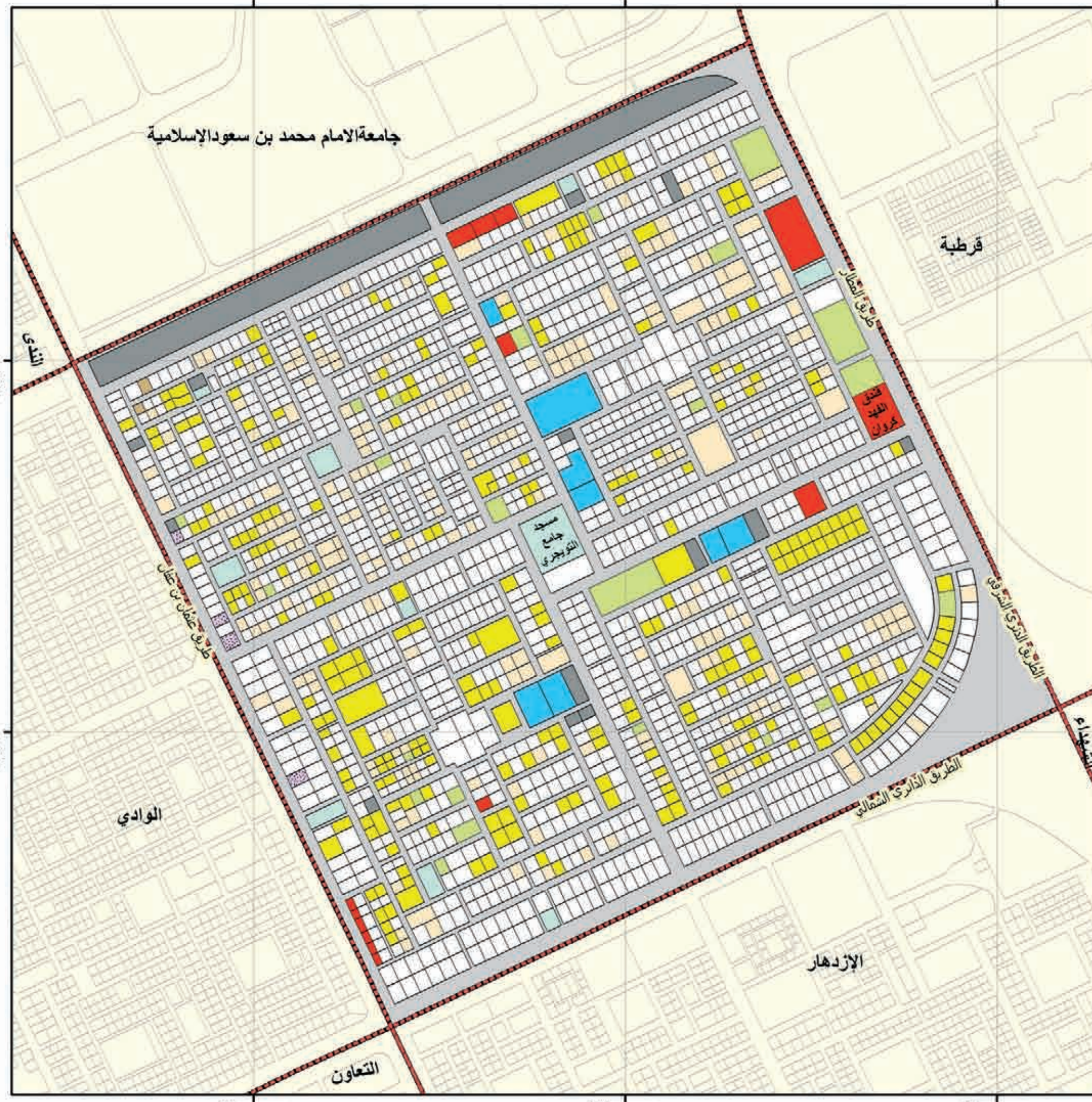
بلدية الشمال		حي الفلاح	
الاستعمال	الرمز	عدد القطع	المساحة م ^٢
سكني	■	٢٦٩	٣٣٧٣١٤
صناعي و تعدين	■	٠	٠
تخزين و مستودعات	■	٤	٥٧٢٦
مرافق خدمية	■	١٥	١٥٩٨٧٨
تجاري	■	١٤	٥١٣٢٠
حكومي	■	٢	١٩١٢
مقابر	■	٠	٠
صحي	■	٠	٠
تعليمي	■	٨	٥٨٥٧٩
مساجد	■	١٠	٤٨٦٢٢
ترويحوي ثقافي	■	٢٣	٨٠٥٧٣
حدائق	■	٠	٠
زراعي	■	٠	٠
اراضي فضاء	■	١٤٤١	١٦٦٠٥٣٥
غير معروف	■	٢٣٥	٢٨٥١٣٩
الطرق	■		١٢٧٠١٤٥
الإجمالي	■	٢٠٢١	٣٩٥٩٧٤٣

عدد السكان	٣٦٥٤ نسمة	عدد الوحدات السكنية	١٢٠٧ وحدة
الكثافة السكانية	٩ فرد/هكتار	متوسط حجم الأسرة	٣ أفراد
نسبة التطوير ٥٨ %			



الموقع العام
شمال
مقياس الرسم
٠ ٠.١ ٠.٢ ٠.٣ ٠.٤

إدارة البحوث والدراسات
أطلس استعمالات الأراضي لمدينة الرياض عام ١٤٢٥هـ



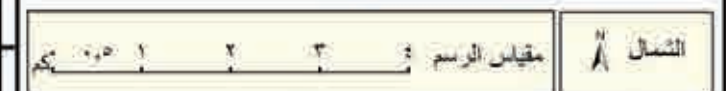
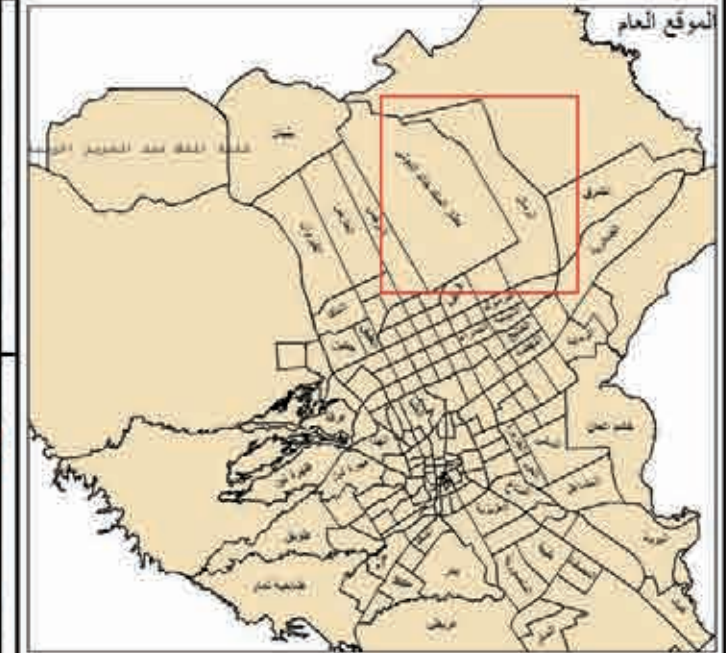


الهئية العلية لتطوير مدينة الرياض

بلدية الروضة حي الرمال

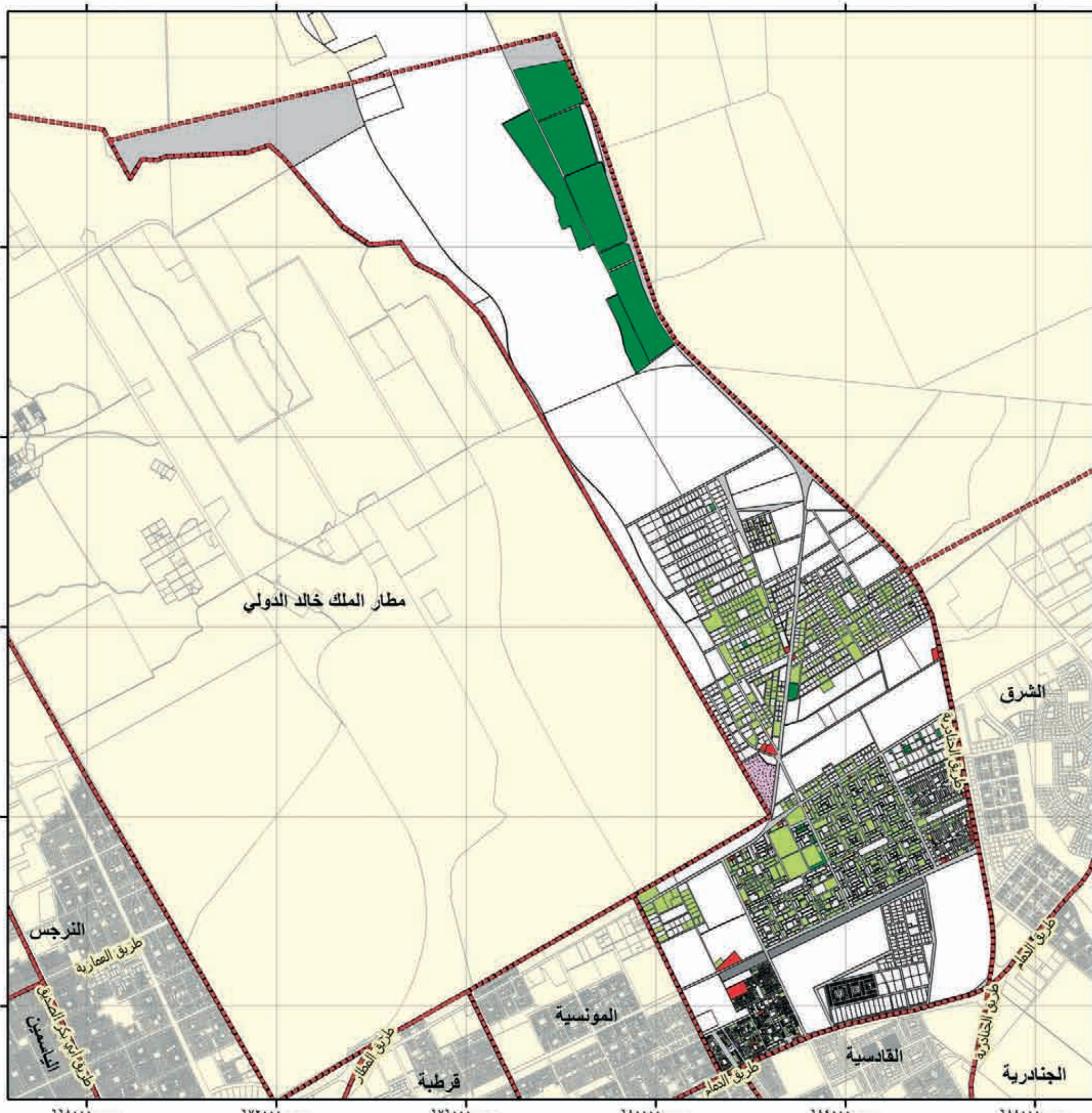
الاستعمال	الرمز	عدد القطع	المساحة م ^٢
سكني	■	١٨	٨٤٢٤٦
صناعي و تعدين	■	١	٧٤٧٥
تخزين و مستودعات	■	٨	٥٢٦٢٥٥
مرافق خدمية	■	٨	٧٩٩٨٦٦
تجاري	■	٤٢	٤٣٨٠٢٨
حكومي	■	٠	٠
مقابر	■	٠	٠
صحي	■	٠	٠
تعليمي	■	٠	٠
مساجد	■	٥	١١١٠٥
ترويحي ثقافي	■	٨٠٨	٧٧٩٦٣٦٦
حدائق	■	٠	٠
زراعي	■	٣٠	٧٠٤٩٣٣٠
اراضي فضاء	■	٣٠٧٤	٩٨٦١٢٧٢٦
غير معروف	■	٥٠	٣٥٩٣٤٠
الطرق	■	٠	١٩٢٠٦٢٠٩
الإجمالي	■	٤٠٤٤	١١٥٠٩٩٣٨٩

عدد السكان	* نسمة	عدد الوحدات السكنية	٢٩٩ وحدة
الكثافة السكانية	* فرد/هكتار	متوسط حجم الأسرة	* أفراد
نسبة التطوير: ١٤ %			



إدارة البحوث والدراسات
أطلس استعمالات الأراضي لمدينة الرياض عام ١٤٢٥هـ

* لم يتم تغطيته ضمن المسح الميداني للأسرة عام ١٤٢٥هـ

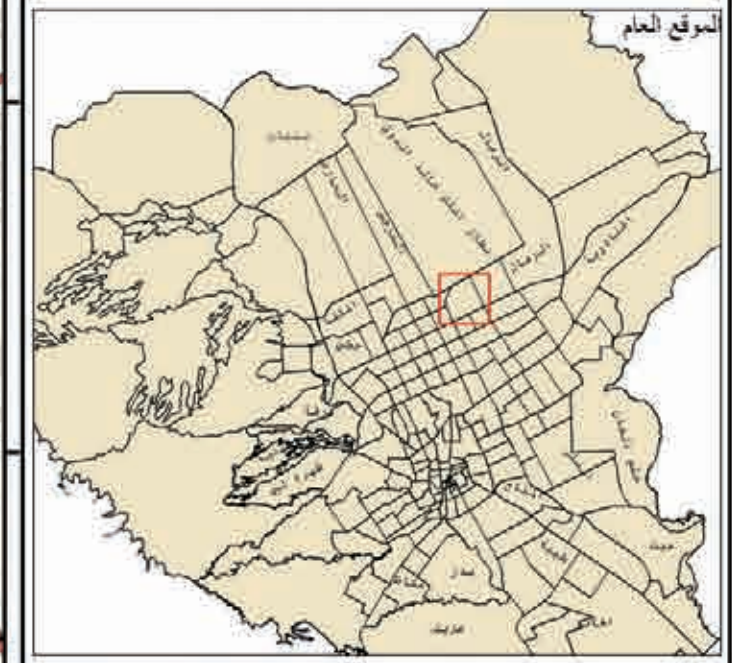




الهئية العلية لتطوير مدينة الرياض

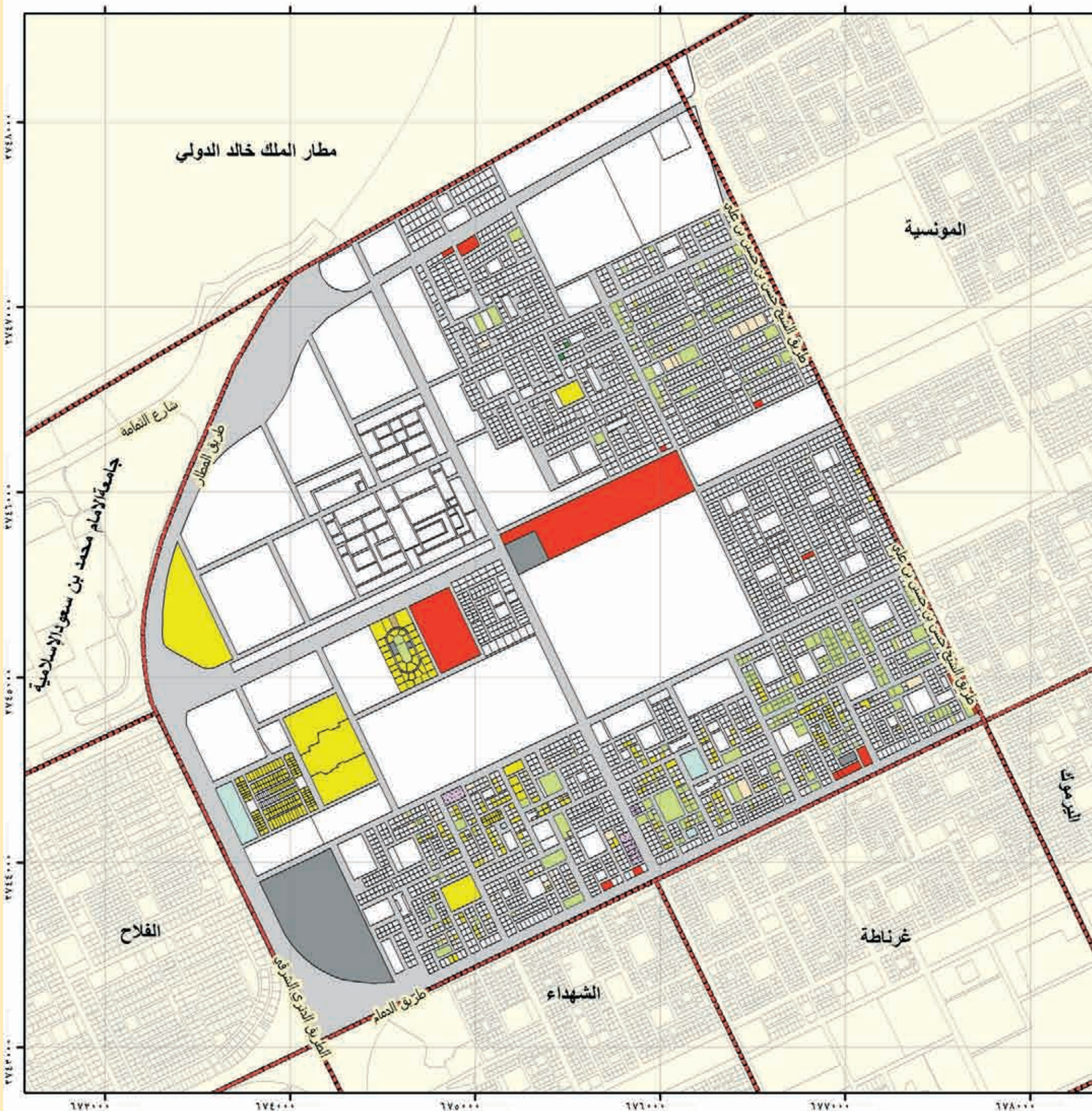
بلدية الروضة		حي قرطبة	
الاستعمال	الرمز	عدد القطع	المساحة م ²
سكني	■	٣٦٩	٦١٥٩١٤
صناعي و تعدين	■	٠	٠
تخزين و مستودعات	■	٥	١٠٧٠٢
مرافق خدمية	■	٧	٣١٩٨١٣
تجاري	■	١٢	٢٢١٥١
حكومي	■	١	٢٣٥٥
مقابر	■	٠	٠
صحي	■	٠	٠
تعليمي	■	٠	٠
مساجد	■	٥	٥١٤٦٩
ترويحي ثقافي	■	٢٢٢	٣٥٠٦٤٧
حدائق	■	٠	٠
زراعي	■	٢	١٤٧١
اراضي قضاء	■	٣٤٦١	٨٣٤٦٥٠٨
غير معروف	■	١١٣	١٠٧٢٦١
الطرق	■		٤١٣٠٢٠١
الإجمالي	■	٤٢٠٨	١٤٣٠٦٣٣٢

عدد السكان	٦٨٤٦ نسمة	عدد الوحدات السكنية	١٨٩٢ وحدة
الكثافة السكانية	٥ فرد/هكتار	متوسط حجم الأسرة	٤ أفراد
نسبة التطوير % ٤٢			



الشمال
مقياس الرسم
١:١٠٠٠٠

إدارة البحوث والدراسات
أطلس استعمالات الأراضي لمدينة الرياض عام ١٤٢٥هـ



١٧٢٠٠٠ ١٧٤٠٠٠ ١٧٥٠٠٠ ١٧٦٠٠٠ ١٧٧٠٠٠ ١٧٨٠٠٠

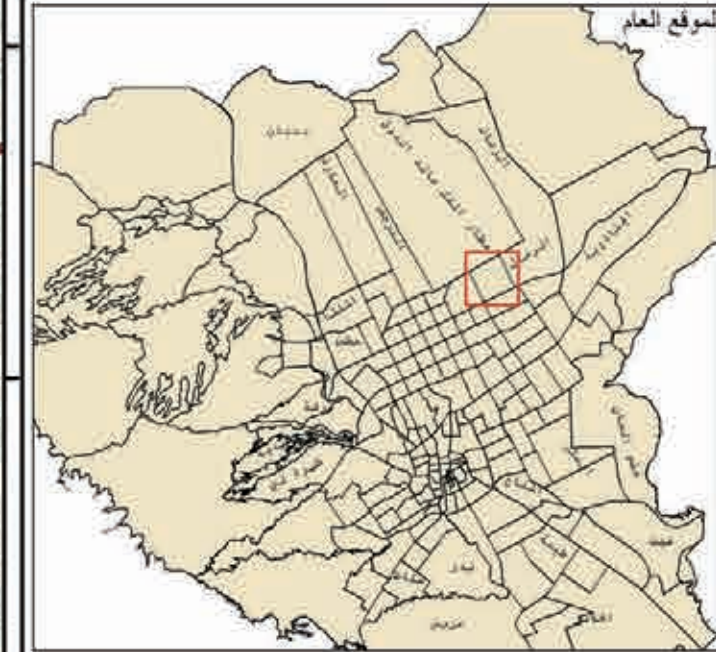


الهئية العلية لتطوير مدينة الرياض



بلدية الروضة		حي المونسية	
الاستعمال	الرمز	عدد القطع	المساحة م ²
سكني	[Yellow]	18	23178
صناعي و تعدين	[Purple]	0	0
تخزين و مستودعات	[Dotted]	5	10702
مرافق خدمية	[Grey]	1	127856
تجاري	[Red]	46	183832
حكومي	[Brown]	0	0
مقابر	[Dotted]	0	0
صحي	[Blue]	0	0
تعليمي	[Light Blue]	0	0
مساجد	[Light Blue]	4	3117
ترويحي ثقافي	[Light Green]	529	2253140
حدائق	[Green]	2	8798
زراعي	[Dark Green]	7	101733
اراضي فضاء	[White]	5820	9078770
غير معروف	[Orange]	16	75464
الطرق	[Grey]		4669027
الإجمالي	[Red]	7498	16535627

عدد السكان	646 نسمة	عدد الوحدات السكنية	220 وحدة
الكثافة السكانية	0 فرد/هكتار	متوسط حجم الأسرة	3 أفراد
نسبة التطوير 45 %			



النسبة	1:10000
مقياس الرسم	1:10000
الشمال	[North Arrow]


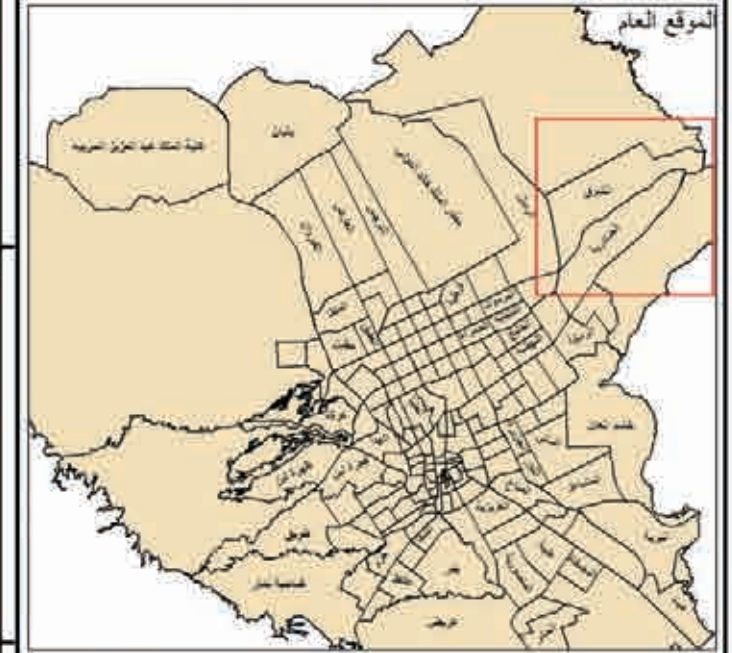
إدارة البحوث والدراسات
أطلس استعمالات الأراضي لمدينة الرياض عام 1425هـ



الهئية العامة
لتطوير مدينة الرياض

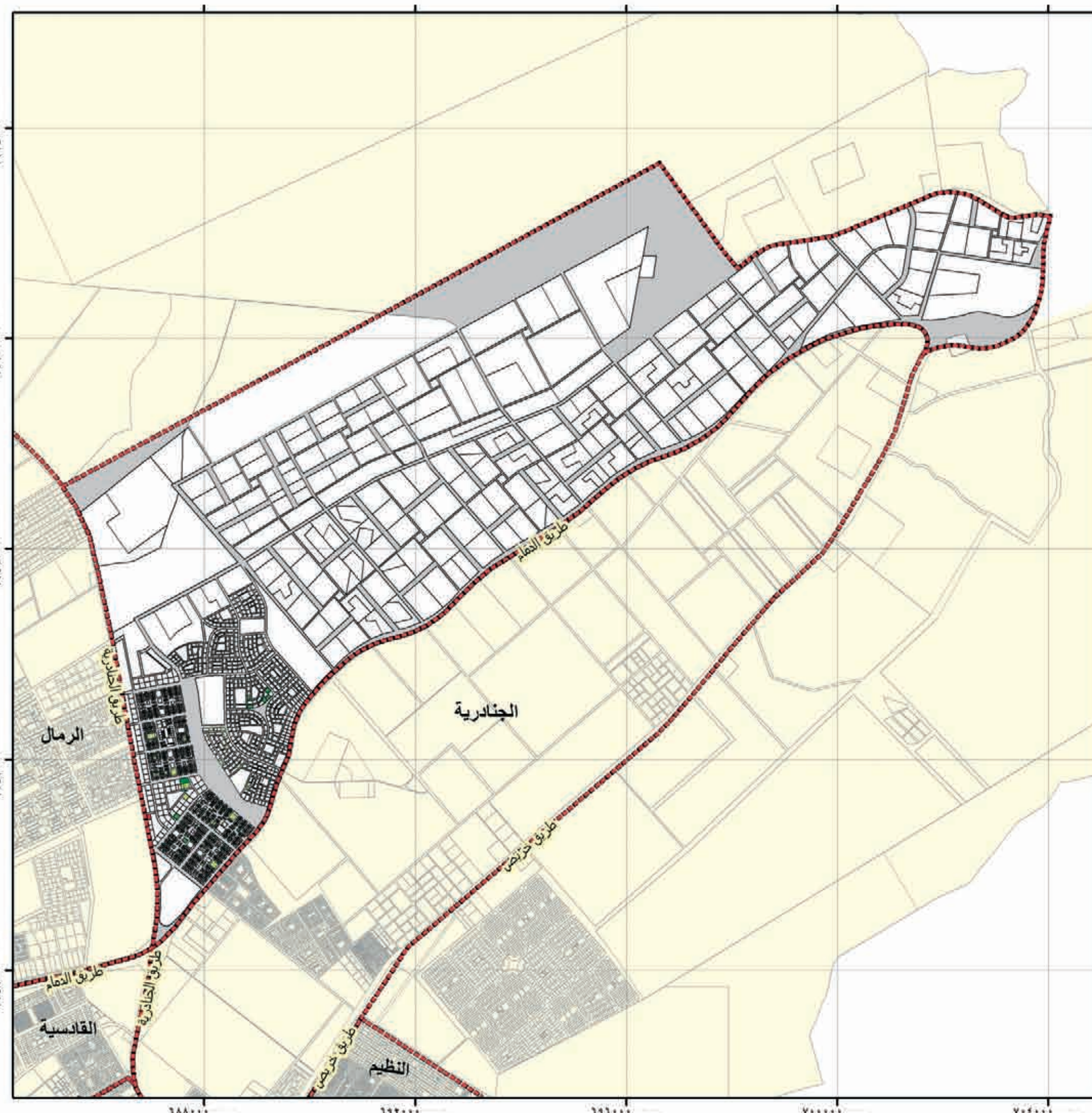
بلدية الروضة		حي الشرق	
الاستعمال	الرمز	عدد القطع	المساحة م ^٢
سكني	[Yellow]	٠	٠
صناعي و تعدين	[Purple]	٠	٠
تخزين و مستودعات	[Dotted]	٠	٠
مرافق خدمية	[Grey]	٠	٠
تجاري	[Red]	١	١٠٦٩٢
حكومي	[Brown]	٠	٠
مقابر	[Dotted]	٠	٠
صحي	[Blue]	٠	٠
تعليمي	[Light Blue]	٠	٠
مساجد	[Light Blue]	٠	٠
ترويحوي ثقافي	[Light Green]	٣٠	١٤١١٧٦
حدائق	[Green]	٠	٠
زراعي	[Dark Green]	٧٠	١١٨٣٥٣
اراضي قضاء	[White]	٢٢٨٦	٦٨٦١١٣٢٧
غير معروف	[Orange]	٠	٠
الطرق	[Grey Line]	٠	٨٣٩٢٠١١٤
الإجمالي	[Red Box]	٢٣٨٧	٩٠٨٠١٦٦٢

عدد السكان	* نسبة	عدد الوحدات السكنية	٢ وحدة
الكثافة السكانية	* فرد/هكتار	متوسط حجم الأسرة	* أفراد
نسبة التطوير % ٢٤			



إدارة البحوث والدراسات
أطلس استعمالات الأراضي لمدينة الرياض عام ١٤٢٥هـ

* لم يتم تغطيته ضمن المسح الميداني للأسرة عام ١٤٢٥هـ



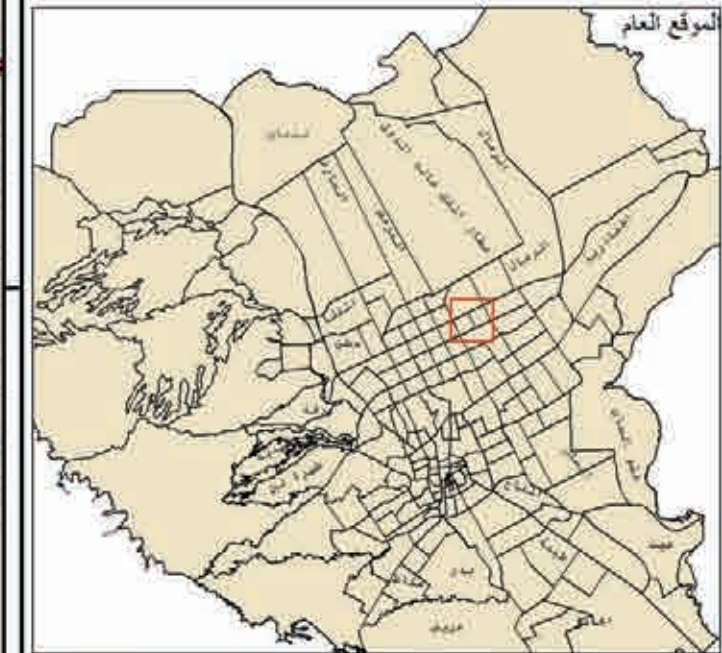


الهئية العلية
لتطوير مدينة الرياض

بلدية الروضة حي غرناطة والشهداء

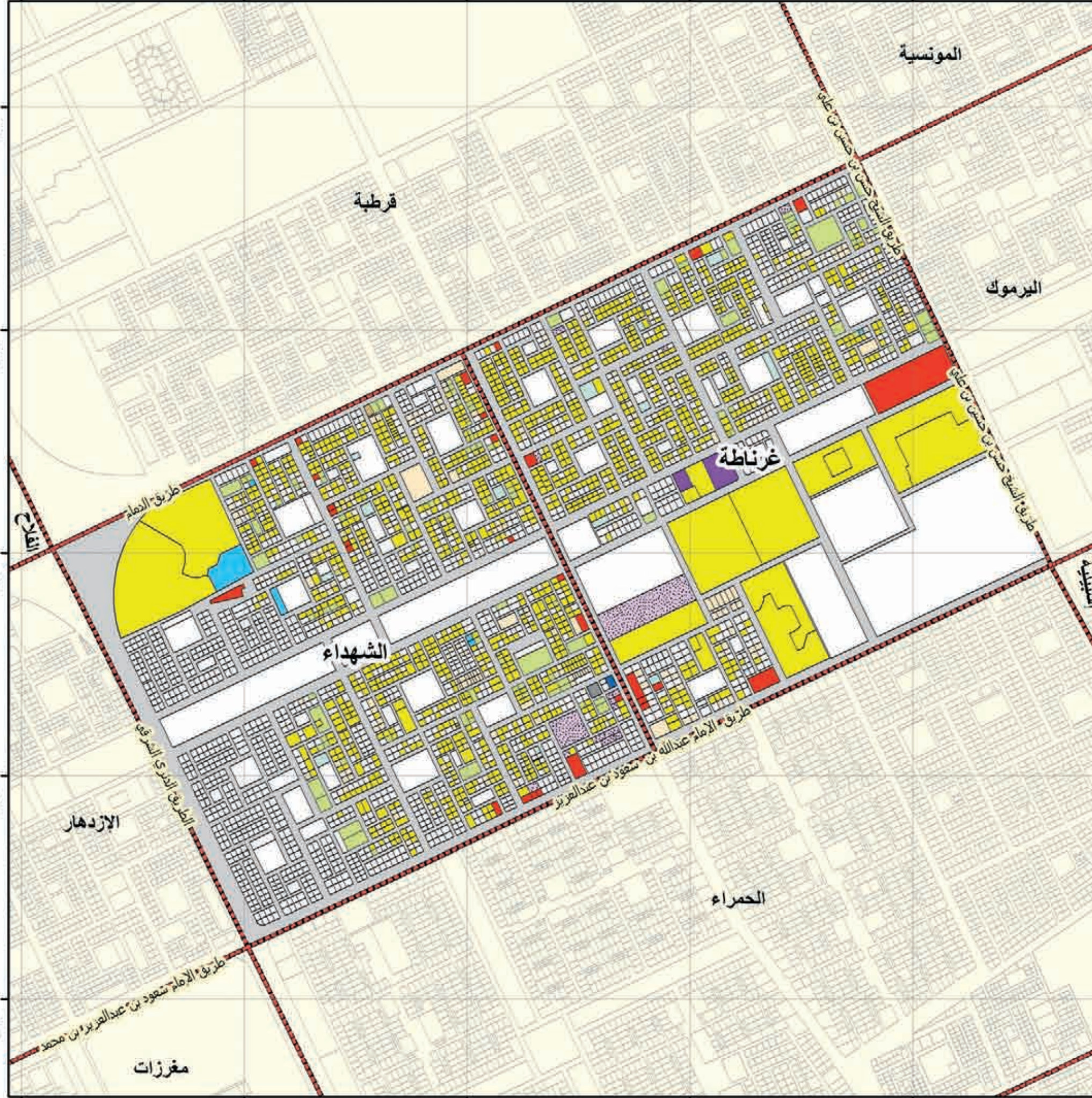
الاستعمال	الرمز	عدد القطع	المساحة م ²
سكني		١٣٤٣	١٨٤٤٦٩٦
صناعي و تعدين		٢	٢٢١٠٦
تخزين و مستودعات		١٦	٩٠٦٦٩
مرافق خدمية		١	٢٩٢٥
تجاري		٣٠	١١٧٤٥٤
حكومي		١	١٥٤٤
مقابر		٠	٠
صحي		١	١٧٥٦
تعليمي		٦	٣٠٨٩٧
مساجد		١٤	٣٠٩٩٧
ترويحي ثقافي		١٠٨	١٨٣٢٨٦
حدائق		٠	٠
زراعي		٠	٠
اراضي فضاء		١٨٤٠	٢٨٠٧٠١٩
غير معروف		٢٨٤	٢٣٣٧١٣
الطرق			٢٦١٨٨٧٢
الإجمالي		٣٦٤٦	٧٩٨٥٩٣٤

عدد السكان	٢٧٦٤٦ نسمة	عدد الوحدات السكنية	٥٩٩٢ وحدة
الكثافة السكانية	٣٥ فرد/هكتار	متوسط حجم الأسرة	٥ افراد
نسبة التطوير ٦٥ %			



الشمال
مقياس الرسم
١:٥٠٠ ١:٢٠٠ ١:٣٠٠ ١:٤٠٠

إدارة البحوث والدراسات
أطلس استعمالات الأراضي لمدينة الرياض عام ١٤٢٥هـ.



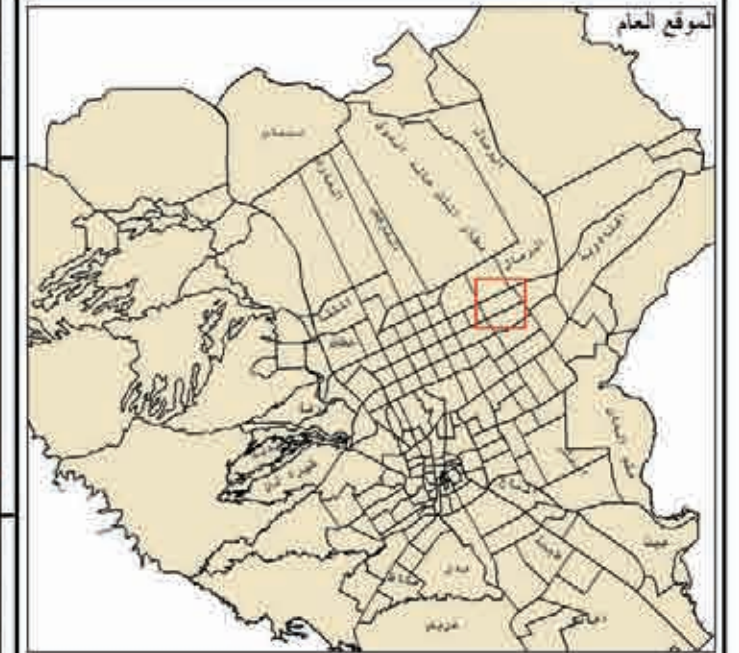


الهئية العلية لتطوير مدينة الرياض

بلدية الروضة حي اليرموك

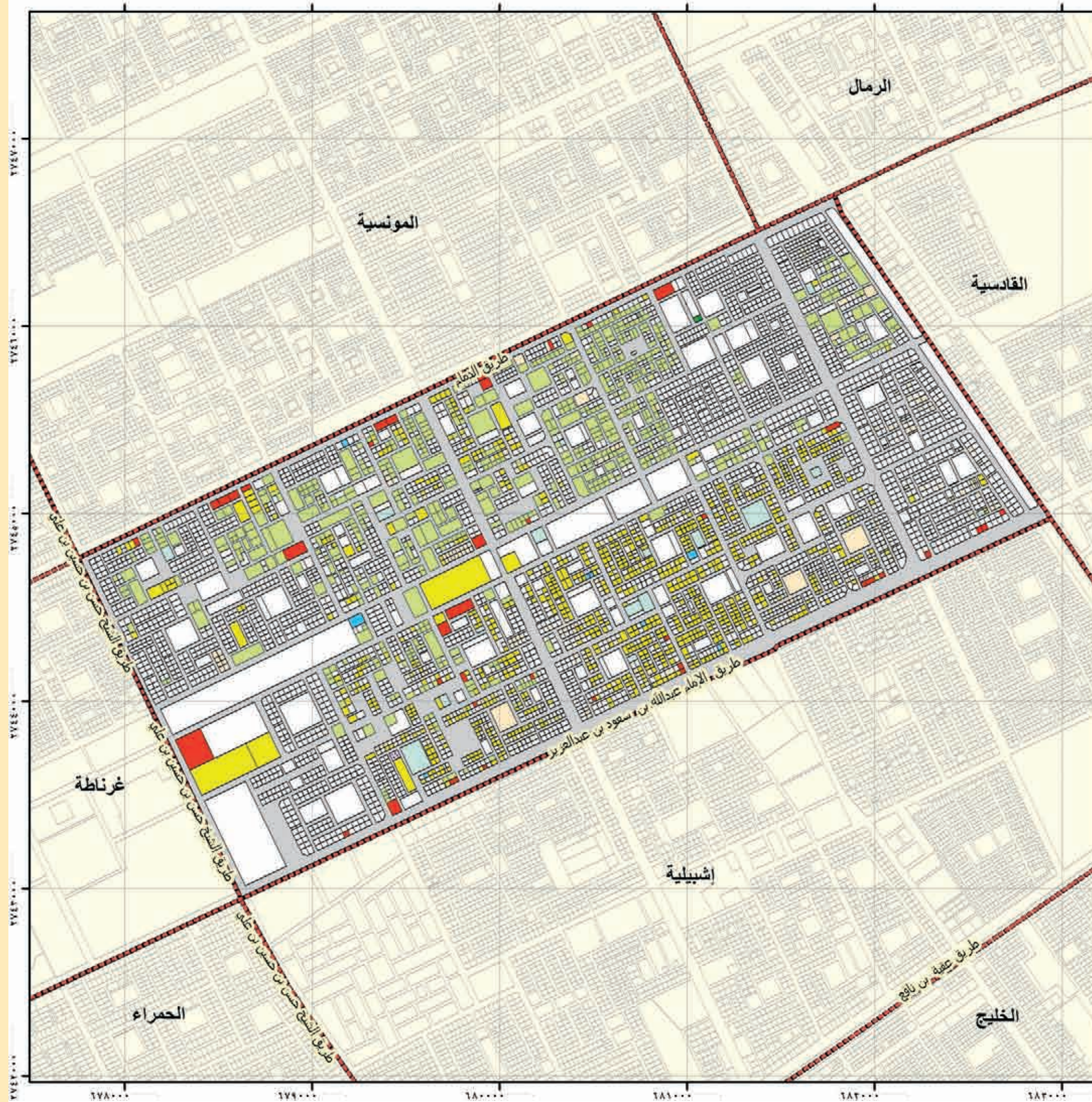
الاستعمال	الرمز	عدد القطع	المساحة م ^٢
سكني	■	٨٠٥	٧١١٨١٣
صناعي و تعدين	■	٠	٠
تخزين و مستودعات	■	٥	٥٢٦٨
مرافق خدمية	■	١	٥٣٥
تجاري	■	٤١	١٠٣٤٠١
حكومي	■	١	٦٢٨
مقابر	■	٠	٠
صحي	■	٠	٠
تعليمي	■	٨	١٠٦٩٩
مساجد	■	٢١	٧٧٧٣١
ترويحي ثقافي	■	٦٠٨	٨٩٠٩٤٤
حدائق	■	٠	٠
زراعي	■	١	١١٩٩
اراضي فضاء	■	٢٣٨٥	٣٧٢٦٣٢٣
غير معروف	■	٢٣١	١٩٨٨٦٨
الطرق	■		٣٦٣٨٥٢٢
الإجمالي	■	٥١٠٧	٩٣٧٥٩٤١

عدد السكان	١٣١٧٨ نسمة	عدد الوحدات السكنية	٢٢٧٩ وحدة
الكثافة السكانية	١٤ فرد/هكتار	متوسط حجم الأسرة	٦ أفراد
نسبة التطوير ٦٠ %			



الشمال
مقياس الرسم
٠ ١٠٠ ٢٠٠ ٣٠٠ ٤٠٠ م

إدارة البحوث والدراسات
أطلس استعمالات الأراضي لمدينة الرياض عام ١٤٢٥هـ

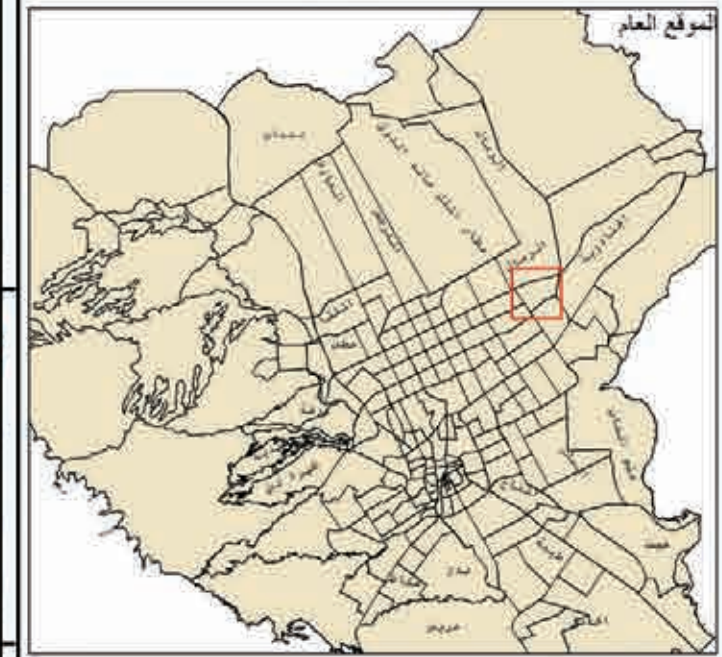




الهئية العلية لتطوير مدينة الرياض

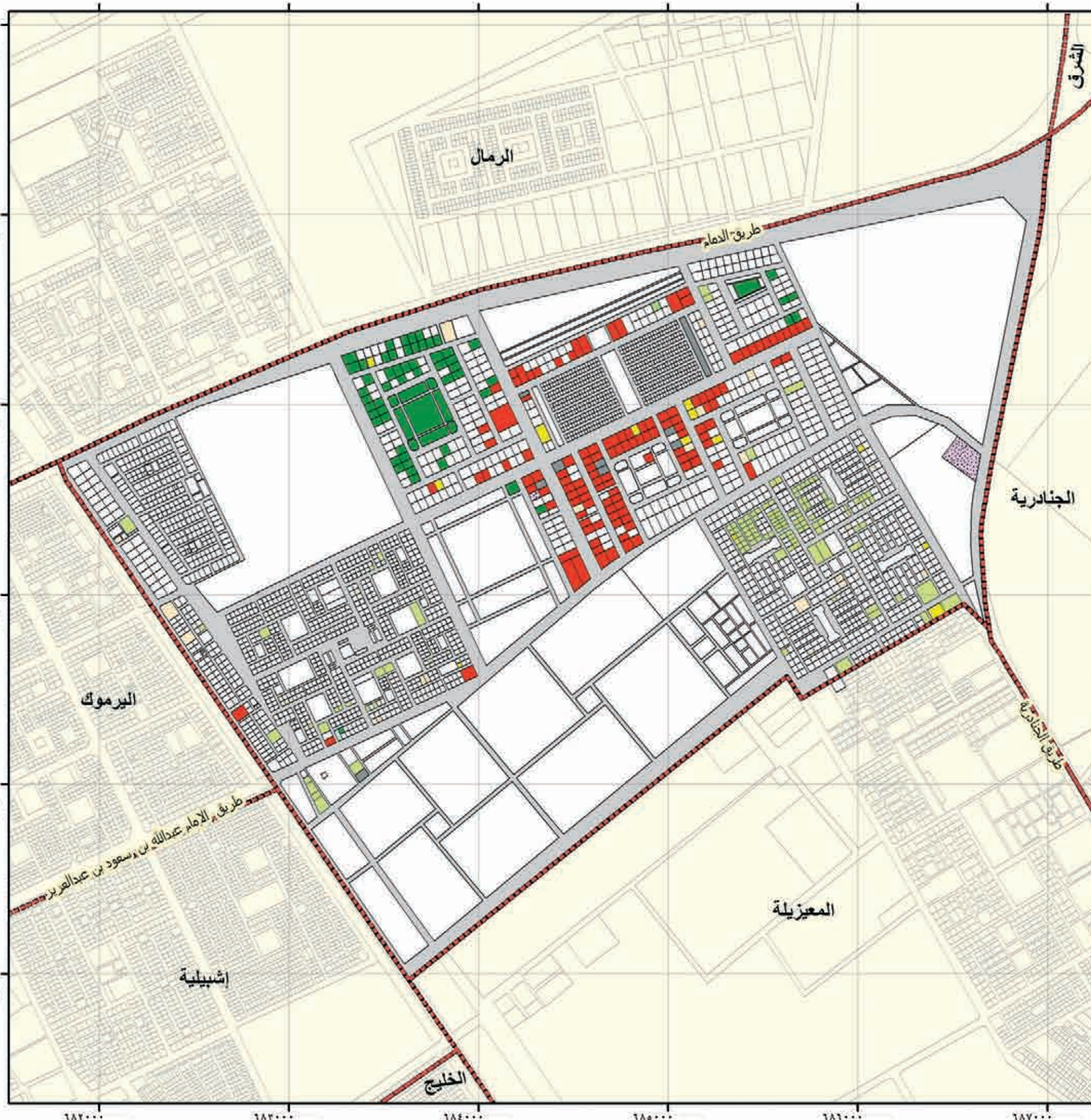
بلدية الروضة		حي القاسية	
الاستعمال	الرمز	عدد القطع	المساحة م ²
سكني		١٣	٢٩٨٨٧
صناعي و تعدين		٠	٠
تخزين و مستودعات		٢	٢٧٠٥٠
مرافق خدمية		٩	٢٨٩٨٦
تجاري		١٢٦	٣٣٩٧٨٧
حكومي		٠	٠
مقابر		٠	٠
صحي		٠	٠
تعليمي		٠	٠
مساحد		١	١٤٦١
ترويحي ثقافي		١٢٦	١٧٧١٠٣
حدائق		١	٢٠٧٨
زراعي		٦٧	٢١١٨٦٢
اراضي فضاء		٢٤٥٣	٧٥٩٣٩٣٧
غير معروف		٣٣	٥٥٥٢٧
الطرق			٣٦٢٠٤٦٥
الإجمالي		٢٨٣١	١٢٠٨٨١٤٣

عدد السكان	٨٨٨ نسمة	عدد الوحدات السكنية	٣٣٧ وحدة
الكثافة السكانية	١ فرد/هكتار	متوسط حجم الأسرة	٣ أفراد
نسبة التطوير % ٣٧			



النسبة مقياس الرسم الشمال

إدارة البحوث والدراسات
أطلس استعمالات الأراضي لمدينة الرياض عام ١٤٢٥هـ

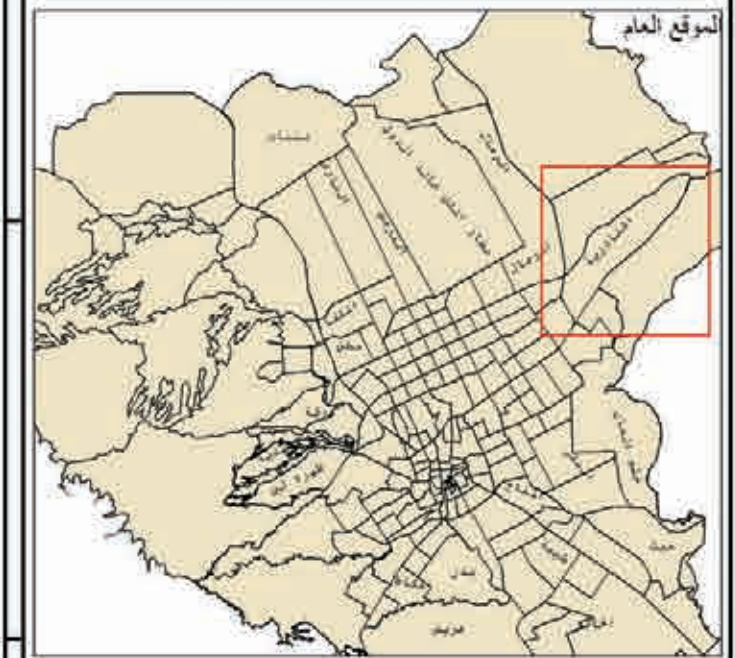




الهئية العلية لتطوير مدينة الرياض

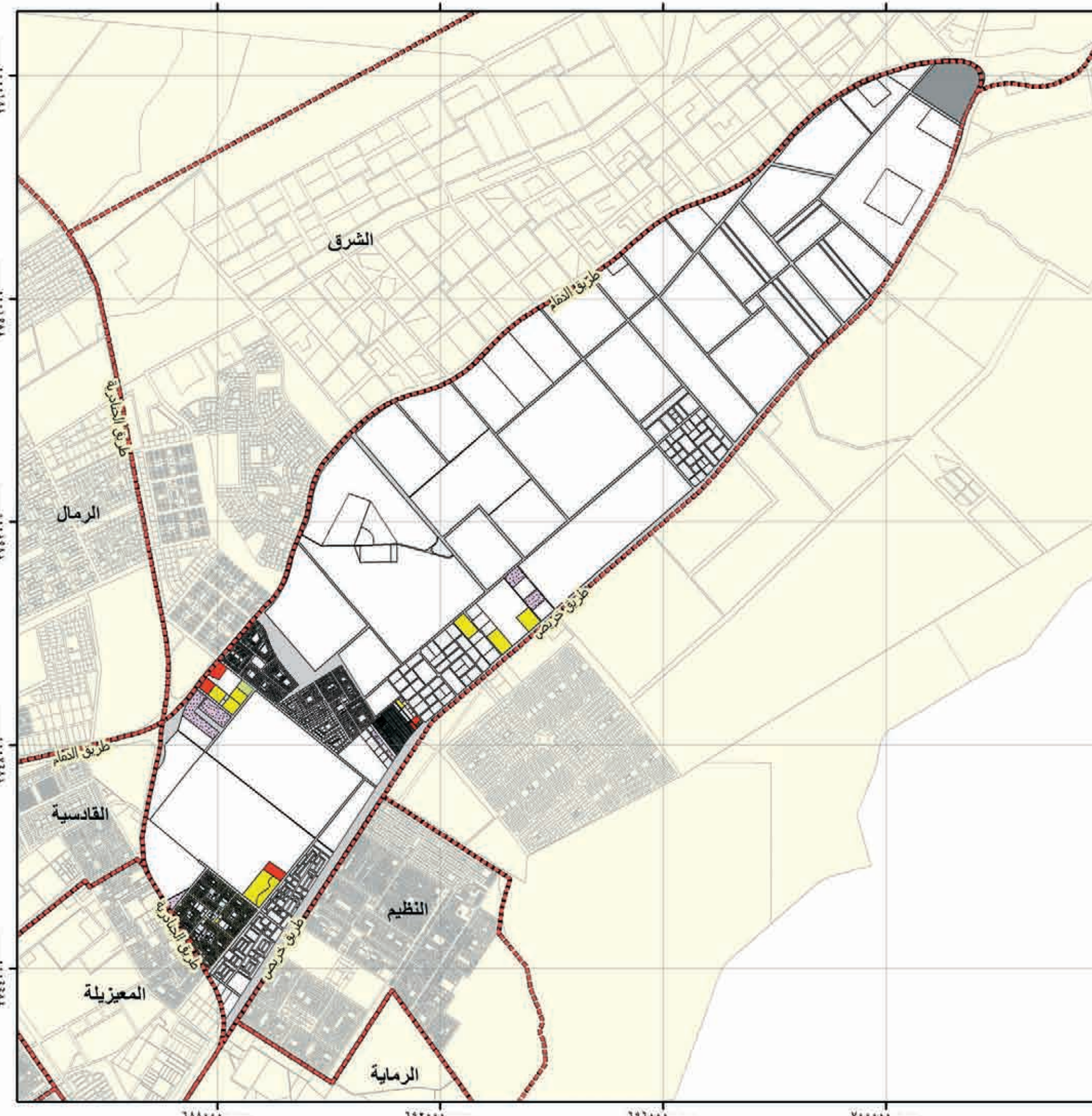
بلدية الروضة		حي الجنادرية	
الاستعمال	الرمز	عدد القطع	المساحة م ²
سكني	■	644	1164979
صناعي و تعدين	■	0	0
تخزين و مستودعات	■	14	586508
مرافق خدمية	■	272	1213377
تجاري	■	24	234641
حكومي	■	0	0
مقابر	■	0	0
صحي	■	0	0
تعليمي	■	4	3230
مساجد	■	7	31791
ترويحي ثقافي	■	26	80491
حدائق	■	0	0
زراعي	■	0	0
اراضي فضاء	■	2010	65232027
غير معروف	■	55	51745
الطرق	■		8909578
الإجمالي	■	3091	77509877

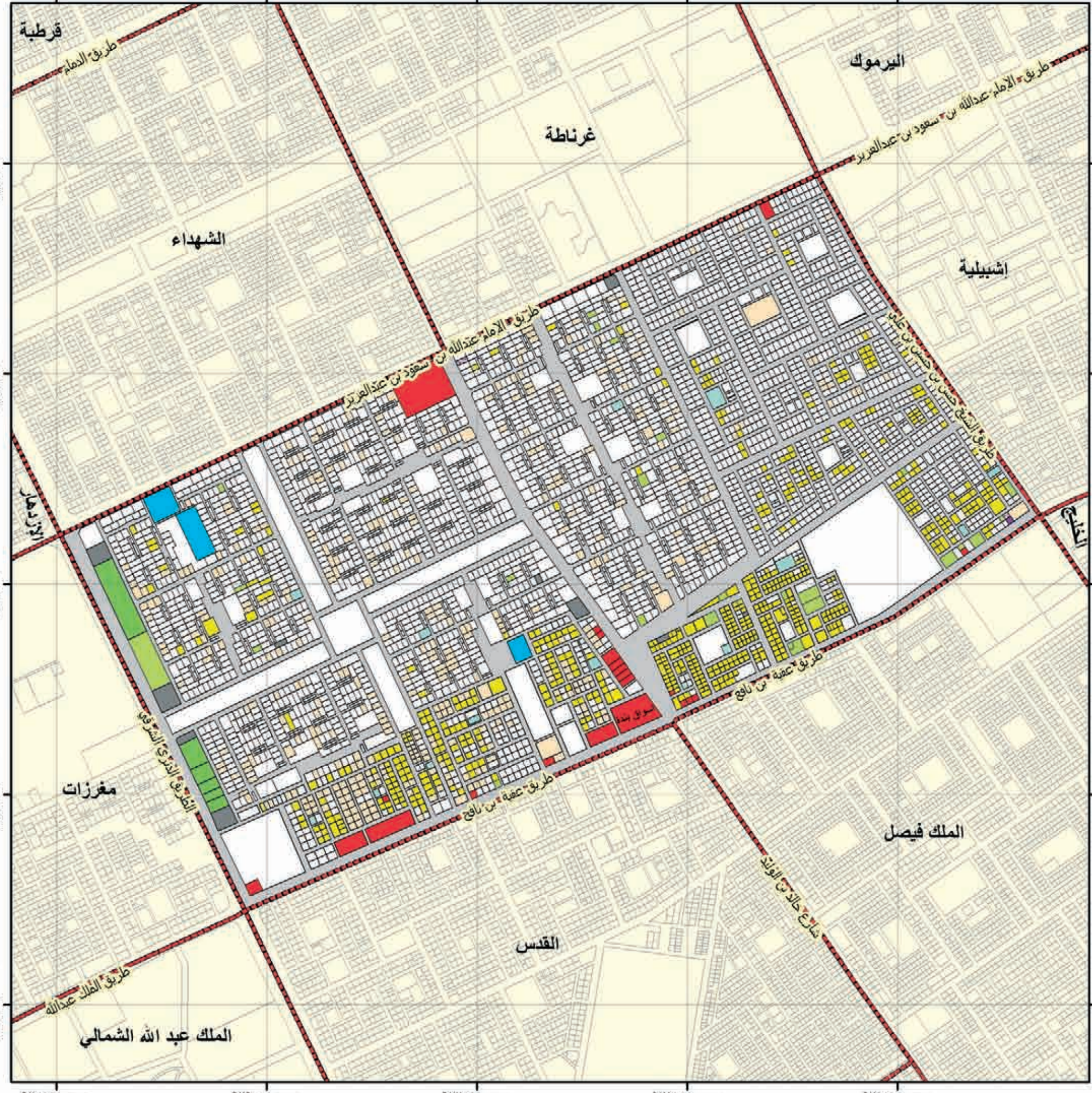
عدد السكان	10828 نسمة	عدد الوحدات السكنية	1410 وحدة
الكثافة السكانية	2 فرد/هكتار	متوسط حجم الأسرة	4.11 فرد
نسبة التطوير 16 %			



الموقع العام	مقياس الرسم	الشمال
--------------	-------------	--------

إدارة البحوث والدراسات
أطلس استعمالات الأراضي لمدينة الرياض عام 1425هـ

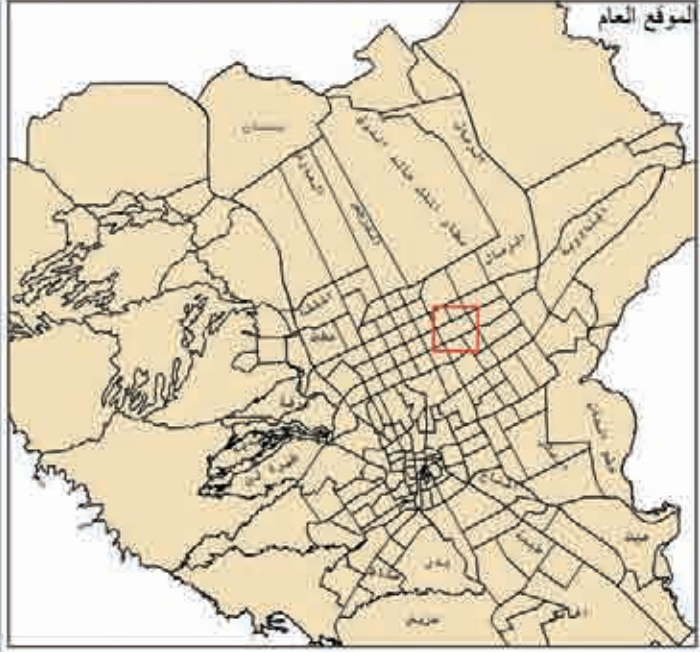




الهئية العلية
لتطوير مدينة الرياض

بلدية الروضة		حي الحمراء	
الاستعمال	الرمز	عدد القطع	المساحة م ²
سكني	[Yellow]	580	503903
صناعي و تعدين	[Purple]	1	835
تخزين و مستودعات	[Dotted]	2	2114
مرافق خدمية	[Grey]	10	46561
تجاري	[Red]	22	144696
حكومي	[Brown]	0	0
مقابر	[Patterned]	0	0
صحي	[Blue]	0	0
تعليمي	[Light Blue]	3	51490
مساجد	[Light Green]	14	32803
ترويحي ثقافي	[Green]	26	75966
حدائق	[Dark Green]	6	72346
زراعي	[Dark Green]	0	0
اراضي فضاء	[White]	3038	4346110
غير معروف	[Orange]	380	477548
الطرق	[Grey]		2536179
الإجمالي	[Red Outline]	4082	8290551

عدد السكان	8780 نسمة	عدد الوحدات السكنية	1300 وحدة
الكثافة السكانية	11 فرد/هكتار	متوسط حجم الأسرة	7 أفراد
نسبة التطوير 48%			



النسبة مقياس الرسم 1:10000
شمال

إدارة البحوث والدراسات
أطلس استعمالات الأراضي لمدينة الرياض عام 1425هـ



الهئية العلية
لتطوير مدينة الرياض

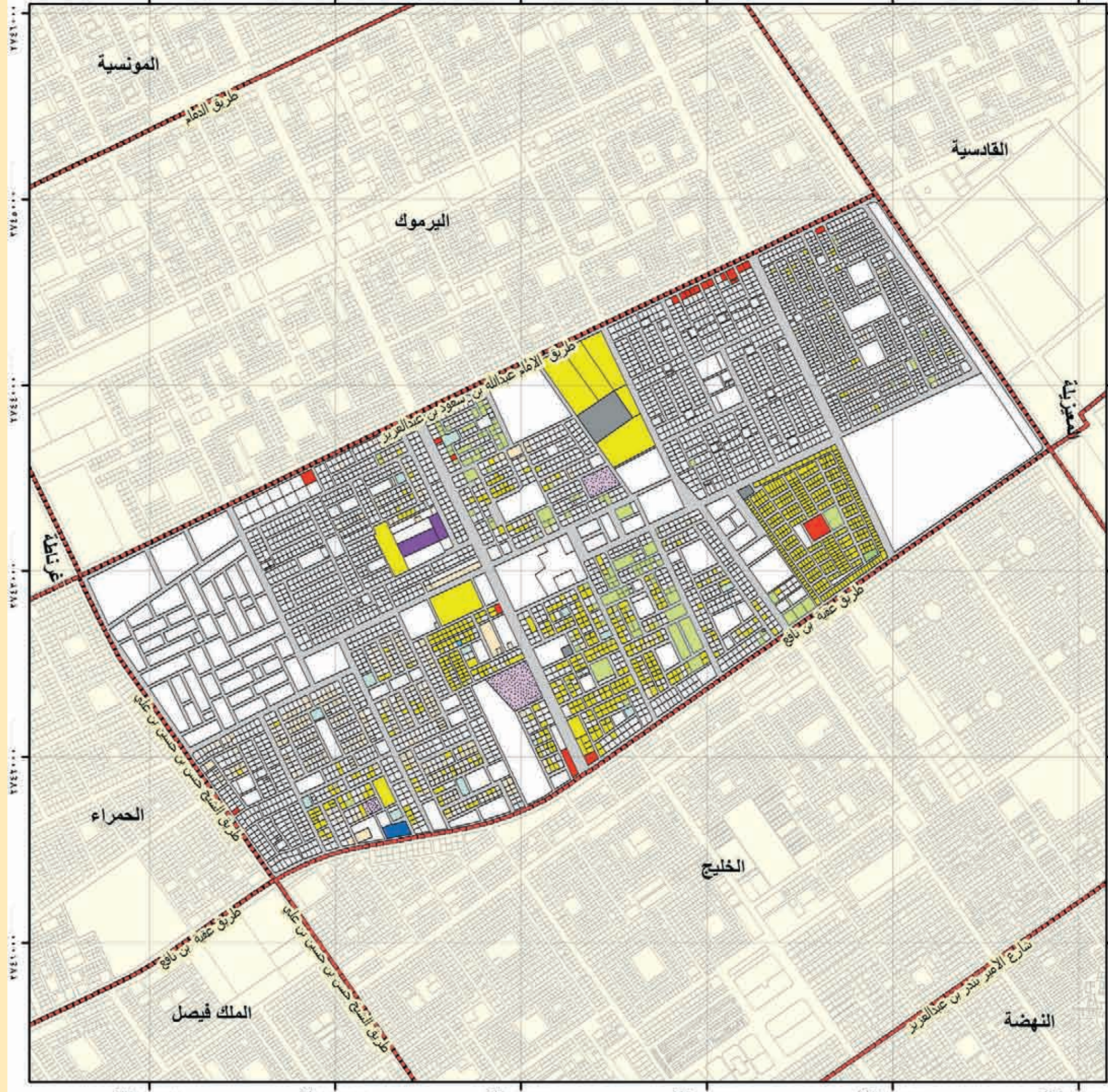
بلدية الروضة		حي اشيلية	
الاستعمال	الرمز	عدد القطع	المساحة م ²
سكني	■	٨٢٥	٨٣٤٨٧١
صناعي و تعدين	■	٢	٢٤٧٩٥
تخزين و مستودعات	■	٦	٧٢١١٢
مرافق خدمية	■	٤	٤٩٥٤٩
تجاري	■	٢١	٤٦٧٧٩
حكومي	■	٠	٠
مقابر	■	٠	٠
صحي	■	١	٩١٦٥
تعليمي	■	١	٧٠٧
مساجد	■	١٥	٣٧١٠٢
تروحي ثقافي	■	١١٥	١٩٤١٢٦
حدائق	■	١	٣٠٥٢
زراعي	■	٠	٠
اراضي فضاء	■	٣٣٧٣	٥٠٣٨٩٢٩
غير معروف	■	٣٠٧	٢٦٤٤٩٣
الطرق	■		٢٨٨١٦١٩
الإجمالي	■	٤٦٧١	٩٤٥٧٢٩٩

عدد السكان	١٢٨٠٨ نسمة	عدد الوحدات السكنية	١٧٠٥ وحدة
الكثافة السكانية	١٤ فرد/هكتار	متوسط حجم الأسرة	٨ أفراد
نسبة التطوير: ٤٧ %			



الشمال
مقياس الرسم
٤٠٠٠٠٠
٣٠٠٠٠٠
٢٠٠٠٠٠
١٠٠٠٠٠
٠

إدارة البحوث والدراسات
أطلس استعمالات الأراضي لمدينة الرياض عام ١٤٢٥هـ



١٧٩٠٠٠ ١٨٠٠٠٠ ١٨١٠٠٠ ١٨٢٠٠٠ ١٨٣٠٠٠ ١٨٤٠٠٠

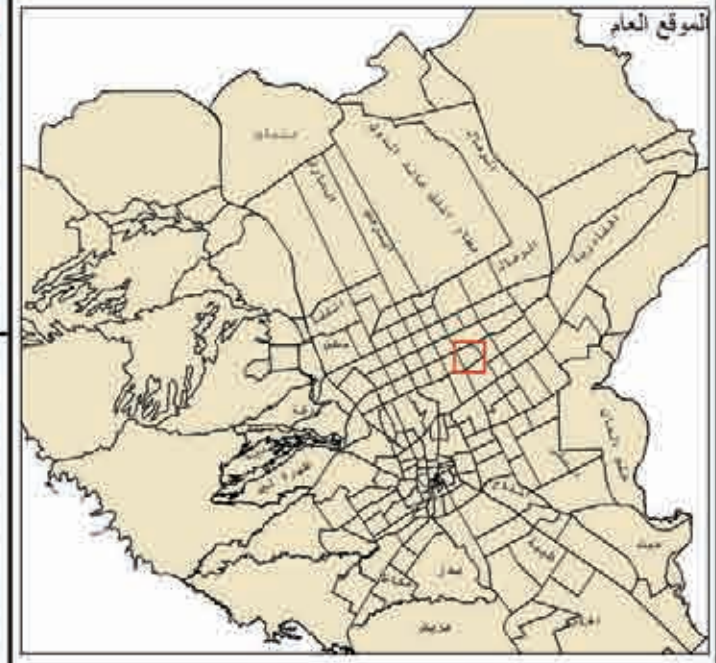


الهئية العلية
لتطوير مدينة الرياض



بلدية الروضة		حي القدس	
الاستعمال	الرمز	عدد القطع	المساحة م ²
سكني	■	2529	1967222
صناعي و تعدين	■	0	0
تخزين و مستودعات	■	8	8234
مرافق خدمية	■	8	23911
تجاري	■	124	124669
حكومي	■	2	2047
مقابر	■	0	0
صحي	■	2	4093
تعليمي	■	35	89698
مساح	■	31	87124
ترويحي ثقافي	■	7	23092
حدائق	■	5	21475
زراعي	■	0	0
اراضي قضاء	■	278	1135547
غير معروف	■	75	81298
الطرق	■		1649531
الإجمالي	■	3207	5218551

عدد السكان	41615 نسمة	عدد الوحدات السكنية	6688 وحدة
الكثافة السكانية	179 فرد/هكتار	متوسط حجم الأسرة	6 أفراد
نسبة التطوير 78 %			



النموذج العام
مقياس الرسم
الشمال

إدارة البحوث والدراسات
أطلس استعمالات الأراضي لمدينة الرياض عام 1425هـ



الهئية العلية لتطوير مدينة الرياض

بلدية الروضة حي الملك فيصل

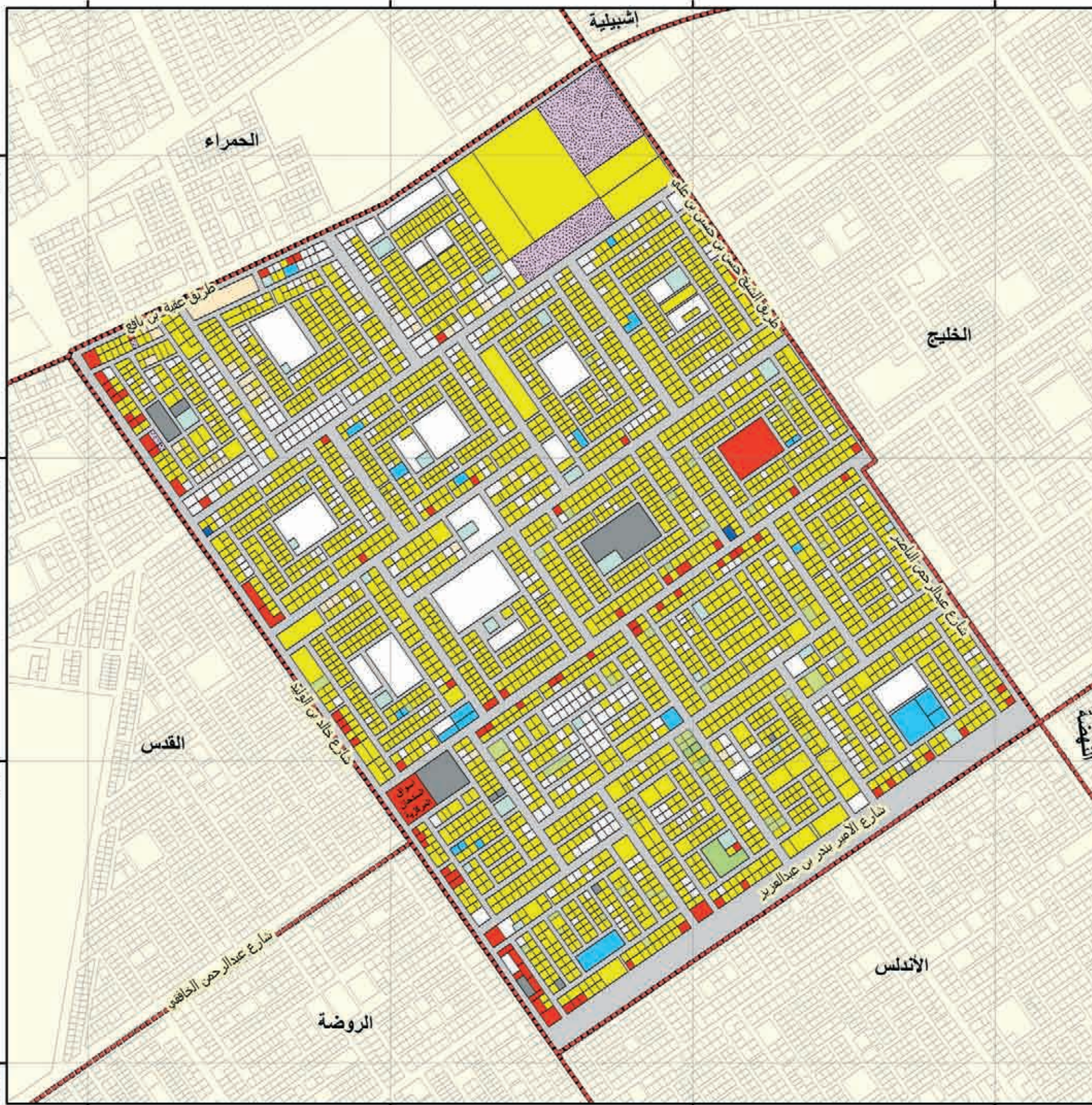
الاستعمال	الرمز	عدد القطع	المساحة م ^٢
سكني	■	٣٠٥٦	٢٣٧٩٦٨٧
صناعي و تعدين	■	٠	٠
تخزين و مستودعات	■	٥	١٠٤٨٤٤
مرافق خدمية	■	١٢	٦٠١٩٣
تجاري	■	٨٩	١٢٤٦٩٩
حكومي	■	٠	٠
مقابر	■	٠	٠
صحي	■	٢	١٩٧٧
تعليمي	■	٢٣	٥٥١٨٧
مساجد	■	٢٨	٥٢٣٧٠
ترويحي ثقافي	■	٤٨	٤٢٨٨٢
حدائق	■	٤	١٢٠٤٩
زراعي	■	٠	٠
اراضي فضاء	■	٤٦٠	٦٠٠٧٦٠
غير معروف	■	٦٠	٥٥٩١٠
الطرق	■		١٨١٨٣٧٨
الإجمالي	■	٣٧٨٧	٥٣٠٨٩٣٦

عدد السكان	٤٨٣٢٠ نسمة	عدد الوحدات السكنية	٧٩٦٢ وحدة
الكثافة السكانية	٩٤ فرد/هكتار	متوسط حجم الأسرة	٦ أفراد
نسبة التطوير % ٨٩			



الموقع العام
مقياس الرسم
الشمال

إدارة البحوث والدراسات
أطلس استعمالات الأراضي لمدينة الرياض عام ١٤٢٥هـ





الهئية العلية لتطوير مدينة الرياض

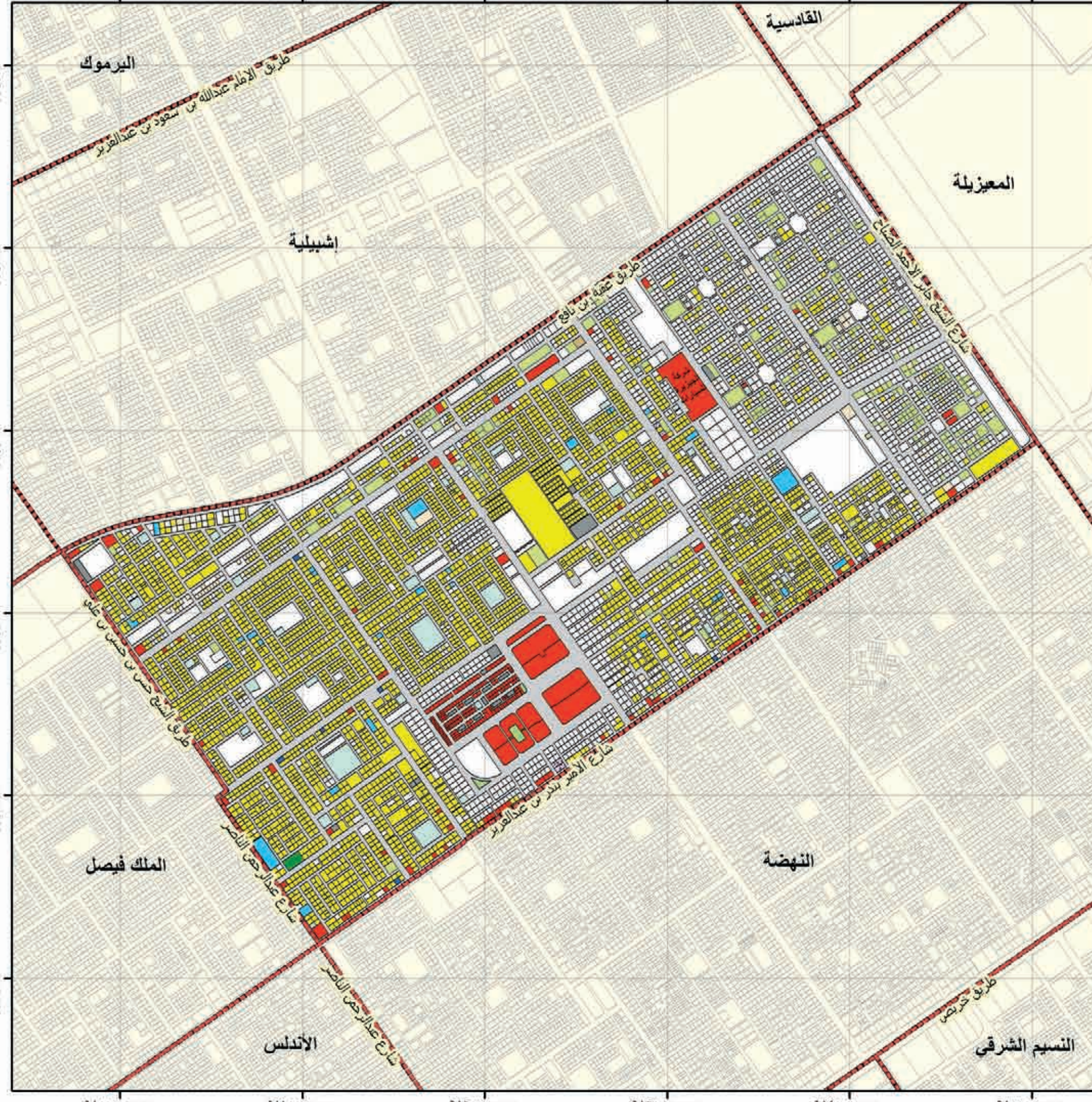
بلدية الروضة		حي الخليج	
الاستعمال	الرمز	عدد القطع	المساحة م ²
سكني		٤٠٨٩	٣٠٢٩٤٥٥
صناعي و تعدين		٠	٠
تخزين و مستودعات		١٢	١٠٩٠٤
مرافق خدمية		٢٤	٤٠١٢٨
تجاري		٢٨٩	٣٨٧٩١٢
حكومي		١	٢٨٣٥
مقابر		٠	٠
صحي		٦	٤٨٢١
تعليمي		٢٩	٦٧١١١
مساجد		٤٣	١٤٥٩٧٨
تروحيقي ثقافي		٢٤٥	٣١٦٤٥٧
حدائق		٣	٨٦٤٤
زراعي		١	٦٤٣٤
اراضي فضاء		٢٢٠٨	٢٧٢١٨١٧
غير معروف		٢٠٢	١٦٤٠٦٠
الطرق			٣٦٠٤٣١٢
الإجمالي		٧١٥٢	١٠٥١٠٨٦٨

عدد السكان	٧٥٤٢١ نسمة	عدد الوحدات السكنية	١٠٧٥٢ وحدة
الكثافة السكانية	٧٣ فرد/هكتار	متوسط حجم الأسرة	٧ أفراد
نسبة التطوير % ٧٤			



مقياس الرسم	١:٢٠,٠٠٠
الشمال	

إدارة البحوث والدراسات
أطلس استعمالات الأراضي لمدينة الرياض عام ١٤٢٥هـ

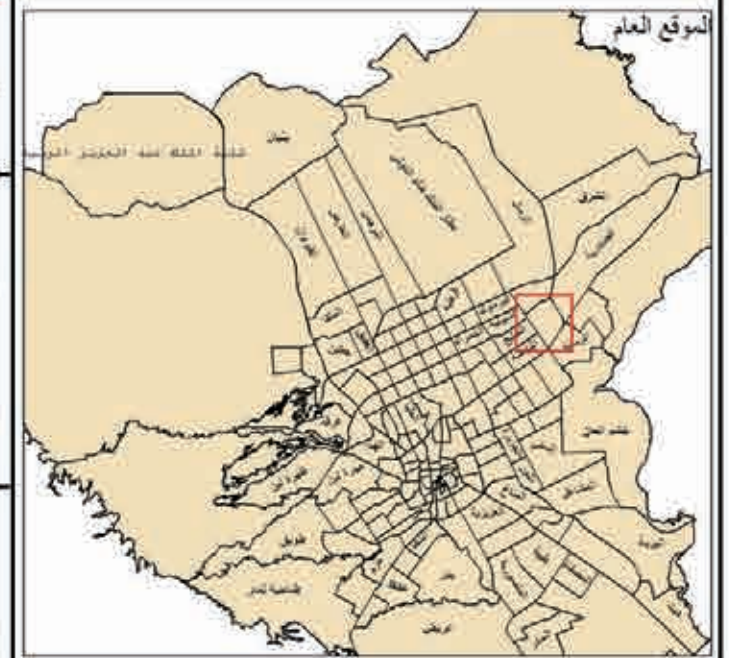




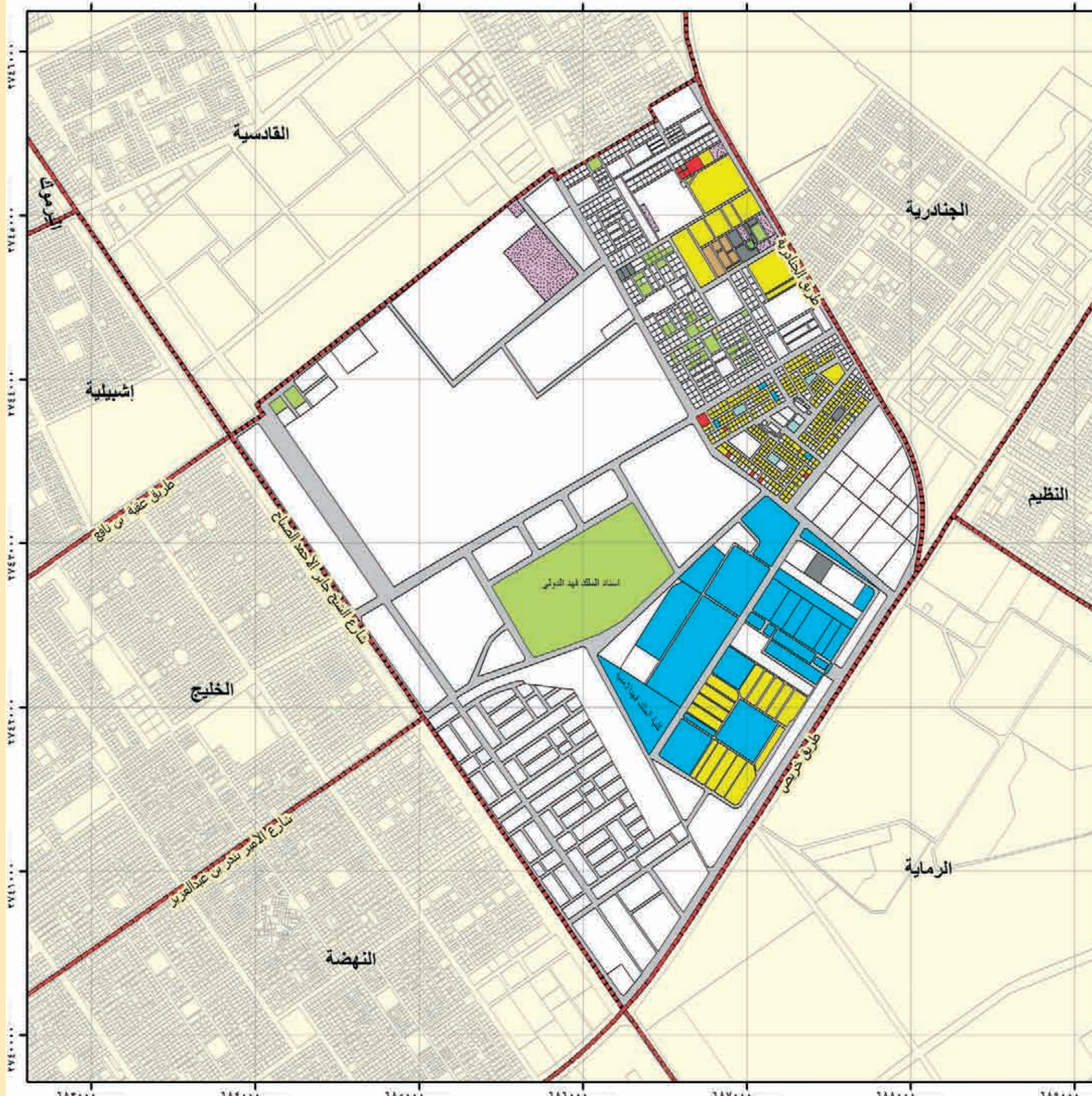
الهئية العلية لتطوير مدينة الرياض

بلدية الروضة		حي المعزيلة	
الاستعمال	الرمز	عدد القطع	المساحة م ²
سكني	■	٣٣٦	٦٨٦٥٦١
صناعي و تعدين	■	٠	٠
تخزين و مستودعات	■	٧	١٤١٢٤٠
مرافق خدمية	■	١١	٤٨٨٣٧
تجاري	■	١٠	٢٠٠٥٧
حكومي	■	٦	٢٨٩٠٤
مقابر	■	٠	٠
صحي	■	٠	٠
تعليمي	■	٢٩	١٠١٥٨٣٦
مساح	■	٥	١٤٢٢٢
تروحي ثقافي	■	٤٨	٦٤٨٩٠٥
حدائق	■	١	١٩٥٦
زراعي	■	٠	٠
اراضي فضاء	■	٦٣٣	٧٥٩٣٣٣٣
غير معروف	■	٥	٥٢١٧
الطرق	■		٢٥٢٠٤٧٦
الإجمالي	■	١٠٩١	١٢٧٢٥٤٤٤

عدد السكان	١٠٩٧٥ نسمة	عدد الوحدات السكنية	١٧١٢ وحدة
الكثافة السكانية	٩ فرد/هكتار	متوسط حجم الأسرة	٦ أفراد
نسبة التطوير ٤٠ %			



إدارة البحوث والدراسات
أطلس استعمالات الأراضي لمدينة الرياض عام ١٤٢٥هـ



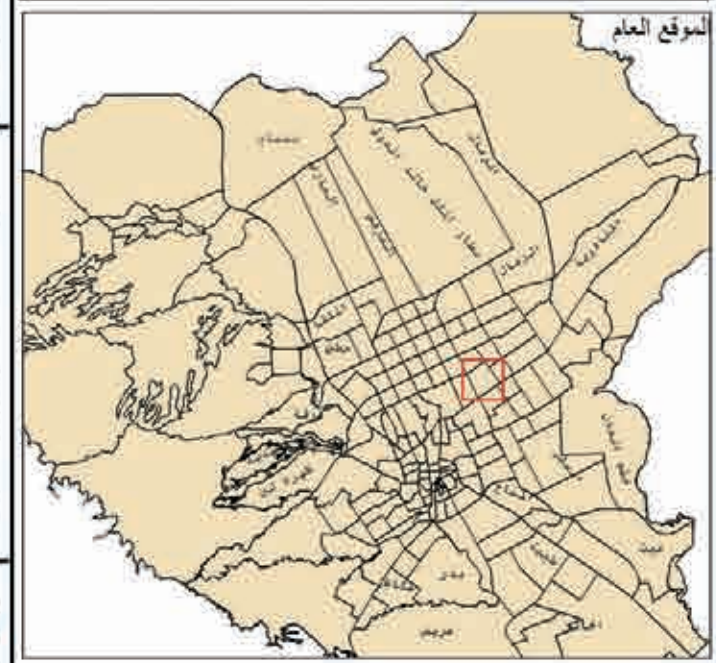


الهئية العلية لتطوير مدينة الرياض

بلدية الروضة حي الروضة

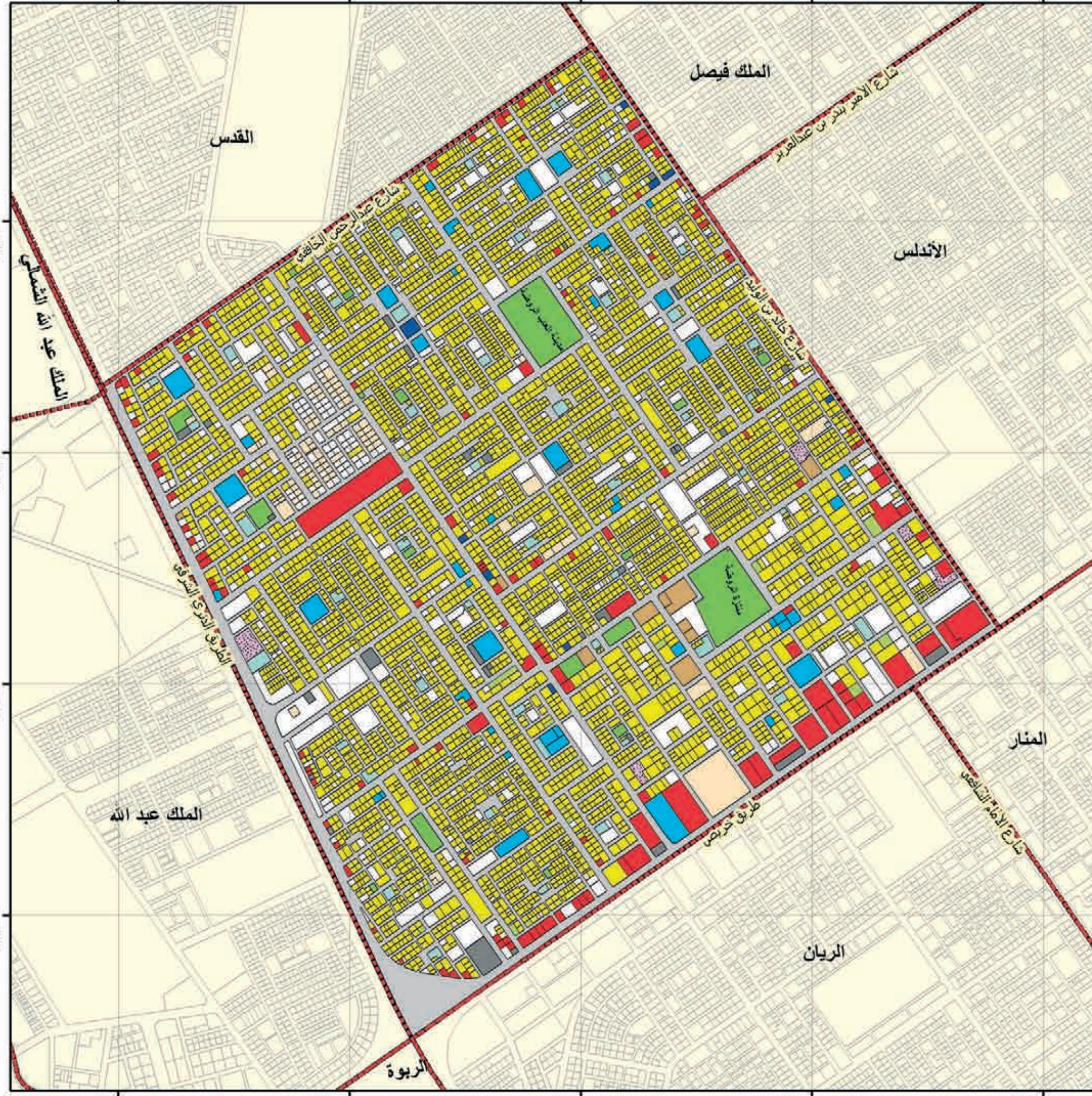
المساحة م ^٢	عدد القطع	الرمز	الاستعمال
٣٨٤٤٠٧٣	٥٢٧٦	■	سكني
٠	٠	■	صناعي و تعدين
٢٨٢٦٣	٨	■	تخزين و مستودعات
٦٢٠١٦	٣٧	■	مرافق خدمية
٣٧٨٨٦٦	١٥٣	■	تجاري
٤٨٨٧٨	١٢	■	حكومي
٠	٠	■	مقابر
١٤٢٩٠	١١	■	صحي
١٧١٨٨٢	٤٣	■	تعلبي
٩١٢٢٧	٤٨	■	مساجد
٢٥٩٤١	١٩	■	تروبيحي ثقافي
٢١٣٦٠٨	١٩	■	حدائق
٠	٠	■	زراعي
٧٨٥٣٥٤	٤٦١	■	اراضي فضاء
١٩٢٩٥٢	١٣٤	■	غير معروف
٢٨٥٢٦٧٦		■	الطرق
٨٧١٠٠٢٦	٦٢٢١	■	الإجمالي

عدد السكان	٩١٠٣٦ نسمة	عدد الوحدات السكنية	١٢٩١٢ وحدة
الكثافة السكانية	١٠٤ افراد/هكتار	متوسط حجم الأسرة	٧ افراد
نسبة التطوير % ٩١			



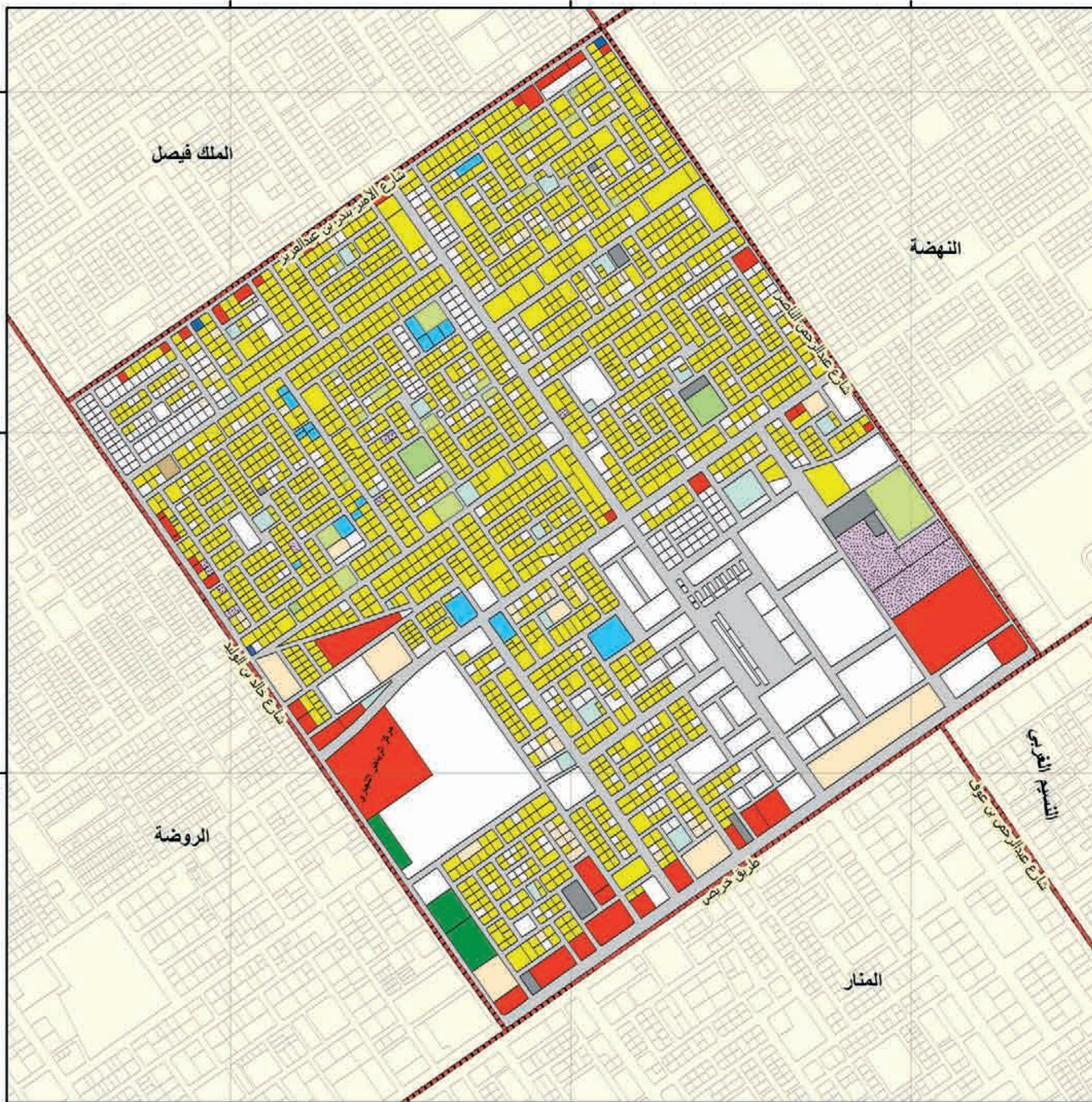
النسبة ١:٤٥٠,٠٠٠ مقياس الرسم

إدارة البحوث والدراسات
أطلس استعمالات الأراضي لمدينة الرياض عام ١٤٢٥هـ



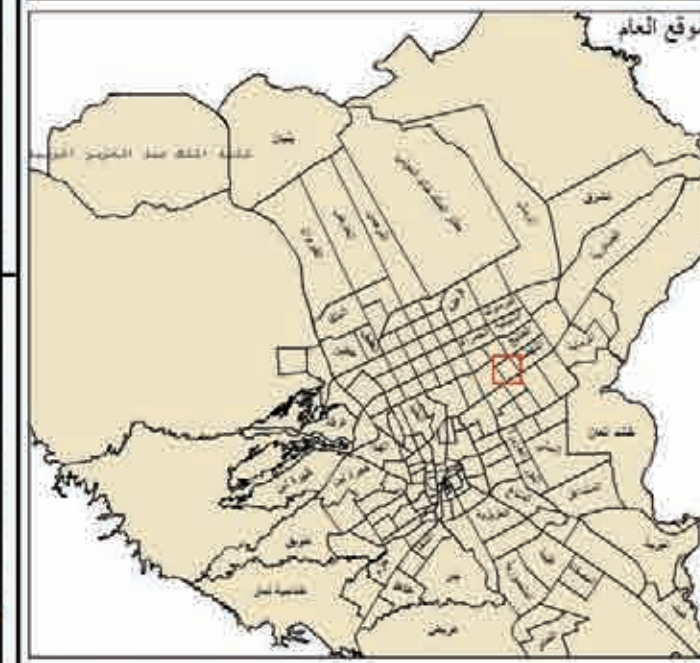


الهيئة العليا
لتطوير مدينة الرياض



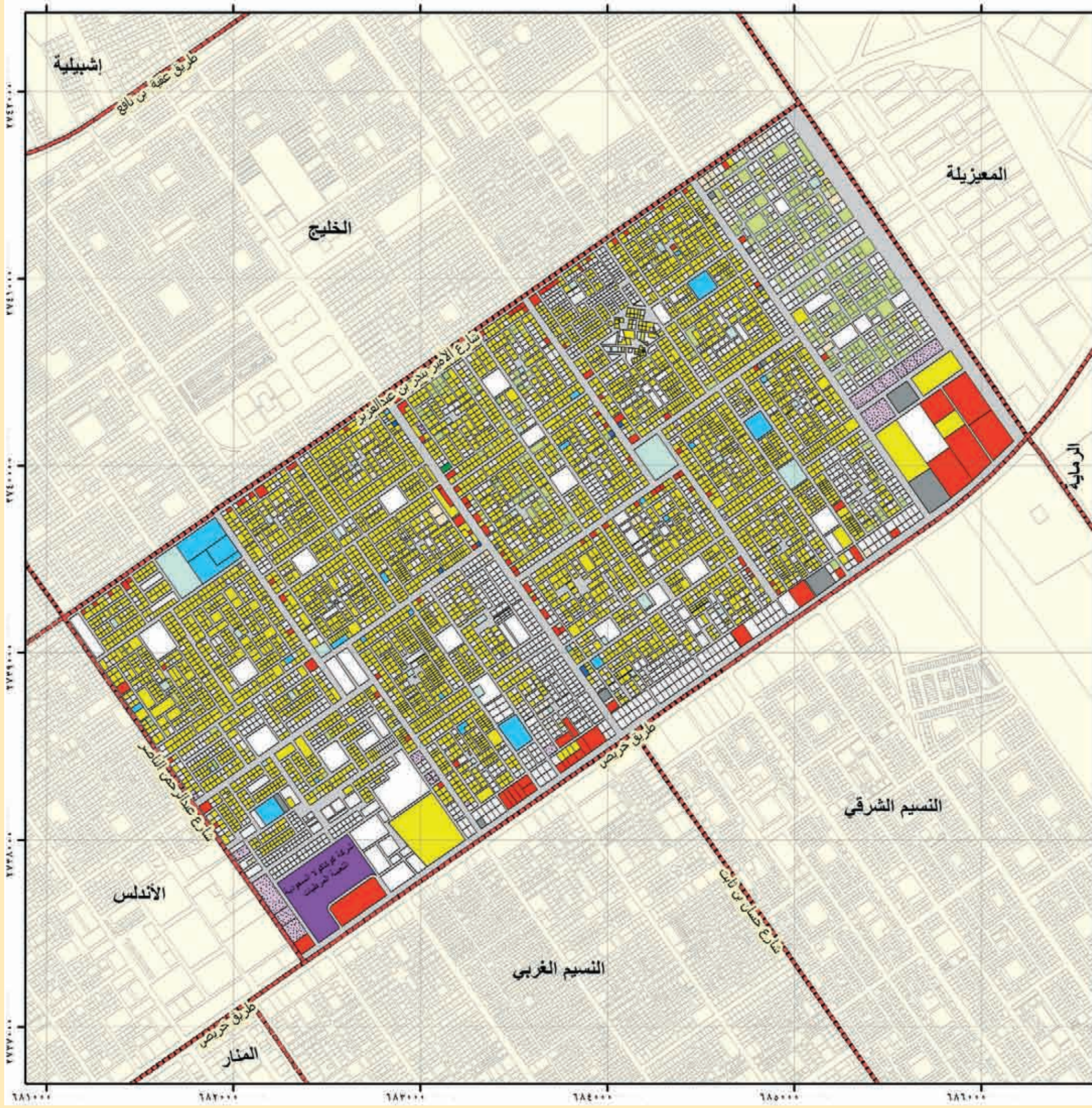
بلدية الروضة		حي الأتلس	
الاستعمال	الرمز	عدد القطع	المساحة م ²
سكني	[Yellow]	1978	1459126
صناعي و تعدين	[Purple]	0	0
تخزين و مستودعات	[Dotted]	12	67308
مرافق خدمية	[Grey]	9	28946
تجاري	[Red]	49	234538
حكومي	[Brown]	1	2977
مقابر	[Dotted]	0	0
صحي	[Blue]	3	2137
تعليمي	[Light Blue]	18	36936
مساجد	[Light Blue]	23	46136
ترويحي ثقافي	[Light Green]	27	57785
حدائق	[Green]	4	17562
زراعي	[Dark Green]	3	28460
اراضي فضاء	[White]	457	876405
غير معروف	[Orange]	78	140795
الطرق	[Grey]		1367548
الإجمالي	[Red Box]	2662	4366659

عدد السكان	31236 نسمة	عدد الوحدات السكنية	4422 وحدة
الكثافة السكانية	72 فرد/هكتار	متوسط حجم الأسرة	7 أفراد
نسبة التطوير 80 %			



النسبة 1:10000
مقياس الرسم
الشمال

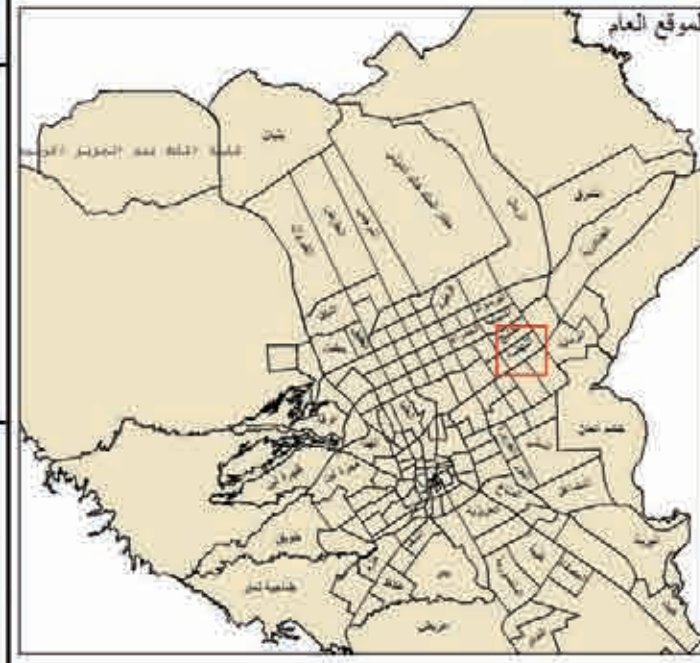
إدارة البحوث والدراسات
أطلس استعمالات الأراضي لمدينة الرياض عام 1425هـ



الهئية العامة
لتطوير مدينة الرياض

بلدية الروضة		حي النهضة	
الاستعمال	الرمز	عدد القطع	المساحة م ²
سكني	[Yellow]	٤٥٦٢	٢٥٢٠٢٢٥
صناعي و تعدين	[Purple]	١	١٢٣٤٢١
تخزين و مستودعات	[Dotted]	٣٠	١١٥٣٢٥
مرافق خدمية	[Grey]	١٧	٧٣٩٩٥
تجاري	[Red]	١٣٦	٣٨٩٥٣١
حكومي	[Brown]	٤	٢٠٣٤
مقابر	[Dotted]	٠	٠
صحي	[Blue]	٦	٤٨٤٢
تعليمي	[Light Blue]	٢٦	١٤٨٢٥٣
مساجد	[Light Green]	٤٦	١٣٦٦٥٨
ترويحي ثقافي	[Light Green]	٣١٢	٣٤٥٢٤٩
حدائق	[Green]	٨	٦٧٨٨
زراعي	[Dark Green]	١	١٨٣٣
اراضي قضاء	[White]	٢١٠٨	٢٢٥٨٨١٥
غير معروف	[Light Orange]	٢١٨	١٨٠١٤٦
الطرق	[Grey]		٣٦٢٨٨٢١
الإجمالي	[Red Outline]	٧٤٧٥	١٠٩٤٥٩٣٦

عدد السكان	٧٤٤٣٩ نسمة	عدد الوحدات السكنية	١٠٧٢٥ وحدة
الكثافة السكانية	٦٩ فرد/هكتار	متوسط حجم الأسرة	٧ أفراد
نسبة التطوير % ٧٩			



الشمال
مقياس الرسم
١:٢٠٠٠٠

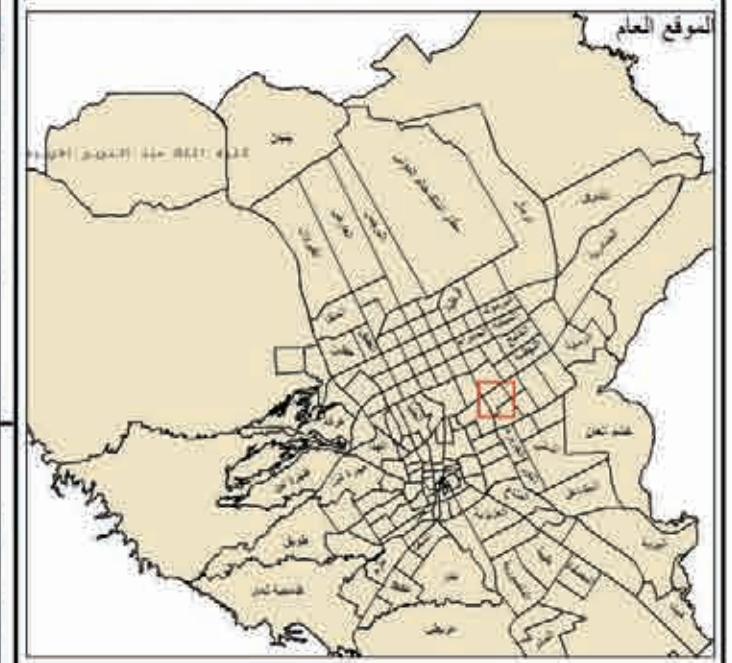
إدارة البحوث والدراسات
أطلس استعمالات الأراضي لمدينة الرياض عام ١٤٢٥هـ



الهئية العلية لتطوير مدينة الرياض

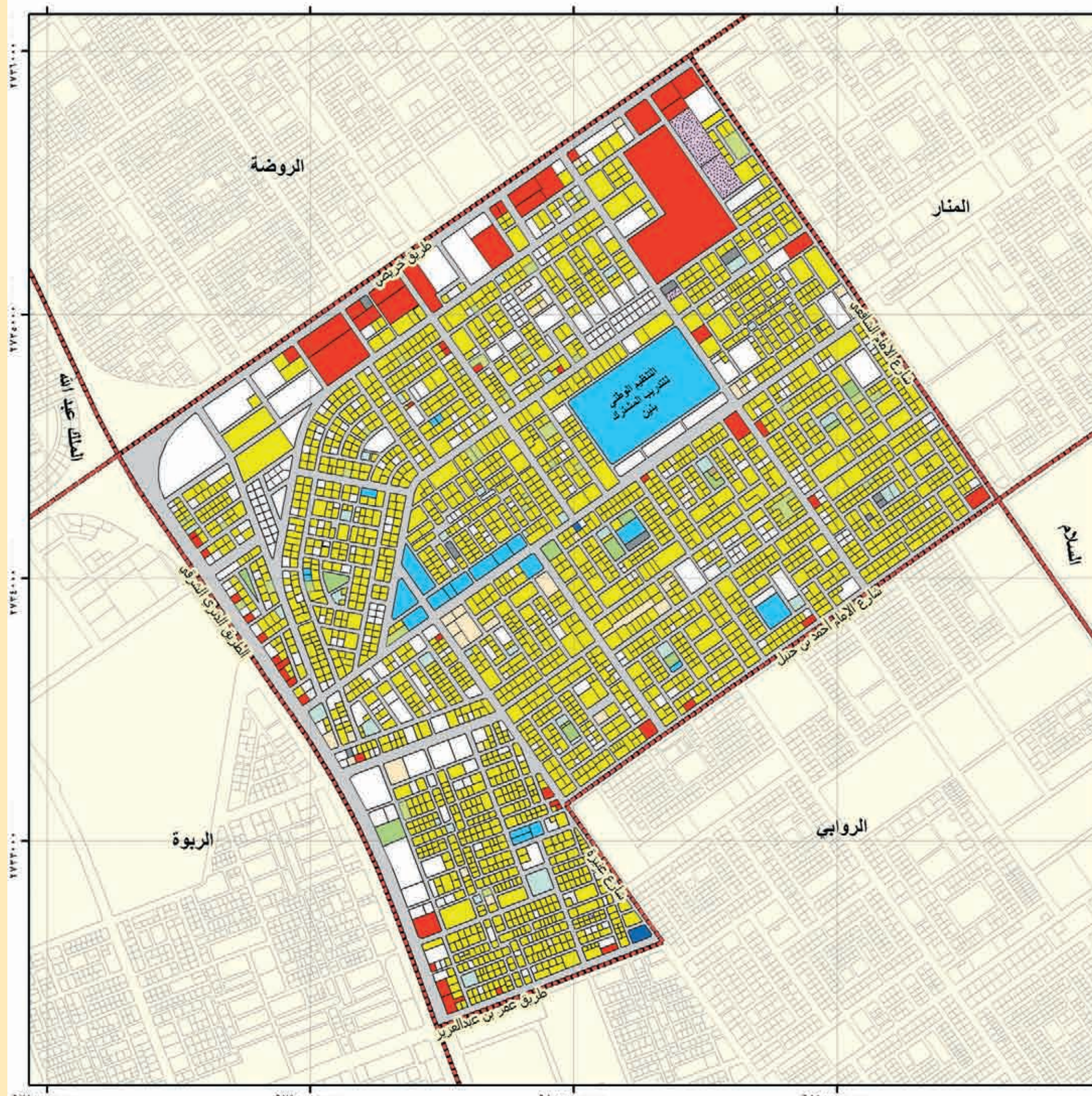
بلدية النسيم		حي الريان	
الاستعمال	الرمز	عدد القطع	المساحة م ²
سكني	■	٢٤٤٠	٢٣٨٩٥٤٣
صناعي و تعدين	■	٠	٠
تخزين و مستودعات	■	٤	٣٦٢٣٢
مرافق خدمية	■	١٠	١٤٠١٣
تجاري	■	٥٨	٣٤٤٢٦٧
حكومي	■	١	٧٧٧
مقابر	■	٠	٠
صحي	■	٢	٤٥٦٧
تعليمي	■	٢٢	٢٢٧٤٨٧
مساجد	■	٣٥	٥٨١٣٥
ترويحي ثقافي	■	٣٦	٤٩٧٨٨
حدائق	■	١١	٣٦١٨٤
زراعي	■	٢	١٦٧٠
اراضي قضاء	■	٤١٣	٧٤٩٢٠٧
غير معروف	■	٤٥	٦٩٧٣٨
الطرق	■		٢٠١٩٦٨٥
الإجمالي	■	٣٠٧٩	٦٠٠١٢٩٣

عدد السكان	٣٦١٢٦ نسمة	عدد الوحدات السكنية	٥٧٠٨ وحدة
الكثافة السكانية	٦٠ فرد/هكتار	متوسط حجم الأسرة	٦ أفراد
نسبة التطوير % ٨٨			



الشمال
مقياس الرسم
٣٢,٢٤٠,١٦٠,٢٤٠,٣٢٢

إدارة البحوث والدراسات
أطلس استعمالات الأراضي لمدينة الرياض عام ١٤٢٥هـ



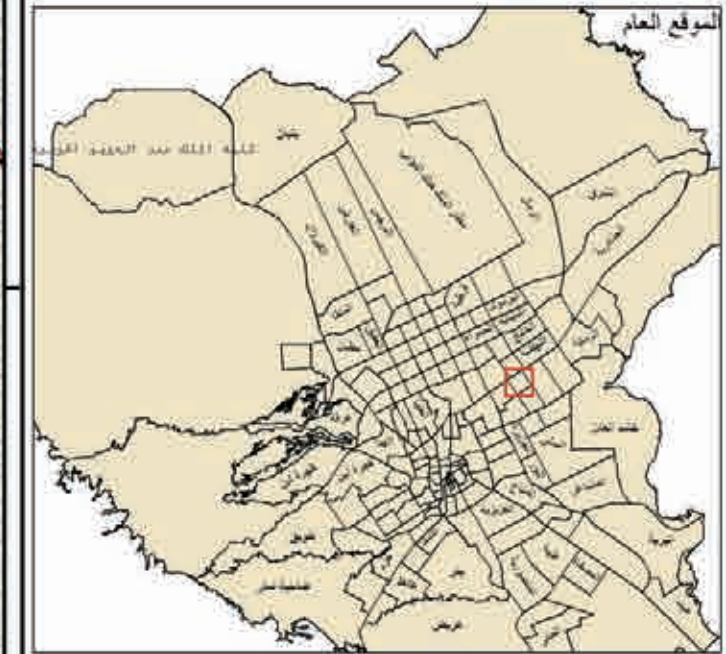
١٧٨٠٠٠ ١٧٩٠٠٠ ١٨٠٠٠٠ ١٨١٠٠٠



الهيئة العليا لتطوير مدينة الرياض

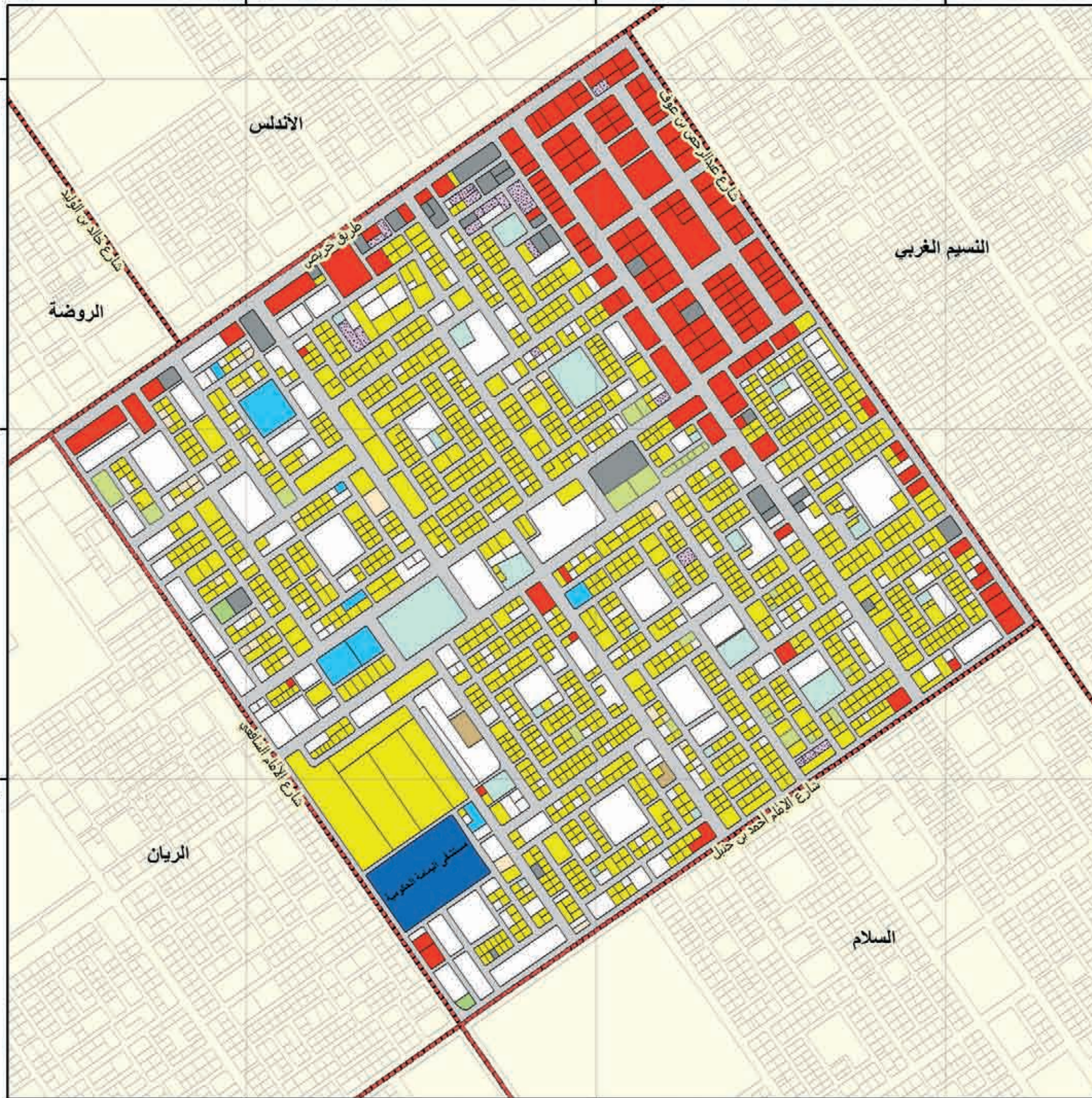
بلدية النسيم		حي المنار	
الاستعمال	الرمز	عدد القطع	المساحة م ²
سكني		1387	1190517
صناعي و تعدين		0	0
تخزين و مستودعات		21	26774
مرافق خدمية		28	70006
تجاري		147	382294
حكومي		2	7114
مقابر		0	0
صحي		1	59987
تعليمي		8	39962
مساجد		21	90836
ترويحي ثقافي		26	36746
حدائق		2	4043
زراعي		0	0
اراضي فضاء		240	642772
غير معروف		37	31197
الطرق			1097010
الإجمالي		1925	4184763

عدد السكان	24000 نسمة	عدد الوحدات السكنية	3000 وحدة
الكثافة السكانية	58 فرد/هكتار	متوسط حجم الأسرة	7 أفراد
نسبة التطوير 80 %			



التشال	مقياس الرسم	0 20 40 60 80 100 120 140 160 180 200 م
--------	-------------	---

إدارة البحوث والدراسات
أطلس استعمالات الأراضي لمدينة الرياض عام 1425هـ.





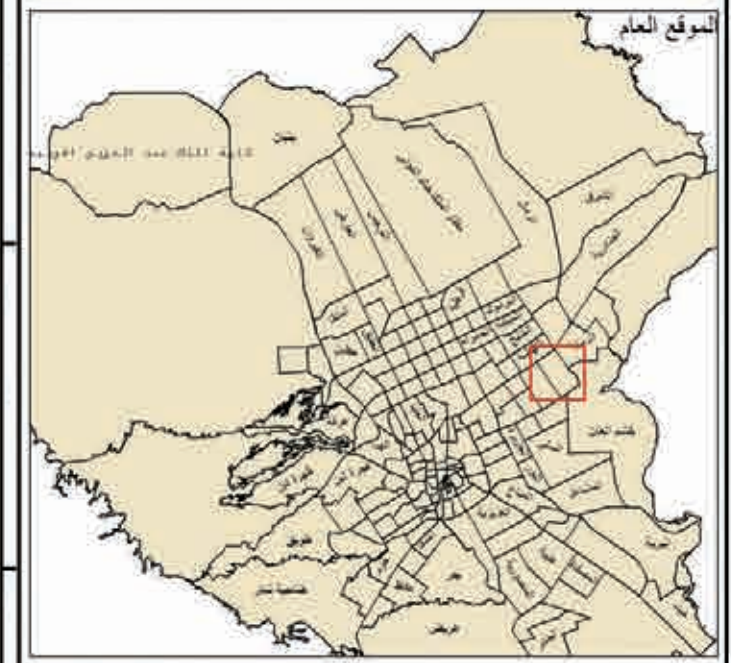
الهيئة العامة للتطوير ومدينة الرياض

بلدية النسيم

حي النسيم الشرقي

الاستعمال	الرمز	عدد القطع	المساحة م ²
سكني	■	٥١٨٠	٢٨٥٧٢٧١
صناعي و تعدين	■	٢٣	٩٣٧٢
تخزين و مستودعات	■	٣٠	٩٠٣٢٠
مرافق خدمية	■	١٠	٧٢٥٦٣١
تجاري	■	٣٦٣	٦٧٢٨٠٠
حكومي	■	٣	١٧٩٨
مقابر	■	٠	٠
صحي	■	٨	٦٩٦٧
تعليمي	■	٥٥	١٢٣٥٤٧
مساجد	■	٦٩	١٧٠٨٢٢
ترويض تقالي	■	٦٢	٤٩٤١٦
حدائق	■	٣	٢٨٣٥٣
زراعي	■	٠	٠
اراضي فضاء	■	٨٠٣	٥٣١٧٥٣٣
غير معروف	■	٧٧	٧٧١٦٩
الطرق	■		٣٧٤٨٤٢١
الإجمالي	■	٧٠٣٠	١٣٦٩٩٨٢١

عدد السكان	١٢١٠٨٠ نسمة	عدد الوحدات السكنية	١٧٠٠١ وحدة
الكثافة السكانية	٨٨ فرد/هكتار	متوسط حجم الأسرة	٧ أفراد
نسبة التطوير ٦١ %			



النسبة ١:٢٠٠٠٠
مقياس الرسم

إدارة البحوث والدراسات
أطلس استعمالات الأراضي لمدينة الرياض عام ١٤٢٥هـ

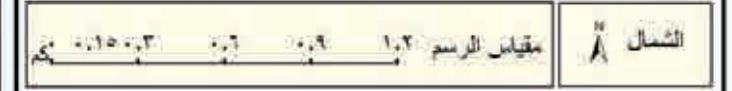
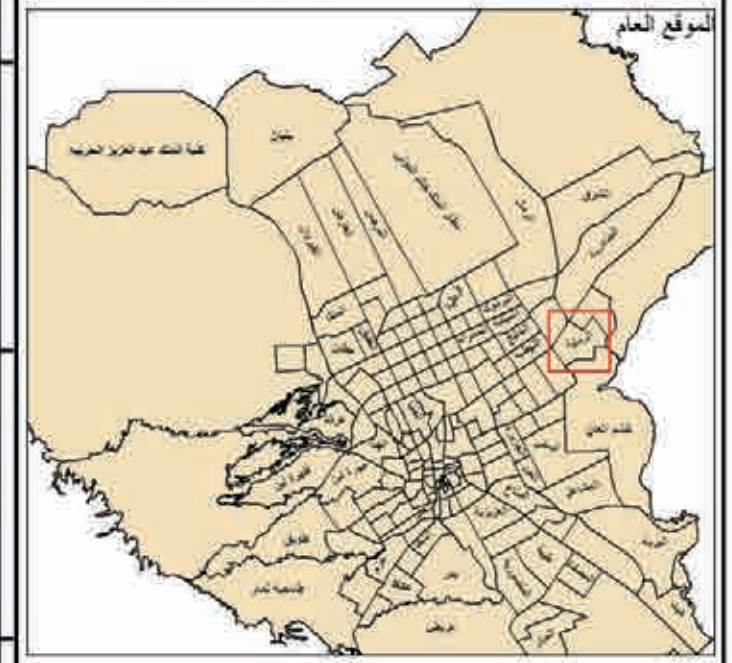




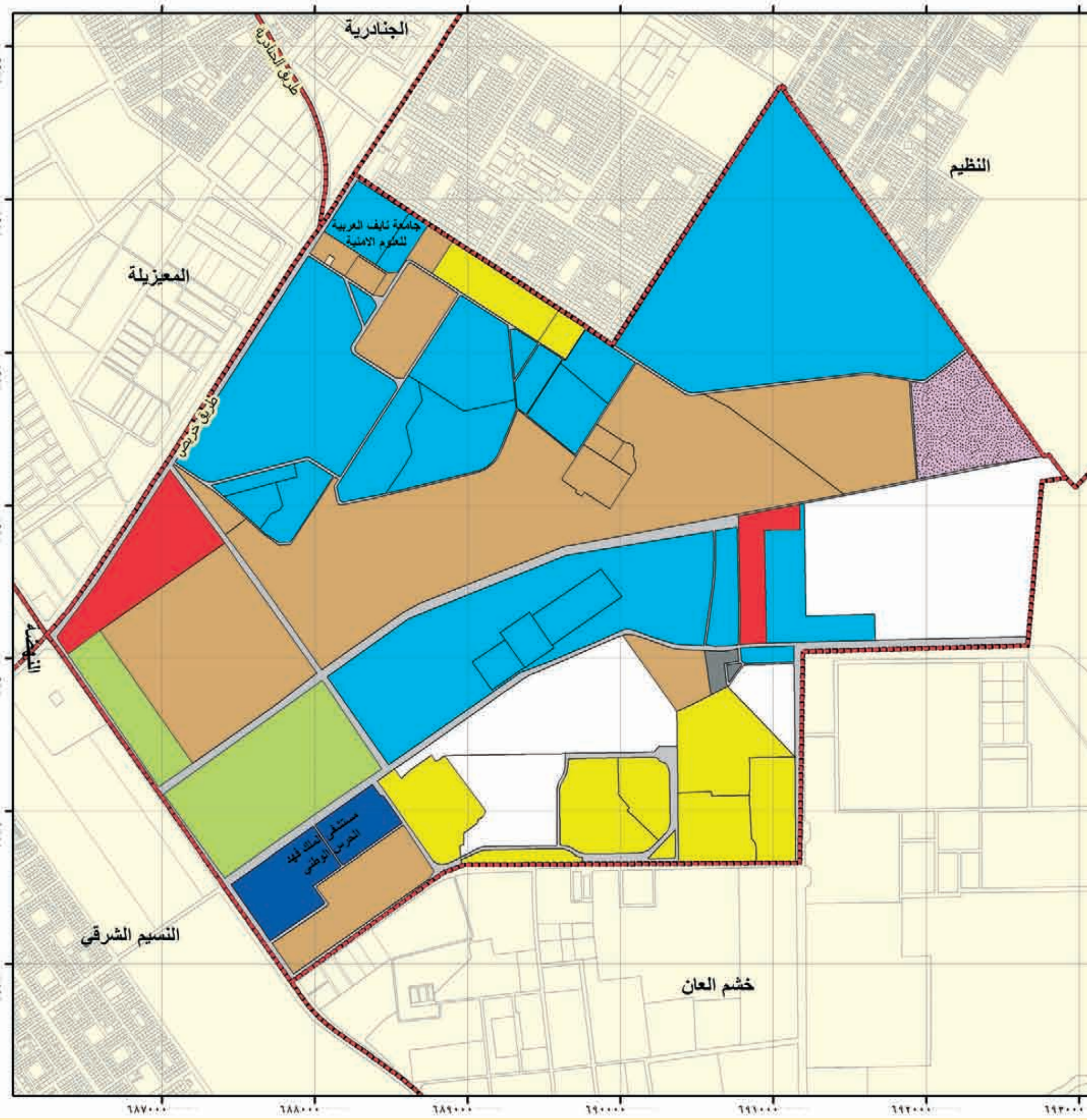
الهئية العلية
لتطوير مدينة الرياض

بلدية النسيم		حي الرماية	
الاستعمال	الرمز	عدد القطع	المساحة م ²
سكني	■	١٠	١٧٩٠٥٢٠
صناعي و نعبين	■	٠	٠
تخزين و مستودعات	■	١	٤٣٢١٣٦
مرافق خدمية	■	٢	٤٤٠٢٣
تجاري	■	٢	٦٢١٩٦٧
حكومي	■	١٣	٥٦٧٨١٥٤
مقابر	■	٠	٠
صحي	■	٢	٤١٦٥٤٢
تعليمي	■	٢١	٧٢٤٢٤٢٤
مساجد	■	٠	٠
ترويحي ثقافي	■	٢	١١٤٧٣٨٧
حدائق	■	٠	٠
زراعي	■	٠	٠
اراضي قضاء	■	٤	٢٨٠١٧٠٣
غير معروف	■	١	٢٦٤٠
الطرق	■	٠	١٠٧٨٠٤٧
الإجمالي	■	٥٨	٢١٢٥٥٥٤٣

عدد السكان	٨٩٨٥ نسمة	عدد الوحدات السكنية	١٢٤٣ وحدة
الكثافة السكانية	٤ فرد/هكتار	متوسط حجم الأسرة	٢ أفراد
نسبة التطوير ٨٩ %			



إدارة البحوث والدراسات
أطلس استعمالات الأراضي لمدينة الرياض عام ١٤٢٥هـ

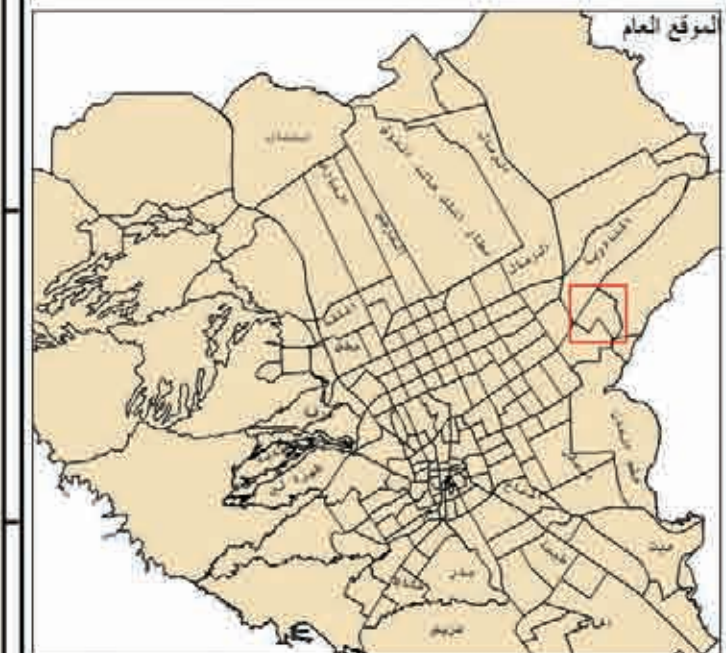




الهئية العلية
لتطوير مدينة الرياض

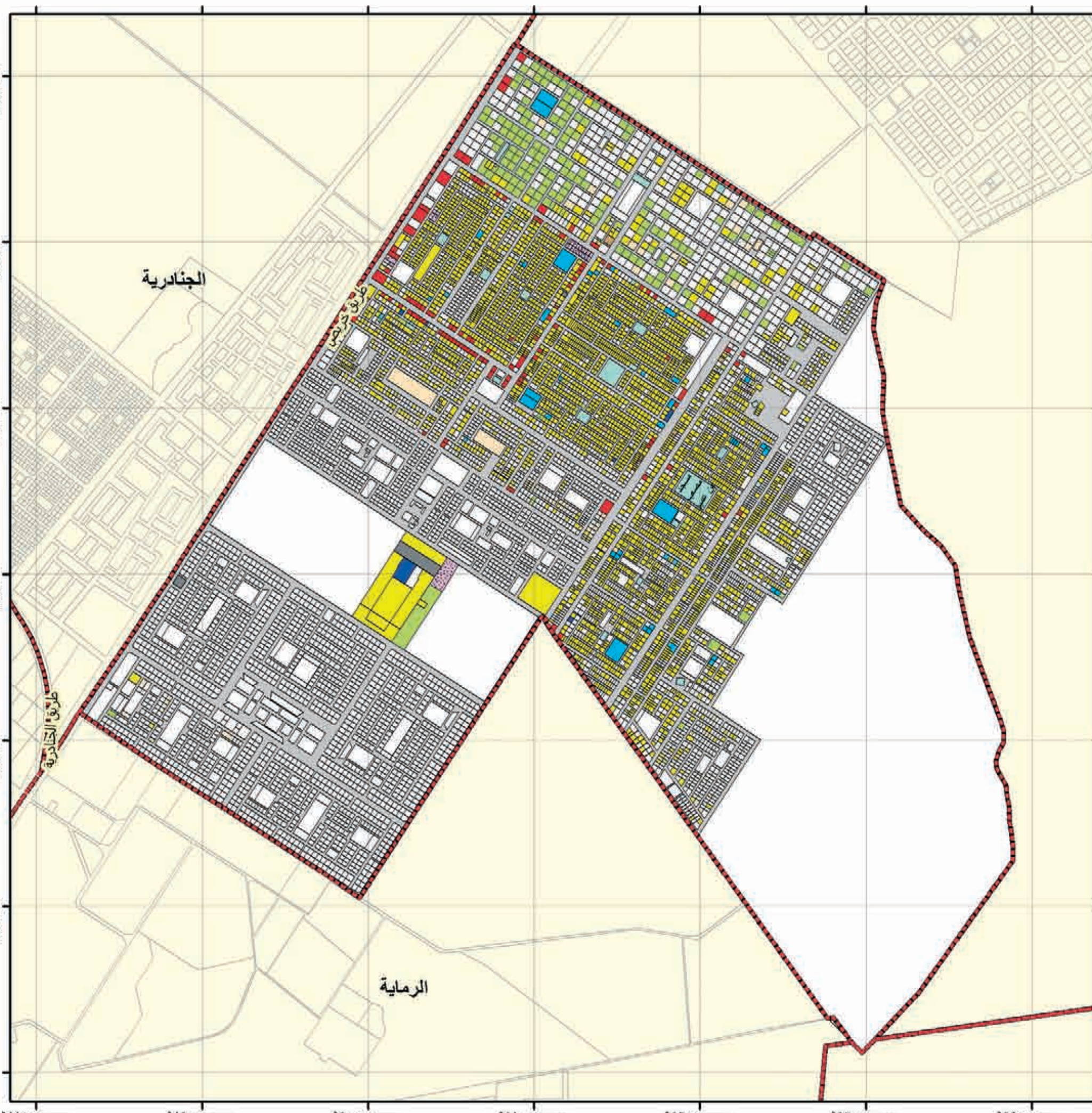
بلدية التسميم	حي التنظيم	الاستعمال	الرمز	عدد القطع	المساحة م ^٢
		سكني	■	٣٣٢٨	٢١٩٢٨٣٩
		صناعي و تعدين	■	٠	٠
		تخزين و مستودعات	■	٢٨	٣٤٠٣٧
		مرافق خدمية	■	٤	٢٦١٥٦
		تجاري	■	١٠٩	١٢٦٥٤٧
		حكومي	■	٦	٦٤٦٩
		مقابر	■	٠	٠
		صحي	■	٦	١٦٠٩٢
		تعليمي	■	٤٧	٩٩٥٩٩
		مساجد	■	٣٥	١٠٠٨٢٩
		ترويحي ثقافي	■	١٧١	٤١٠٨٠٩
		حدائق	■	٠	٠
		زراعي	■	٠	٠
		اراضي فضاء	■	٤٧١٤	١٠٢٠٣٣٦٩
		غير معروف	■	١٨٣	١٩١١٦٠
		الطرق	■		٣٥٢٤٥٨١
		الإجمالي	■	٨٦٣١	١٦٩٣٢٤٨٧

عدد السكان	٢٢٥٧٤ نسمة	عدد الوحدات السكنية	٧٧٠٢ وحدة
الكثافة السكانية	٣٦ فرد/هكتار	متوسط حجم الأسرة	٨ أفراد
نسبة التطوير % ٤٠			



الموقع العام
مقياس الرسم
الشمال

إدارة البحوث والدراسات
أطلس استعمالات الأراضي لمدينة الرياض عام ١٤٢٥هـ



الجنادرية

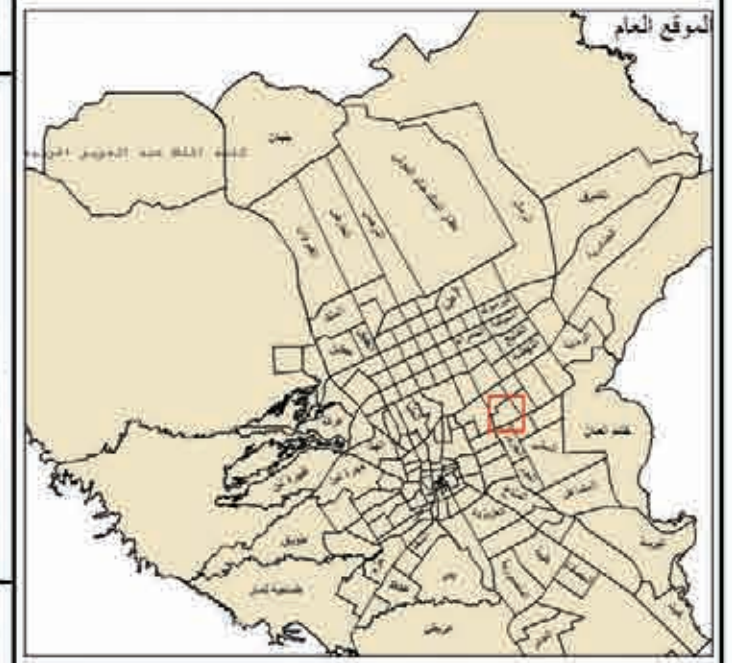
الرمادية



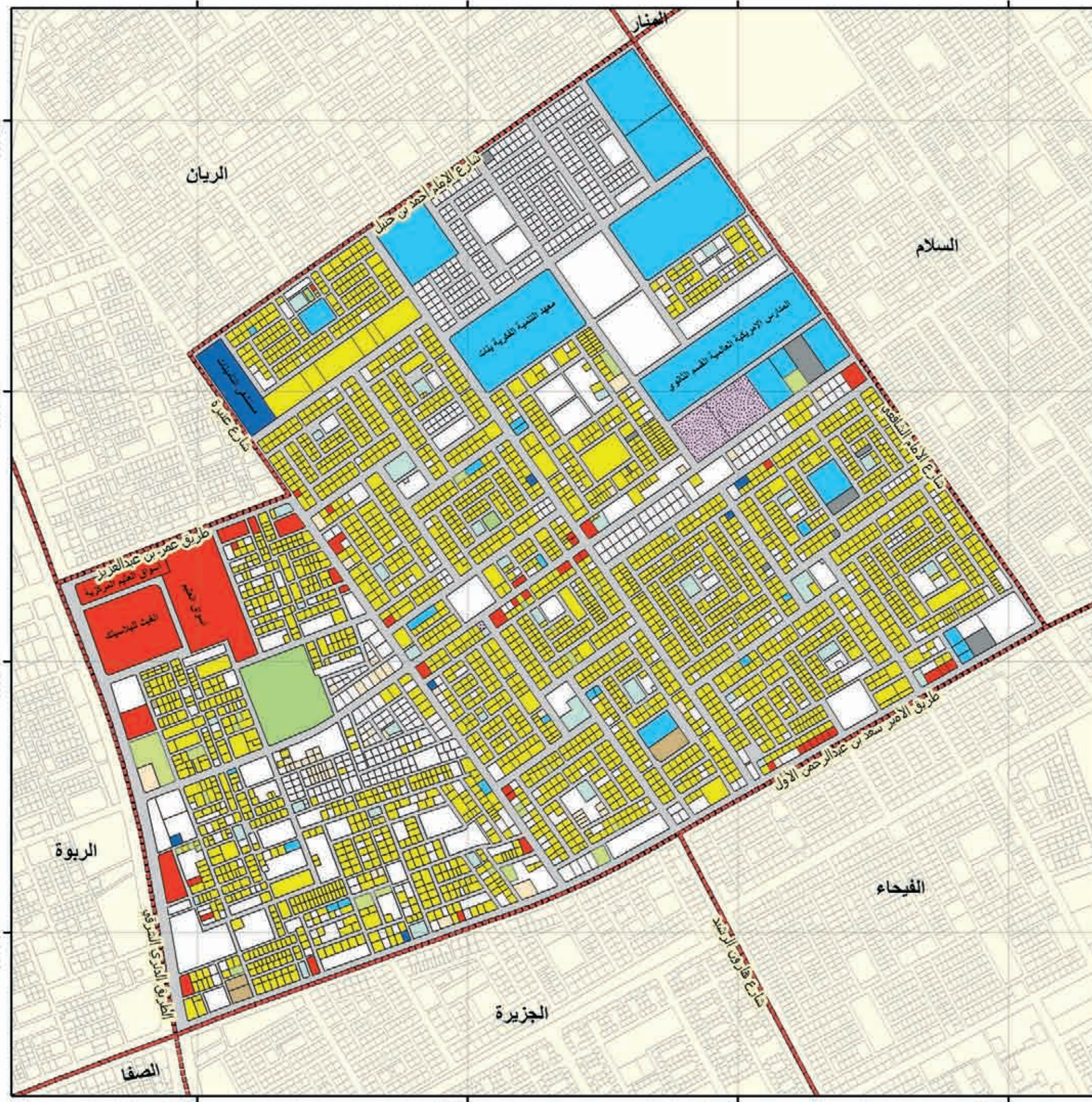
الهئية العلية لتطوير مدينة الرياض

بلدية النسيم		حي الروابي	
الاستعمال	الرمز	عدد القطع	المساحة م ²
سكني	■	٣٠٤٦	٢٢٢٢٩١٢
صناعي و تعدين	■	٠	٠
تخزين و مستودعات	■	٣	٥٦٣٢٨
مرافق خدمية	■	٩	٣١٦٢٢
تجاري	■	٤٧	٢٨١٧٣٩
حكومي	■	٤	١٧٣١٣
مقابر	■	٠	٠
صحي	■	٧	٤٧٥٤٤
تعليمي	■	٣٢	٦٠٨٠١٣
مساجد	■	٤٢	٨٨٥٢٧
ترويحي ثقافي	■	٢٩	٥٤٢٤٠
حدائق	■	٣	٨٢٤٣٩
زراعي	■	٠	٠
أراضي فضاء	■	٨٧٤	١٣٣٨٤٧٣
غير معروف	■	٦٢	٥٩٦٩٩
الطرق	■		٢٢٦٧٤٣٣
الإجمالي	■	٤١٥٨	٧١٦٣٢٨٢

عدد السكان	٥٨٠٢٤ نسمة	عدد الوحدات السكنية	٨٨٤٣ وحدة
الكثافة السكانية	٦٧ فرد/هكتار	متوسط حجم الأسرة	٥ أفراد
نسبة التطوير ٨١ %			



إدارة البحوث والدراسات
أطلس استعمالات الأراضي لمدينة الرياض عام ١٤٢٥هـ





الهئية العلية
لتطوير مدينة الرياض

بلدية النسيم حي السلام

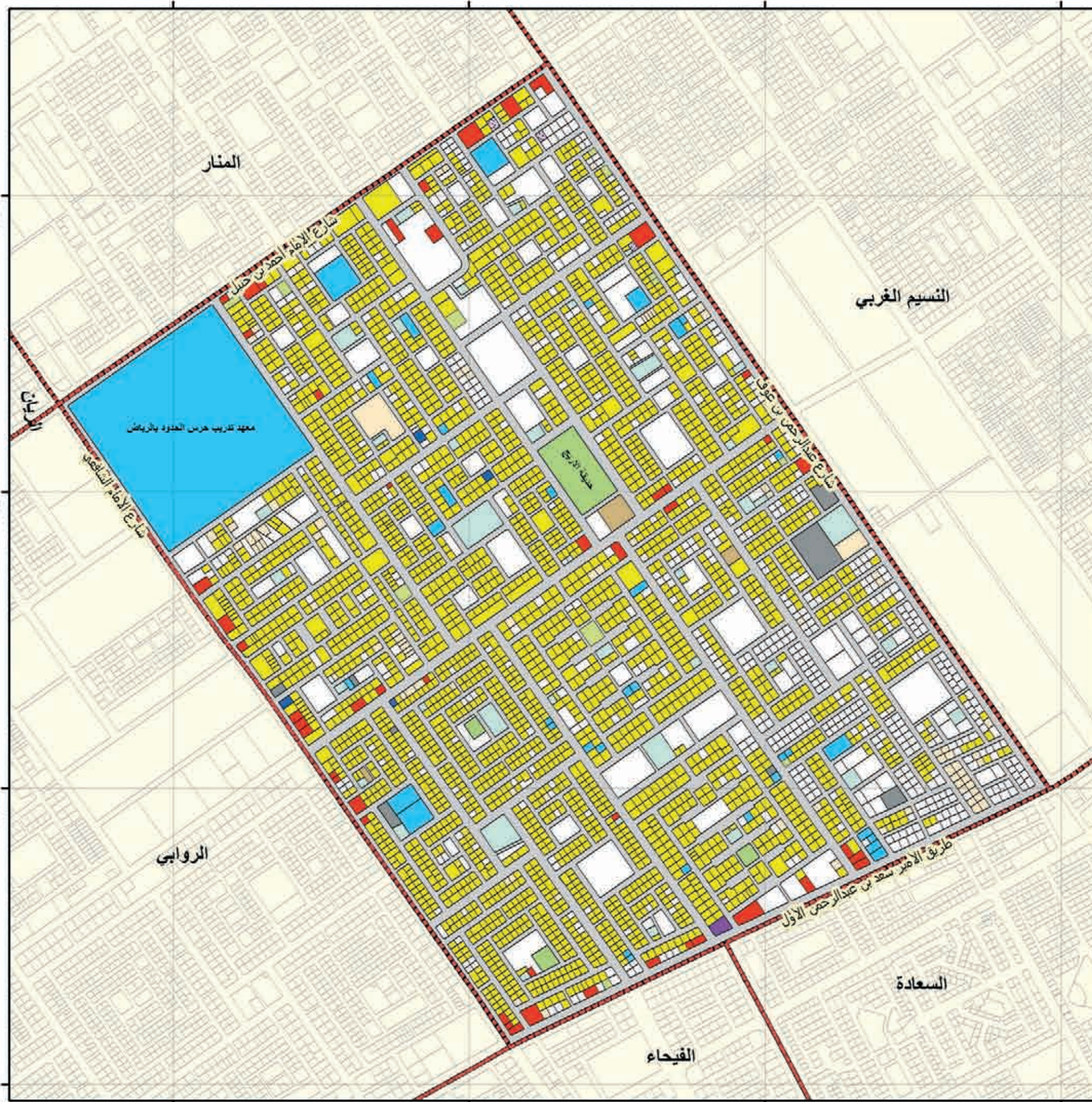
الاستعمال	الرمز	عدد القطع	المساحة م ²
سكني	■	٢٩١٩	٢٠٢٤٢٧٨
صناعي و تعدين	■	١	٢٩٥٦
تخزين و مستودعات	■	٣	٢٨٠٤
مرافق خدمية	■	٨	٣٣٢٧٤
تجاري	■	٤٩	٧٥٧٨٧
حكومي	■	٣	١٢٣٣٤
مقابر	■	٠	٠
صحي	■	٤	٣٧١٩
تعليمي	■	٣٦	٤٣٤٨٠١
مساجد	■	٤٠	١٠٠٤١٠
ترويحي ثقافي	■	١٢	١٦٥٤٦
حدائق	■	٤	٤٩٦٠٥
زراعي	■	٠	٠
اراضي فضاء	■	٦٧٩	٩٦٢٨٦١
غير معروف	■	٩٨	٨٩٧١٠
الطرق	■		١٨١٨٠٧٠
الإجمالي	■	٣٨٥٦	٥٦٢٧١٥٥

عدد السكان	٤٧٨٤٢ نسمة	عدد الوحدات السكنية	٧٣٩٧ وحدة
الكثافة السكانية	٨٥ فرد/هكتار	متوسط حجم الأسرة	٦ أفراد
نسبة التطوير % ٨٣			



الشمال
مقياس الرسم
١:٣٠٠٠٠

إدارة البحوث والدراسات
أطلس استعمالات الأراضي لمدينة الرياض عام ١٤٢٥هـ

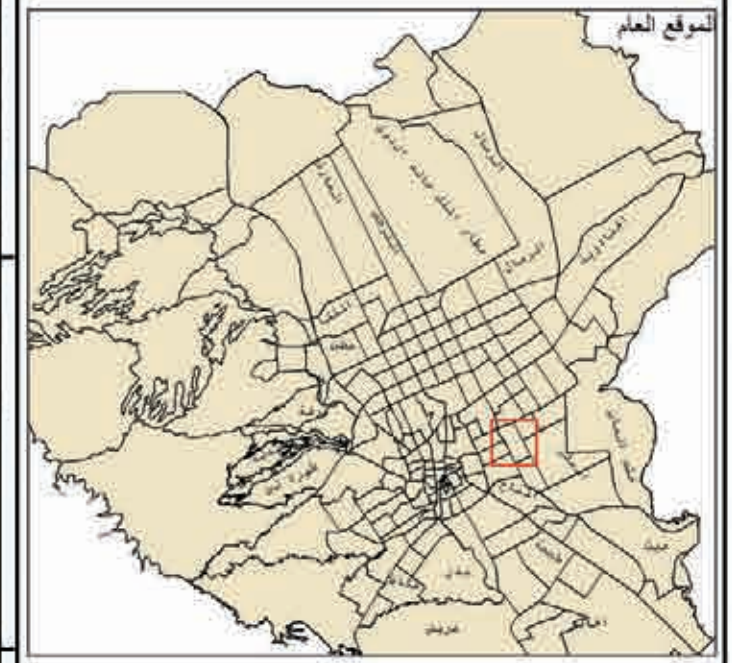




الهئية العلية
لتطوير مدينة الرياض

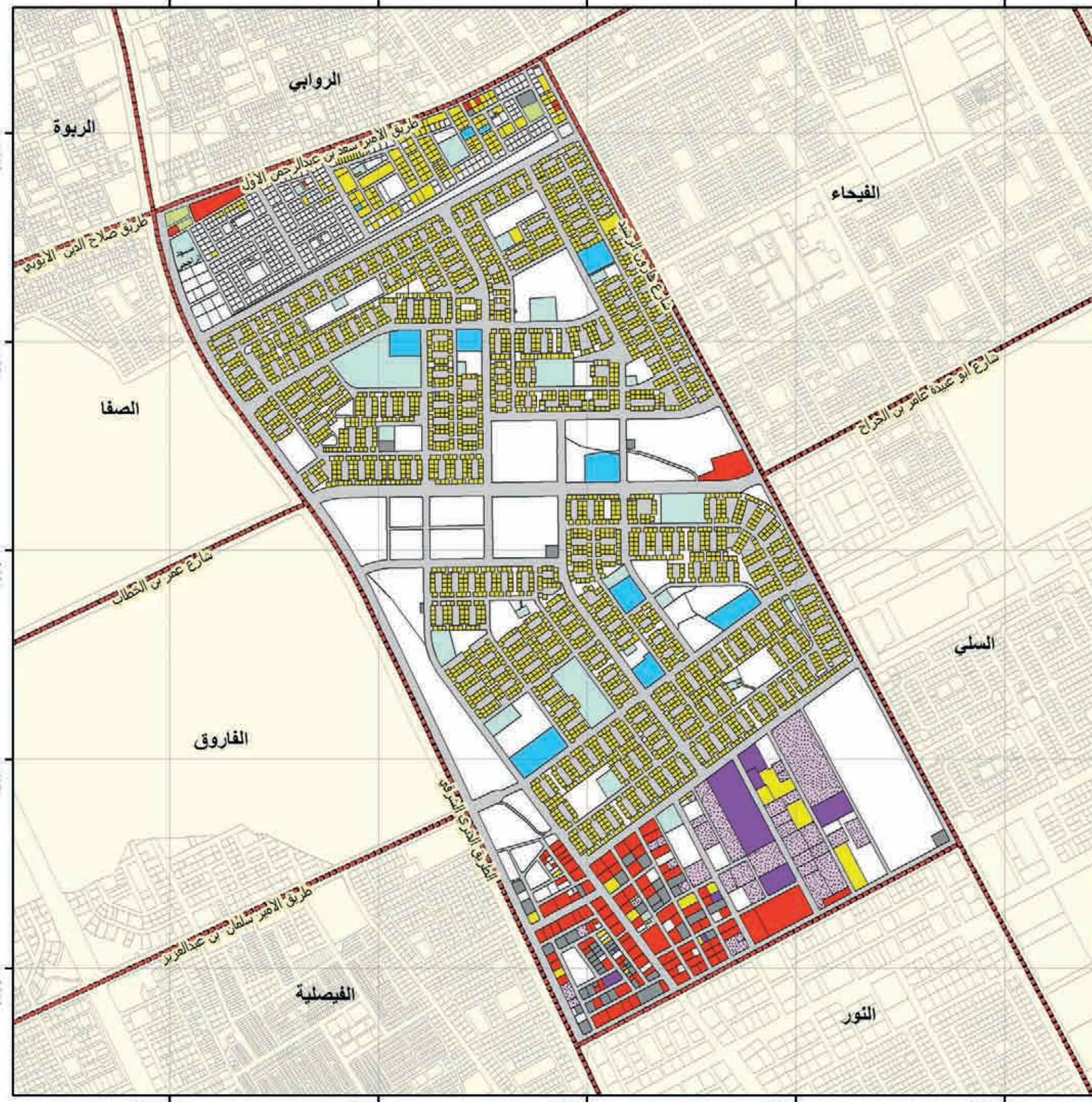
بلدية السلي		حي الجزيرة	
الاستعمال	الرمز	عدد القطع	المساحة م ²
سكني	■	3664	2024278
صناعي و تعدين	■	9	2024278
تخزين و مستودعات	■	36	297662
مرافق خدمية	■	56	2024278
تجاري	■	120	362274
حكومي	■	1	752
مقابر	■	0	0
صحي	■	0	0
تعليمي	■	12	161733
مساجد	■	30	2024278
ترويحي ثقافي	■	3	15120
حدائق	■	1	672
زراعي	■	0	0
اراضي فضاء	■	859	2480013
غير معروف	■	92	2024278
الطرق	■		3083202
الإجمالي	■	4683	8832418

عدد السكان	60464 نسمة	عدد الوحدات السكنية	8478 وحدة
الكثافة السكانية	68 فرد/هكتار	متوسط حجم الأسرة	7 أفراد
نسبة التطوير % 72			



النسبة 1:10000
مقياس الرسم
الشمال

إدارة البحوث والدراسات
أطلس استعمالات الأراضي لمدينة الرياض عام 1425هـ



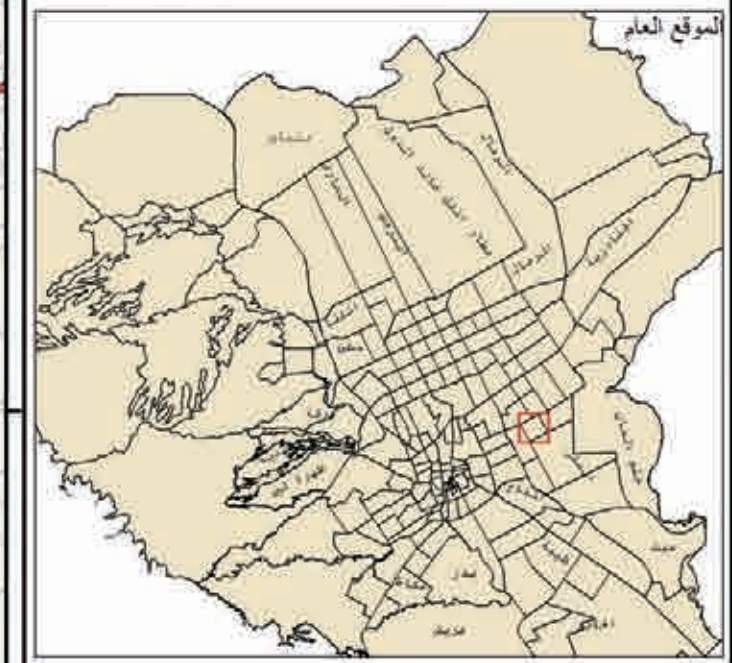
180000 181000 182000 183000 184000



الهئية العلية
لتطوير مدينة الرياض

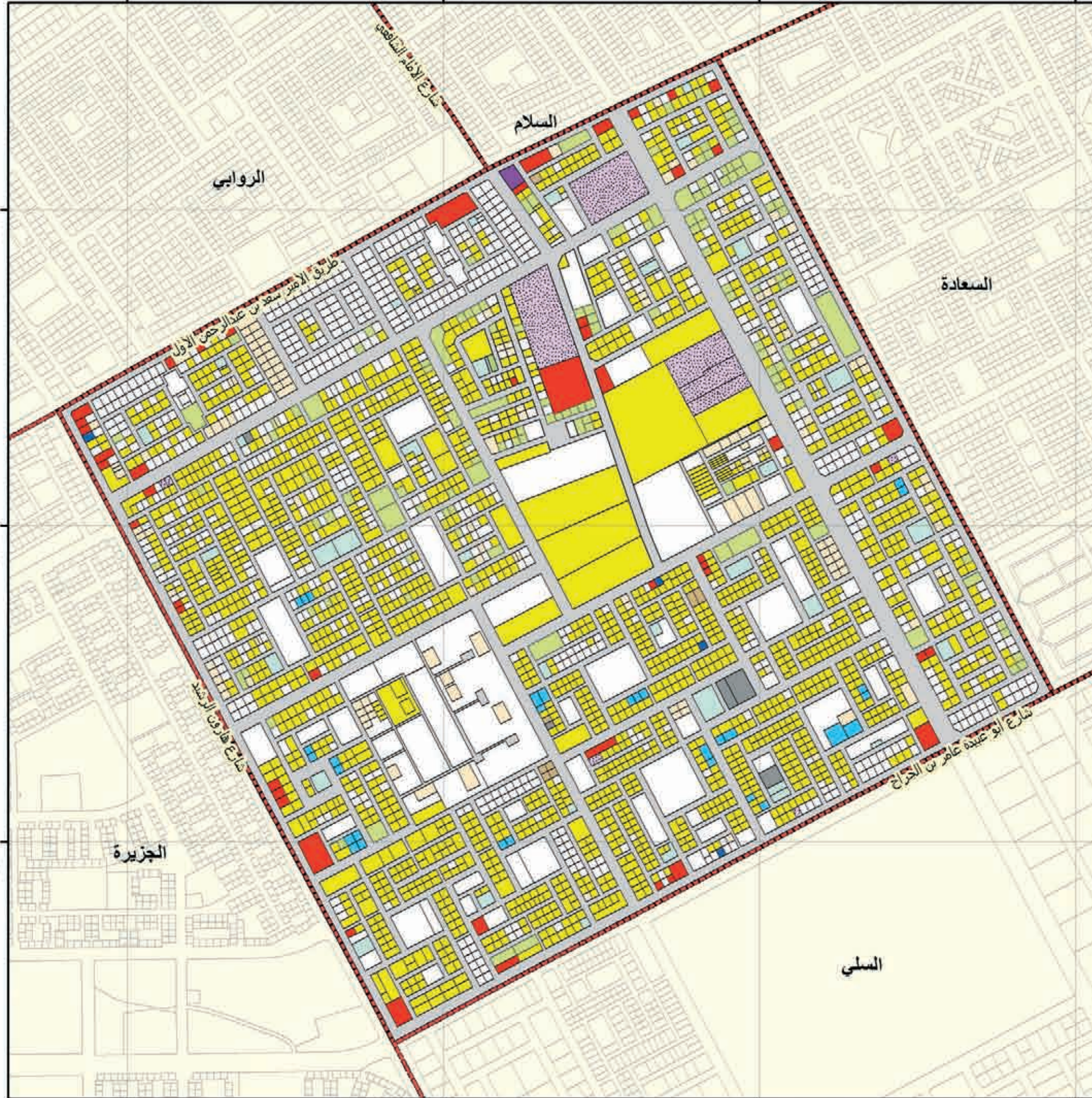
بلدية السلي		حي الفيحاء	
الاستعمال	الرمز	عدد القطع	المساحة م
سكني		١٨٨١	١٦٥٤١٩٥
صناعي و تعدين		١	٣٤٢٩
تخزين و مستودعات		١٠	١١٦٤٠٥
مرافق خدمية		٥	١٣٩٣٩
تجاري		٥٠	١٠٢١٦٢
حكومي		٨	٦٣٨٣
مقابر		٠	٠
صحي		٤	٢٧٣٨
تعلية		٣١	٢٧٨١٧
مساجد		٣٥	٧٥٢٨٢
ترويحى ثقافى		١٣٤	١٧٨٦٧٢
حدائق		١	١٠٥٧
زراعي		٠	٠
اراضي فضاء		٨٨٥	١٢٨٧٦٢٤
غير معروف		١٤٧	١٣٢٥٥١
الطرق			١٧٩٨٩٠٣
الاجمالي		٣١٩٢	٥٤٠١١٥٧

عدد السكان	٣٤٦٧٣ نسمة	عدد الوحدات السكنية	٥٦٨٤ وحدة
الكثافة السكانية	٦٤ فرد/هكتار	متوسط حجم الأسرة	٦ افراد
نسبة التطوير % ٧٦			



الموقع العام
شمال
مقياس الرسم
٠ ٢٨ ٢٦٠ ٢٤٠ ٢٢٠ ٢٠٠ ١٨٠ ١٦٠ ١٤٠ ١٢٠ ١٠٠ ٨٠ ٦٠ ٤٠ ٢٠ ٠

إدارة البحوث والدراسات
أطلس استعمالات الأراضي لمدينة الرياض عام ١٤٢٥هـ

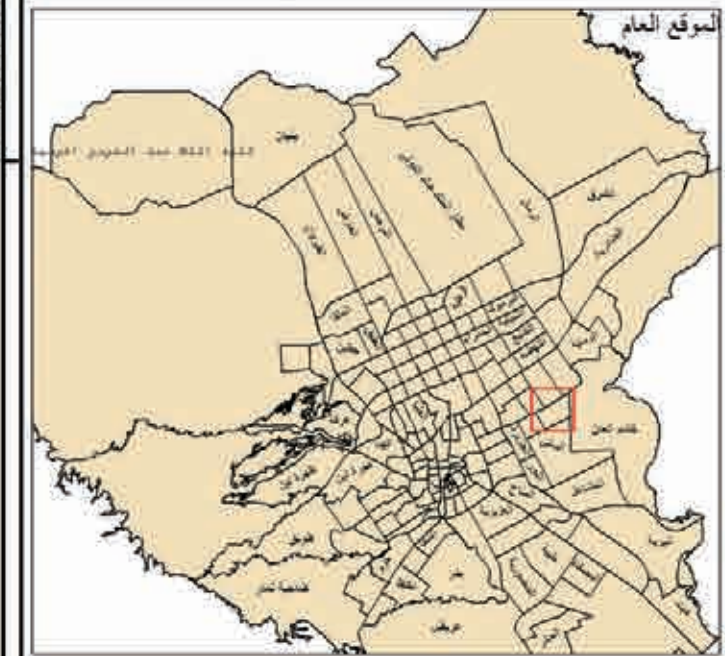




الهئية العلية
لتطوير مدينة الرياض

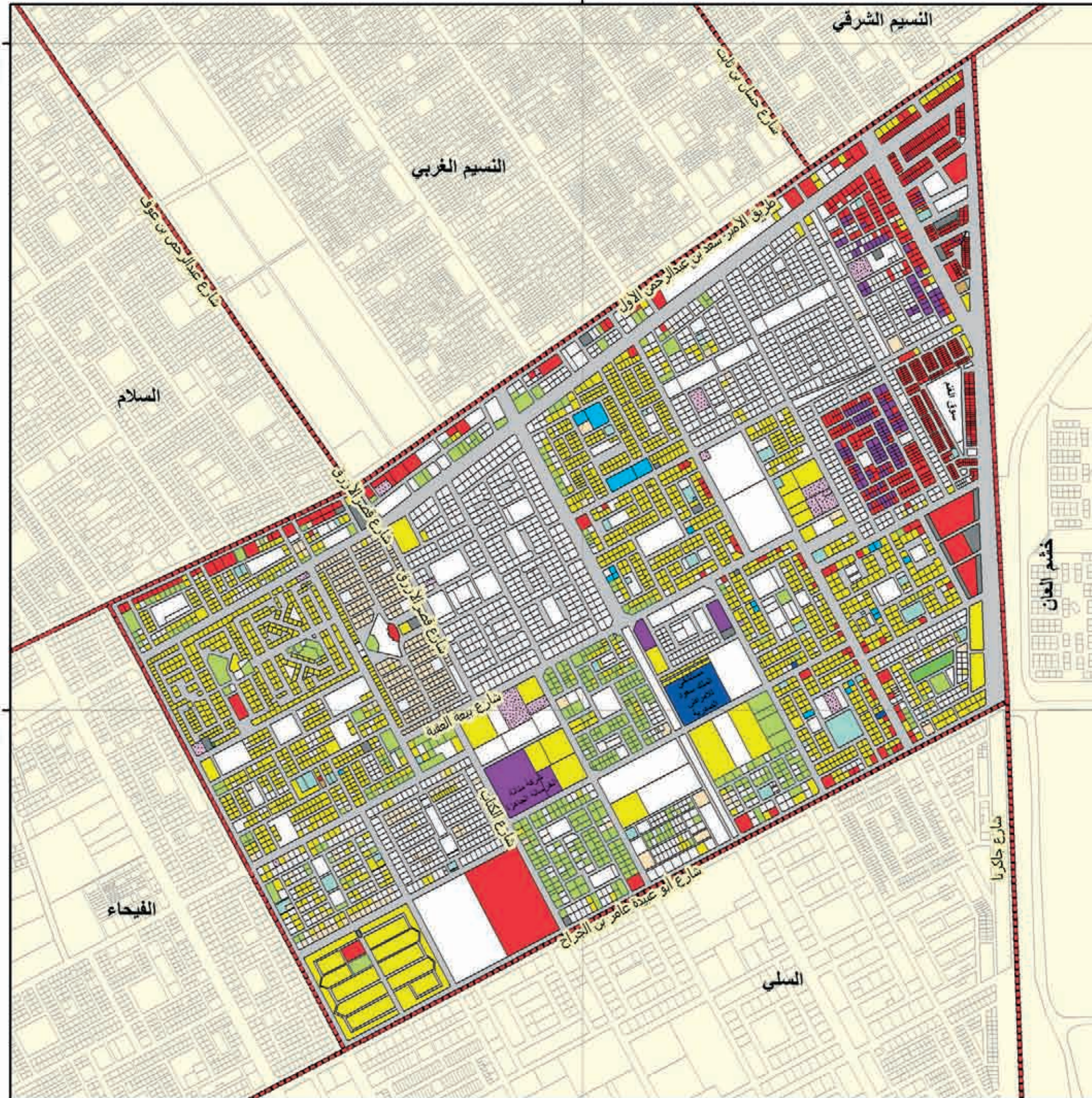
بلدية السلي		حي السعادة	
الاستعمال	الرمز	عدد القطع	المساحة م ²
سكني	■	1970	1624303
صناعي و تعدين	■	160	104801
تخزين و مستودعات	■	23	70114
مرافق خدمية	■	22	55857
نجاري	■	898	615605
حكومي	■	2	3044
مقابر	■	0	0
صحي	■	3	49699
تعليمي	■	20	30987
مساجد	■	39	81210
ترويحي ثقافي	■	435	460082
حدائق	■	1	10872
زراعي	■	1	257
اراضي فضاء	■	1897	2580075
غير معروف	■	356	235294
الطرق	■		3348483
الإجمالي	■	5827	9330688

عدد السكان	25669 نسمة	عدد الوحدات السكنية	6226 وحدة
الكثافة السكانية	46 فرد/هكتار	متوسط حجم الأسرة	7 افراد
نسبة التطوير 72 %			



مقياس الرسم 1:8000
الشمال

إدارة البحوث والدراسات
أطلس استعمالات الأراضي لمدينة الرياض عام 1425هـ



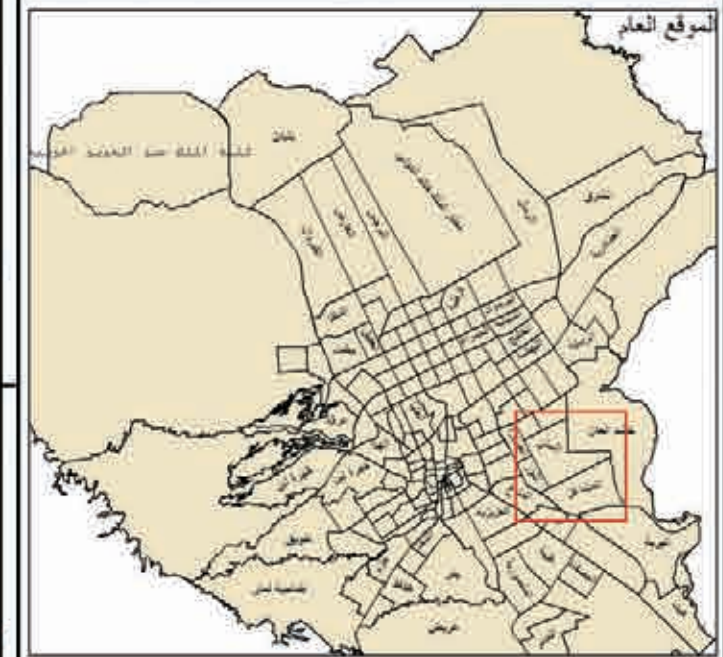


الهئية العلية لتطوير مدينة الرياض

بلدية السلي

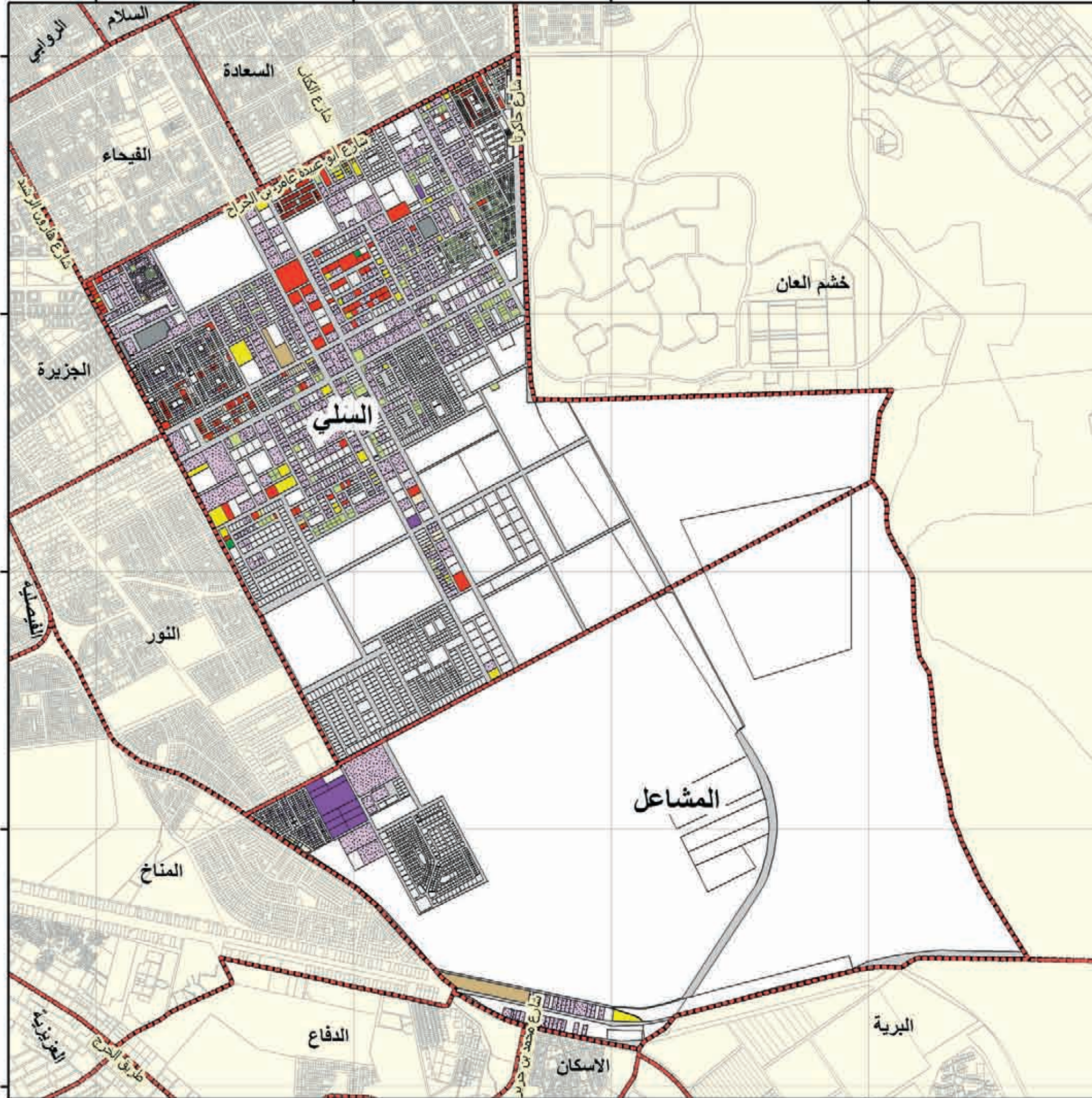
المساحة م ^٢	عدد القطع	الرمز	الاستعمال
٣٦٣٦٨٢	٧١		سكني
٣٣٢١٥٣	١٤		صناعي و تعدين
٤٧٢١٦٤٧	٩٩٦		تخزين و مستودعات
١٦٦٩٦٧	١٤		مرافق خدمية
٨٠٥٧٦٤	٣٣٣		تجاري
٢٠٦٨٨٠	٢		حكومي
٠	٠		مقابر
٠	٠		صحي
٠	٠		تعليمي
١٠٩٣٦	٧		مساجد
٦١٤٢٦٨	٣٩١		ترويجي ثقافي
٠	٠		حدائق
١٣٩٣٠	٢		زراعي
٤٩٥٨٨٦٧٩	٢٧٥١		اراضي قضاء
١٦٠٨٠٠	٩٢		غير معروف
١٣٦٠٦٢٩٤			الطرق
٧٠٥٩٢٠٠٠	٤٦٧٣		الإجمالي

عدد السكان	٦٣٣٧ نسمة	عدد الوحدات السكنية	٩١٩ وحدة
الكثافة السكانية	١ فرد/هكتار	متوسط حجم الأسرة	٧ أفراد
نسبة التطوير % ٣٠			



الشمال

إدارة البحوث والدراسات
أطلس استعمالات الأراضي لمدينة الرياض عام ١٤٢٥هـ

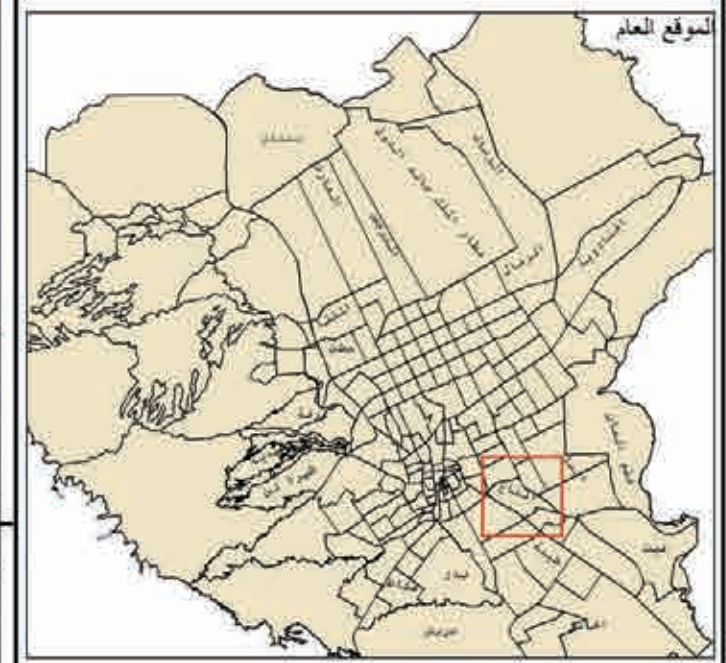




الهئية العلية
لتطوير مدينة الرياض

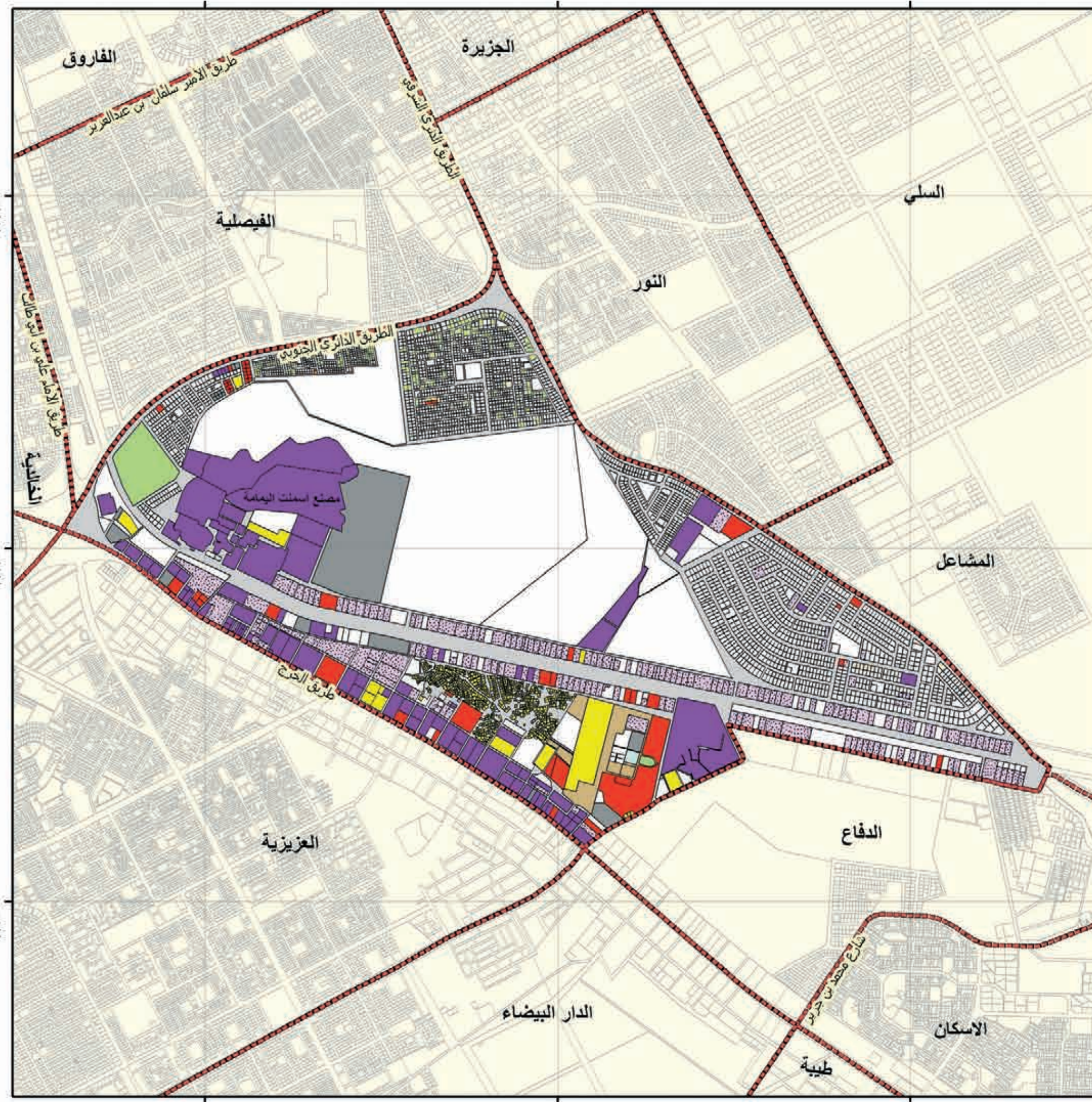
الاستعمال	الرمز	عدد القطع	المساحة م ^٢
سكني	■	٦٥٨	٥٦٤١٠٦
صناعي و تعدين	■	١٠٦	٢٤٤٧٨١٦
تخزين و مستودعات	■	٢٠٦	١٤٤١٦٩٥
مرافق خدمية	■	١٩	٧٢٨٧١٧
تجاري	■	٥٤	٥٢٠٢٣٦
حكومي	■	٨	٢٠٦١٣٥
مقابر	■	٠	٠
صحي	■	٠	٠
تعليمي	■	٣	١٢٩٥
مساجد	■	١٠	١٨٥٧٢
تروبيحي ثقافي	■	١٦٦	١٥٠٦٧٠
حدائق	■	٢	٢٣٢٤٢٠
زراعي	■	٠	٠
اراضي قضاء	■	٢٤٣٣	٨٤٥١٥٢٧
غير معروف	■	٣٩	٣٨٧٨٠
الطرق	■		٣٩٧١٥٥٣
الإجمالي	■	٣٧٠٤	١٨٧٨٣٥٢٢

عدد السكان	١١٠٢٦ نسمة	عدد الوحدات السكنية	١٣٤٤ وحدة
الكثافة السكانية	٦ فرد/هكتار	متوسط حجم الأسرة	٨ أفراد
نسبة التطوير ٥٥ %			



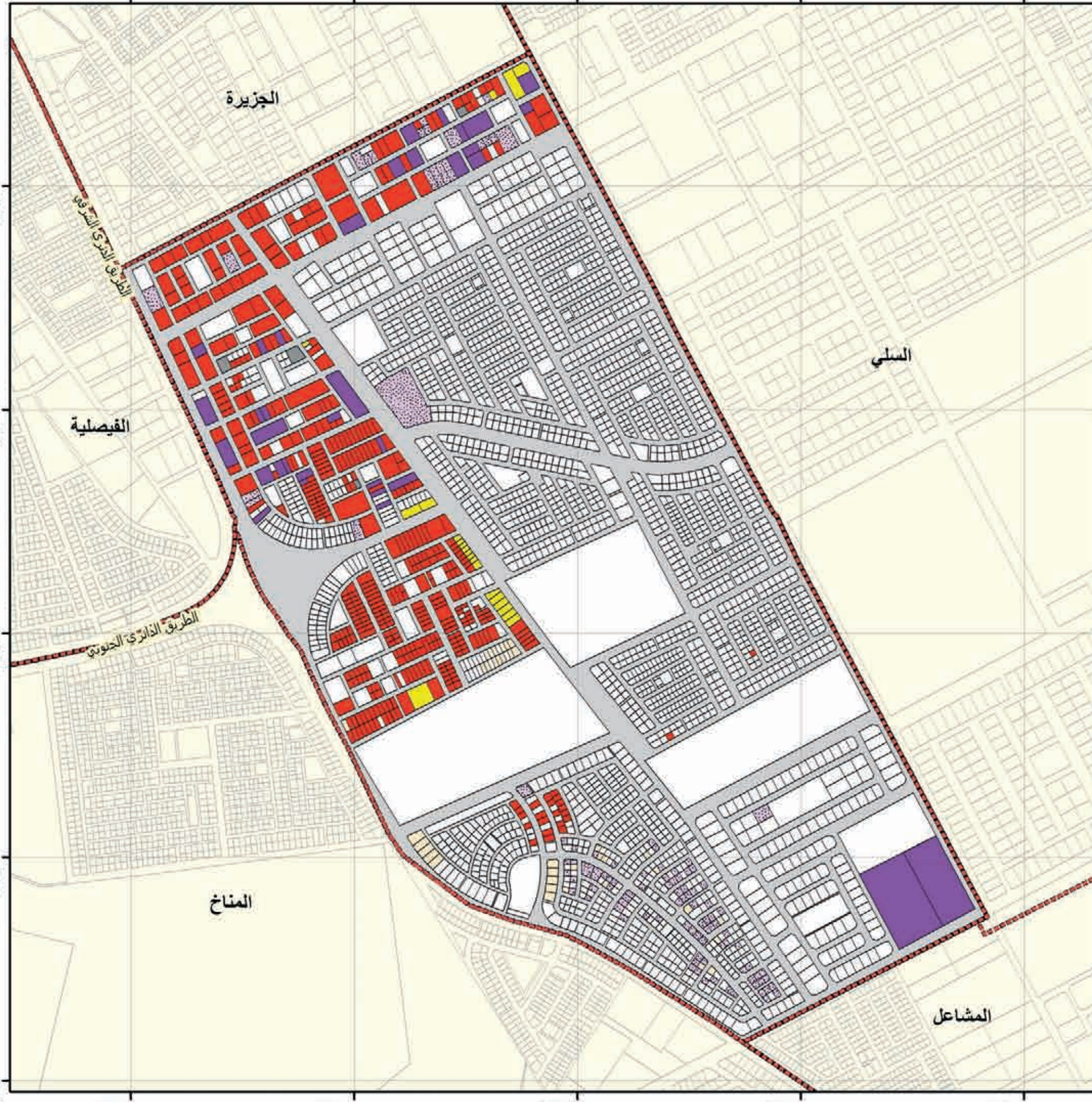
الشمال
مقياس الرسم
١:١٠٠٠٠

إدارة البحوث والدراسات
أطلس استعمالات الأراضي لمدينة الرياض عام ١٤٢٥هـ



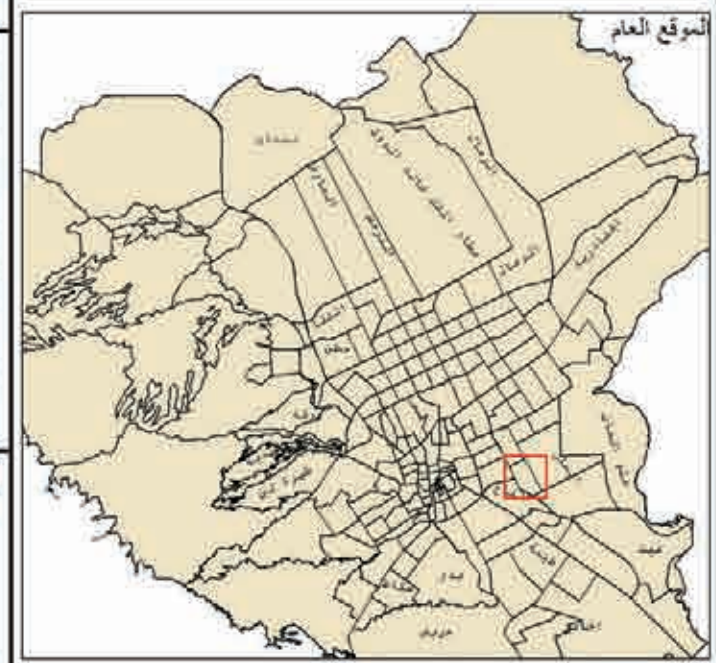


الهئية العامة لتطوير مدينة الرياض



بلدية السلي		حي النور	
الاستعمال	الرمز	عدد القطع	المساحة م ²
سكني	[Yellow Box]	٢١	٤٦٦٦٩
صناعي و تعدين	[Purple Box]	٣٥	٢٧٩٣٦٣
تخزين و مستودعات	[Light Purple Box]	١٠٦	١٢٩١٠٨
مرافق خدمية	[Grey Box]	٤	٩٧٥٩
تجاري	[Red Box]	٤٤١	٨١٢١٣٣
حكومي	[Patterned Box]	٠	٠
مقابر	[Orange Box]	٠	٠
صحي	[Blue Box]	٠	٠
تعليمي	[Light Blue Box]	٠	٠
مساجد	[Light Green Box]	٠	٠
ترويحى ثقافى	[Green Box]	٠	٠
حدائق	[Dark Green Box]	٠	٠
زراعي	[Light Green Box]	٠	٠
اراضي فضاء	[White Box]	٢٤٠٩	٤٢٧٩٢٥٢
غير معروف	[Orange Box]	٣٦	٤٥٣٢٠
الطرق	[Grey Box]		٣٠٦٢٧١٢
الإجمالي	[Red Box]	٣٠٥٢	٨٧١٤٣١٦

عدد السكان	٥١٥ نسمة	عدد الوحدات السكنية	٣٠٤ وحدة
الكثافة السكانية	١ فرد/هكتار	متوسط حجم الأسرة	٢ أفراد
نسبة التطوير % ٥١			



النسبة	١ : ٢ : ٣ : ٤
مقياس الرسم	
الشمال	[North Arrow]

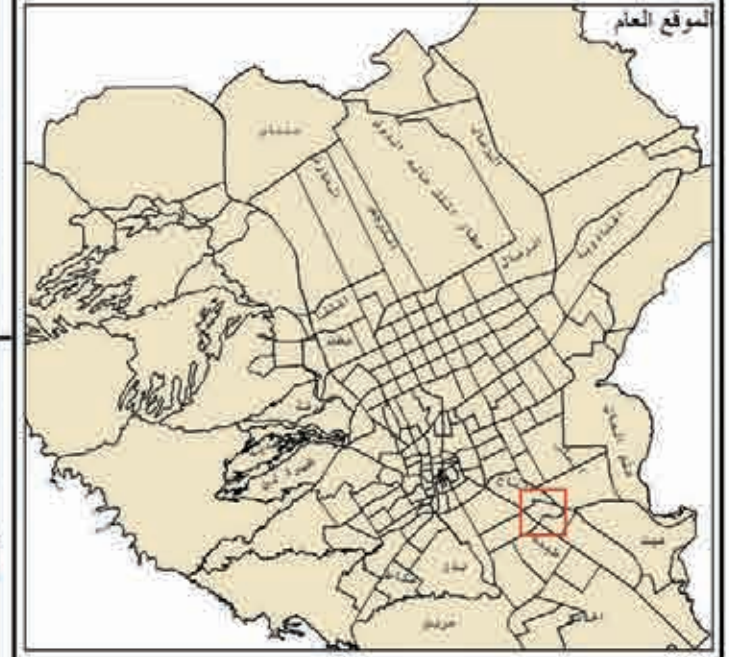
إدارة البحوث والدراسات
أطلس استعمالات الأراضي لمدينة الرياض عام ١٤٢٥هـ



الهئية العلية
لتطوير مدينة الرياض

بلدية السلي	حي الدفاع	الاستعمال	الرمز	عدد القطع	المساحة م ^٢
		سكني	■	٨١	٣١٣٥٩٢
		صناعي و تعدين	■	١٩	٢٦٧٤٩٤
		تخزين و مستودعات	■	٦١	٩٢٦٦٧
		مرافق خدمية	■	١١	١٧٠٧٦٩
		تجاري	■	١٤	٦٩٩٧٤
		حكومي	■	٣	٣٩٤٤٦
		مقابر	■	٠	٠
		صحي	■	٠	٠
		تعليمي	■	٥	٦٥٥٦٠
		مساجد	■	٣	٢٨٥٦٤
		تروبيحي تقالي	■	٣	١٣٠٥٠
		حدائق	■	٠	٠
		زراعي	■	٠	٠
		اراضي فضاء	■	٣٧٥	٤٦٠٦١١٤
		غير معروف	■	١٦	١٣٧٨١٢
		الطرق	■		٦١٦٤٣١
		الإجمالي	■	٥٩١	٦٤٢١٤٦٣

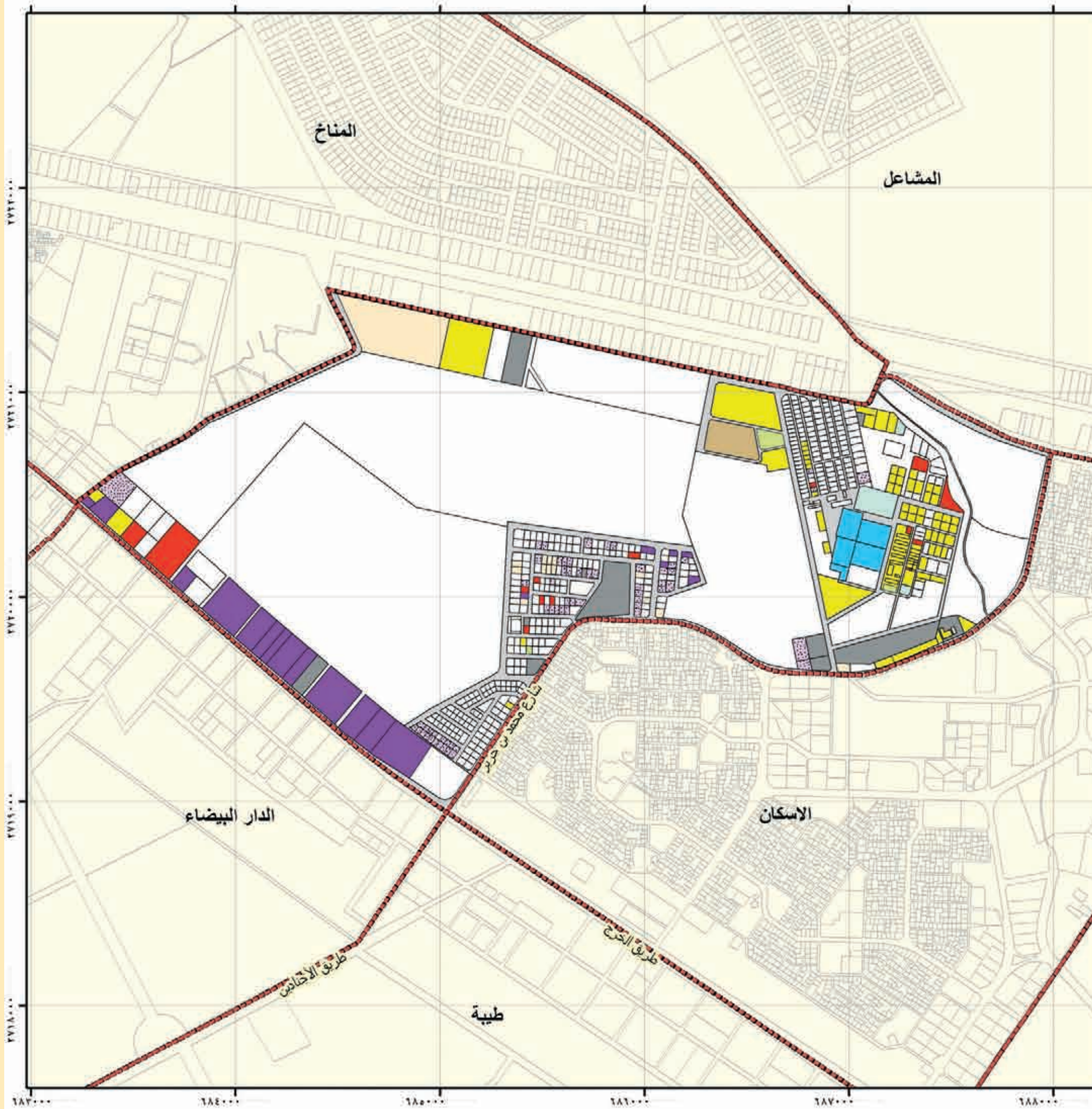
عدد السكان	٤٥٨٥ نسمة	عدد الوحدات السكنية	٢٦٩ وحدة
الكثافة السكانية	٧ فرد/هكتار	متوسط حجم الأسرة	٣١٧ فرد
نسبة التطوير ٢٨ %			



الشمال
مقياس الرسم
١:٥٠٠٠

إدارة البحوث والدراسات
أطلس استعمالات الأراضي لمدينة الرياض عام ١٤٢٥هـ

* تحوي مجتمعات سكنية خاصة



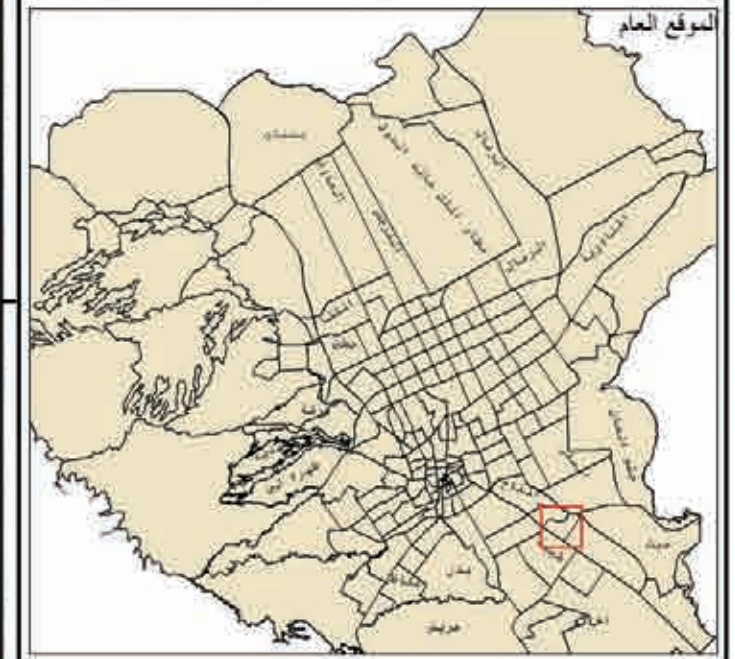


الهئية العلية
لتطوير مدينة الرياض

بلدية السلي حي الإسكان

الاستعمال	الرمز	عدد القطع	المساحة م ²
سكني	■	٢٨٤٦	٢٤٥٢٩٥١
صناعي و تعدين	■	١	٢٥٤١
تخزين و مستودعات	■	٧	٢٦٩.٥٧
مرافق خدمية	■	٥	٣٥٩٣١
تجاري	■	٥	٤٠٧٦٠
حكومي	■	١	١٦٧٩٣١
مقابر	■	٠	٠
صحي	■	١	٥٢٥
تعليمي	■	٩	٧٤١٤٦
مساحد	■	١٦	٥٠٩٥٧
ترويحي ثقافي	■	٦	٤٦٥٨٠
حدائق	■	٧٤	١٦٨٣٨١
زراعي	■	٠	٠
اراضي فضاء	■	٢٠٧	٢٠٧٦٧٨٨
غير معروف	■	١٨	٧٠٦٩١
الطرق	■		١٣٦٢.٧٧
الإجمالي	■	٣١٩٦	٦٨١٩٣١٦

عدد السكان	٣٩٩٧٢ نسمة	عدد الوحدات السكنية	٥٧٣٨ وحدة
الكثافة السكانية	٥٩ فرد/هكتار	متوسط حجم الأسرة	٧ أفراد
نسبة التطوير % ٧٠			



الموقع العام
مقياس الرسم
الشمال

إدارة البحوث والدراسات
أطلس استعمالات الأراضي لمدينة الرياض عام ١٤٢٥هـ



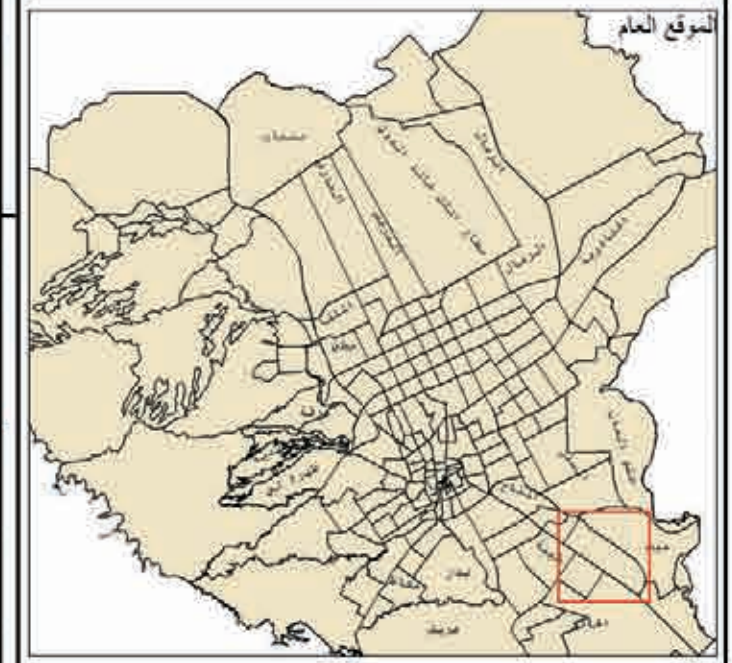


الهئية العامة للتطوير ومدينة الرياض

بلدية السلي حي المدينة الصناعية الجديدة

الاستعمال	الرمز	عدد القطع	المساحة م ²
سكني	■	٤١٧	٧٤٨٨٥٦
صناعي و تعدين	■	٦٦٥	١٠٢٤٦٥٣٩
تخزين و مستودعات	■	١٢٩	١٤٢٠٨٢٤
مرافق خدمية	■	٢٣	٥٥٣٤٧٨
تجاري	■	٣٤	٢٩٤٤٧٥
حكومي	■	٥	١٧٥٢٨
مقابر	■	٠	٠
صحي	■	٣	٢٦٣٣٤
تعليمي	■	٠	٠
مساجد	■	٩	١١٢٥٣٤
ترويحي ثقافي	■	٠	٠
حدائق	■	٠	٠
زراعي	■	٠	٠
اراضي فضاء	■	٤٩٥	١٤٠٧٢٠٢٠
غير معروف	■	٤١	٣٩٦٨٤٨
الطرق	■		٥٣٨٣٣٧٥
الإجمالي	■	١٨٢١	٣٣٢٧٢٨١١

عدد السكان	٥٥٥٧١ نسمة	عدد الوحدات السكنية	٧١٧٨ وحدة
الكثافة السكانية	١٧ فرد/هكتار	متوسط حجم الأسرة	٨ أفراد
نسبة التطوير ٥٨ %			



النسبة ١ : ١٠٠٠٠٠ : ١٤٣٥٠٠٠
مقياس الرسم
الشمال

إدارة البحوث والدراسات
أطلس استعمالات الأراضي لمدينة الرياض عام ١٤٢٥هـ



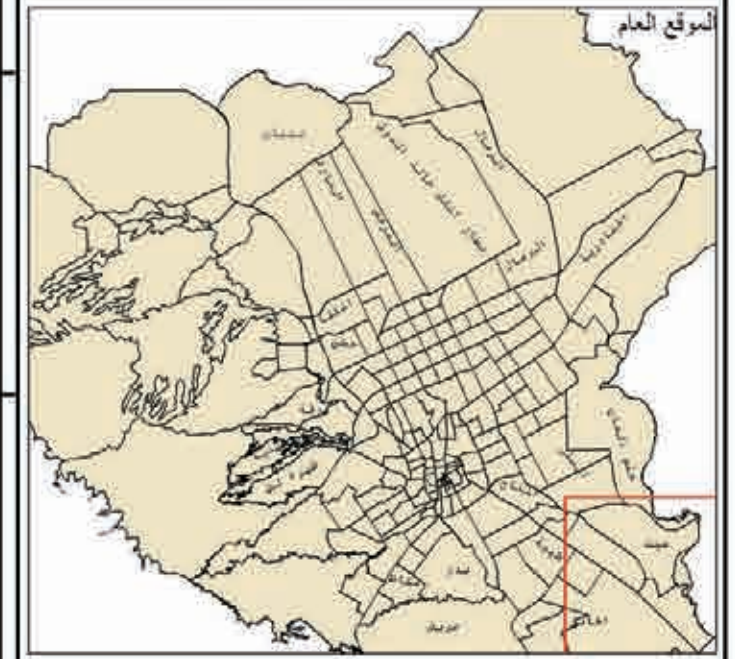


الهئية العلية
لتطوير مدينة الرياض

بلدية السلي حي هيت والبرية

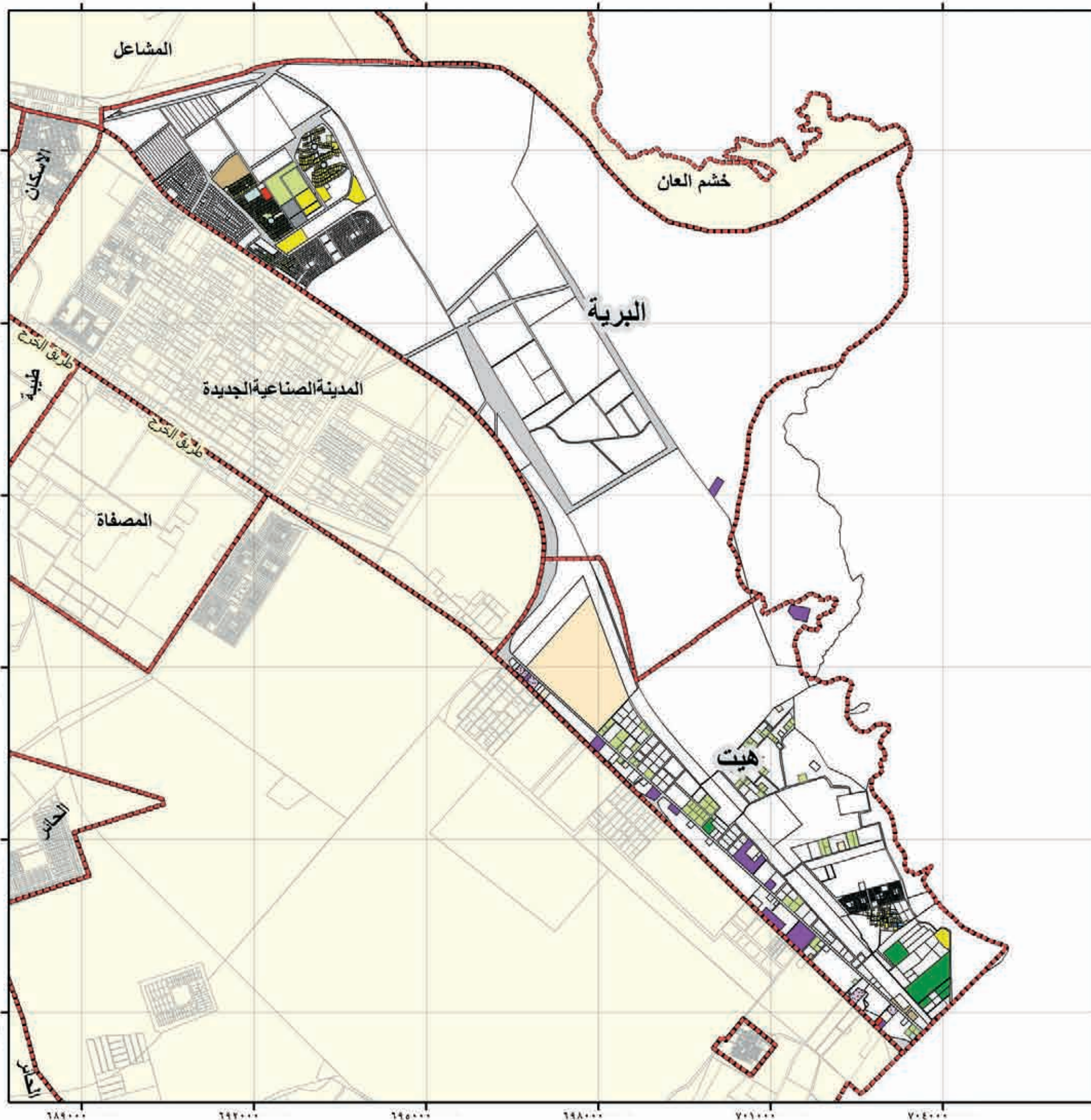
الاستعمال	الرمز	عدد القطع	المساحة م ²
سكني	■	٦٤٨	١١١٤٩٨٠
صناعي و تعدين	■	١١	٥٩٠٨٢٩
تخزين و مستودعات	■	٧	١٢١٦٥٢
مرافق خدمية	■	٧	١٣١٧٩٧
تجاري	■	٢	٣٧٦٨٢
حكومي	■	٧	٢٤٦٤١٧
مقابر	■	٠	٠
صحي	■	١	٢٦٦٩
تعليمي	■	٤	٨٠٧٢
مساجد	■	٩	٨٢٧٧٩
ترويحي ثقافي	■	٨٢	١١٠٣٣٩٥
حدائق	■	٠	٠
زراعي	■	١٢	٥٢٦٢٣٨
اراضي فضاء	■	١٦٦٥	٧٥٩٠٦١٩٩
غير معروف	■	١٩	٢١٨٨٠٦٨
الطرق	■		١٢٤٨٠٤٨٢
الإجمالي	■	١٨٢١	٩٤٥٤١٧٥٩

عدد السكان	٦٧٤٤ نسمة	عدد الوحدات السكنية	٩٠٤ وحدة
الكثافة السكانية	١ فرد/هكتار	متوسط حجم الأسرة	٧ أفراد
نسبة التطوير % ٢٠			



النموذج العام
مقياس الرسم
الشمال

إدارة البحوث والدراسات
أطلس استعمالات الأراضي لمدينة الرياض عام ١٤٢٥هـ

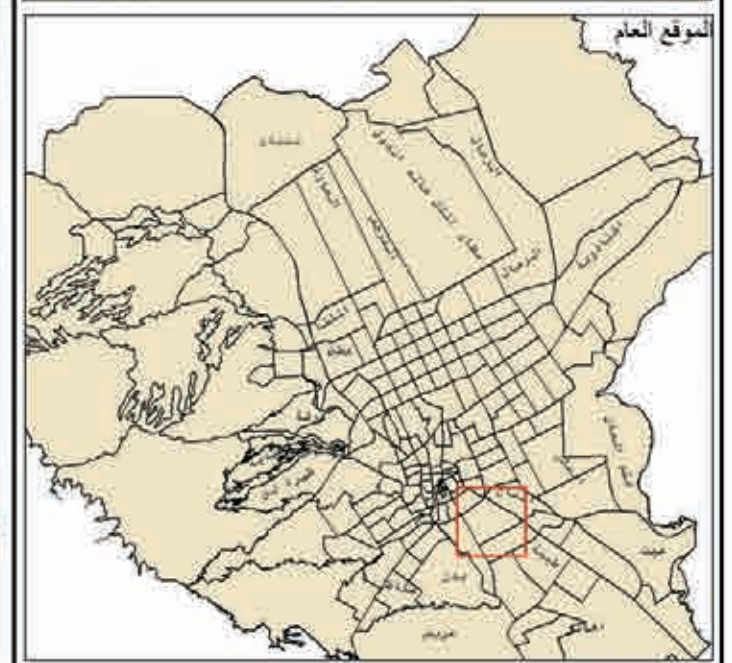




الهئية العلية لتطوير مدينة الرياض

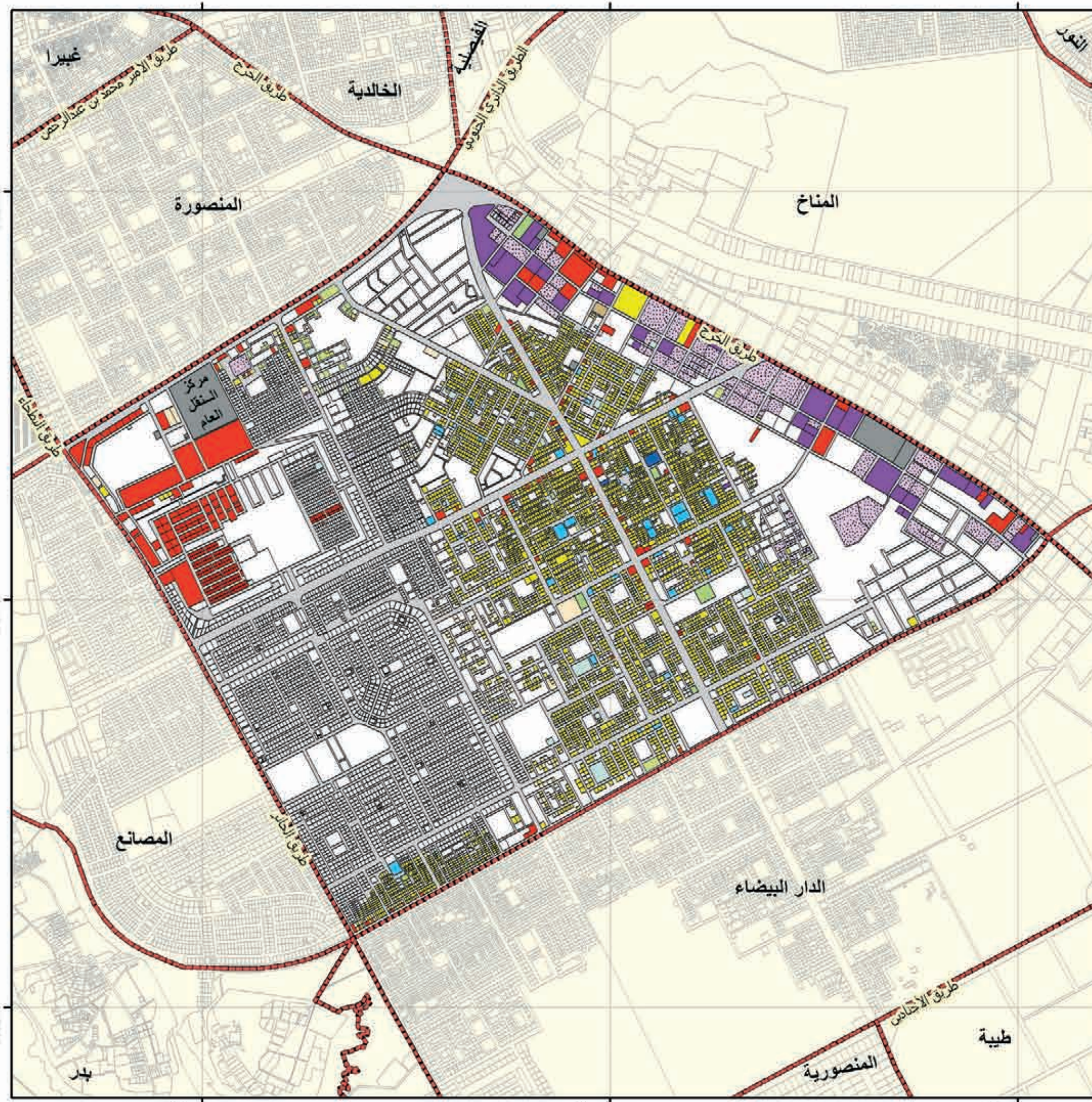
بلدية الجنوب		حي العزيزية	
الاستعمال	الرمز	عدد القطع	المساحة م ²
سكني		٤٢٢٥	٢٤٨٠٨٣٧
صناعي و تعدين		١١	٥٩٠٨٢٩
تخزين و مستودعات		٣٢	٤٤٨٥٣٥
مرافق خدمية		١٩	٢٦٨٦٦١
تجاري		٤٢٧	٨٢٩٢١٥
حكومي		٧	٢٤٦٤١٧
مقابر		٠	٠
صحي		٥	١٢٤٣٤
تعليمي		٤٨	١١١٤٧٠
مساجد		٥٣	٩٦٨٢٣
ترويحوي ثقافي		٧٤	٨٩٥٤٥
حدائق		٨	٤٧١٢٨
زراعي		٢	٩١٦
اراضي فضاء		٥٠٧٩	٩٣٤٥٠٧٦
غير معروف		٢٣٩	٢١٢٢٦٢
الطرق			٦٠٤٨١٨٣
الإجمالي		١٠٣٢٢	٢٠٧٣٢٦٩٨

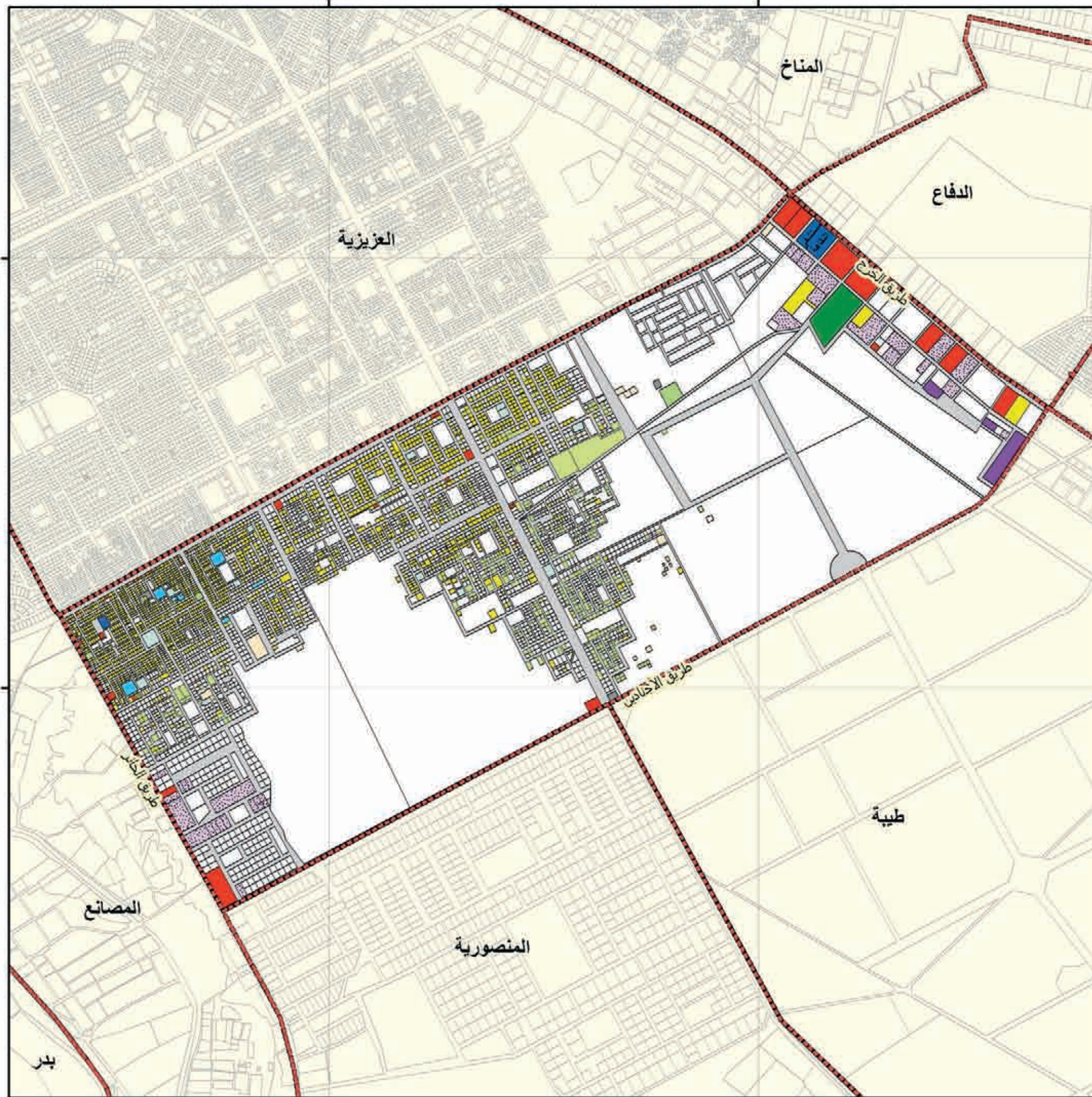
عدد السكان	٥٢٧٢٤ نسمة	عدد الوحدات السكنية	٨٤٢٠ وحدة
الكثافة السكانية	٢٦ فرد/هكتار	متوسط حجم الأسرة	٦ أفراد
نسبة التطوير ٥٥ %			



الموقع العام	مقياس الرسم	الشمال
--------------	-------------	--------

إدارة البحوث والدراسات
أطلس استعمالات الأراضي لمدينة الرياض عام ١٤٢٥هـ



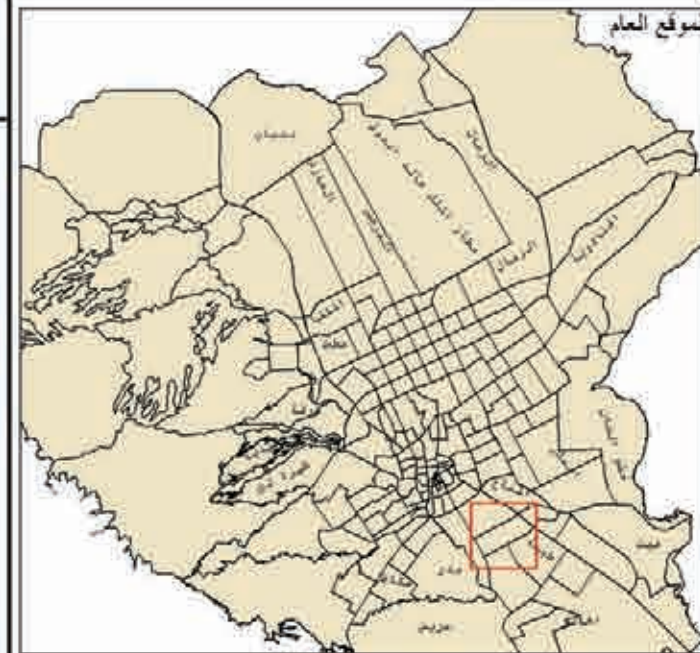


الهئية العليا
لتطوير مدينة الرياض

بلدية الجنوب حي الدار البيضاء

الاستعمال	الرمز	عدد القطع	المساحة م ²
سكني	■	١٥٥٦	٩٧٣٧٠٩
صناعي و تعدين	■	٣	٥١٩٦٢
تخزين و مستودعات	■	٤٨	٣١٦٨٢٢
مرافق خدمية	■	١٢	١٢٥٩٢
تجاري	■	٣٤	٢٥٠٦٥٤
حكومي	■	١	٥٣٠
مقابر	■	٠	٠
صحي	■	٢	٤٤٧٩٧
تعليمي	■	٧	٢٧٧٩٢
مساح	■	٣٦	٦٥٦٥٥
ترويحى ثقافي	■	٣٧٥	٣٨٧٥٧٩
حدائق	■	٣	٢٠٩٦٤
زراعي	■	١	٧٦٤٧٦
اراضي فضاء	■	٢٠٨٧	٩٨٤٧١٩٦
غير معروف	■	١٣٠	١١٩٤١٥
الطرق	■		٣٠٢٤٤١٩
الإجمالي	■	٤٢٩٥	١٥٢٢٠٥٦٢

عدد السكان	٢٦٤٣١ نسمة	عدد الوحدات السكنية	٣٦٥٨ وحدة
الكثافة السكانية	١٧ فرد/هكتار	متوسط حجم الأسرة	٧ أفراد
نسبة التطوير ٣٥ %			



الشمال
مقياس الرسم

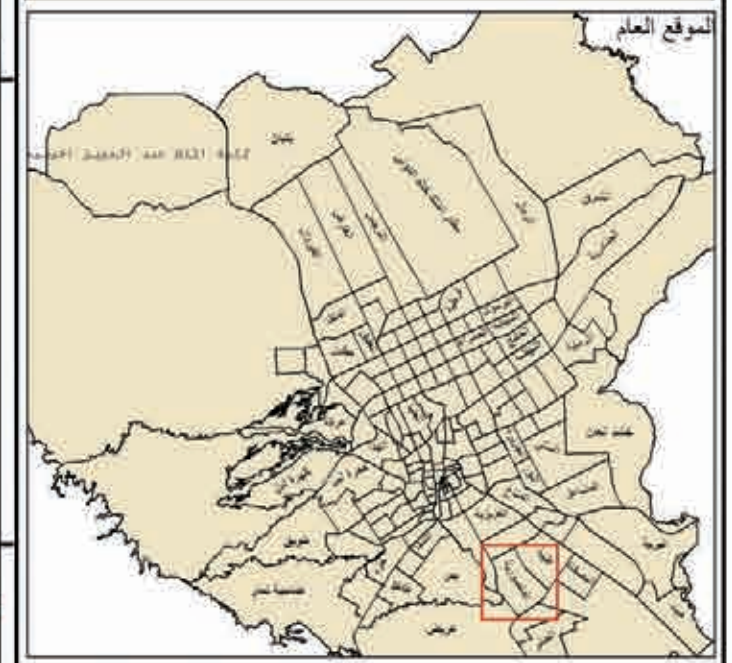
إدارة البحوث والدراسات
أطلس استعمالات الأراضي لمدينة الرياض عام ١٤٢٥هـ



الهئية العلية
لتطوير مدينة الرياض

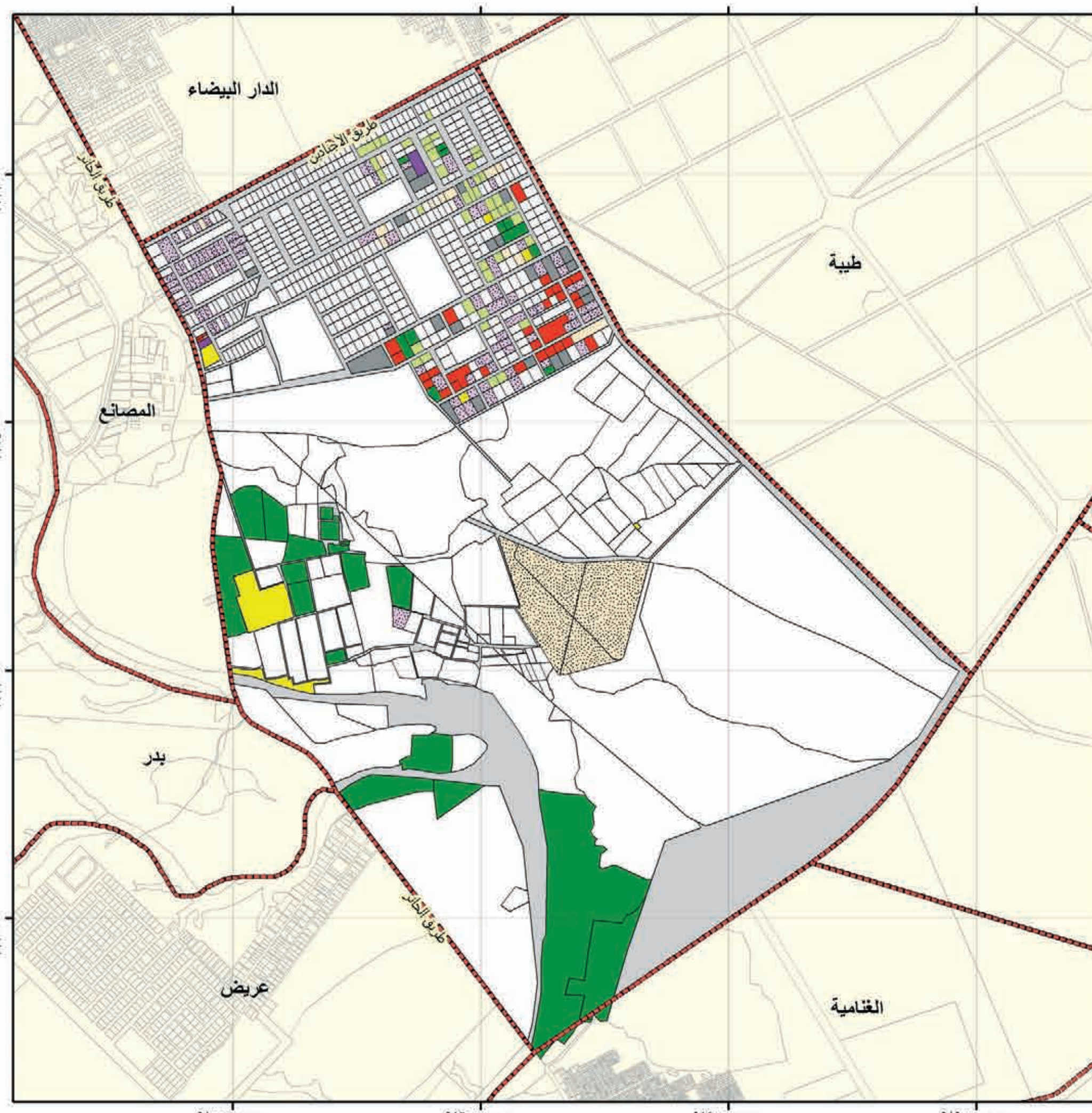
بلدية الجنوب		حي المنصورية	
الاستعمال	الرمز	عدد القطع	المساحة م ^٢
سكني	■	٧	٢٣١٨٩٧
صناعي و تعدين	■	٢	٢٣٧٤٥
تخزين و مستودعات	■	٩٧	٦١١٤٧٧
مرافق خدمية	■	٢٣	٢٣٦٦١٩
تجاري	■	٣١	٢٣١٢١٩
حكومي	■	٠	٠
مقابر	■	٤	٨٠٣٣٢٩
صحي	■	٠	٠
تعليمي	■	٠	٠
مساجد	■	٠	٠
تروبيحي ثقافي	■	٤١	٢٤٥٢١٢
حدائق	■	٠	٠
زراعي	■	٣١	٢٢٠٦٩١٠
اراضي فضاء	■	٥٨٦	١٨٤٢٨٦٣٩
غير معروف	■	١٢	٨٨٧٢٤
الطرق	■		٤٧٣٦٢٤٥
الإجمالي	■	٨٣٤	٢٧٨٤٤٠١٦

عدد السكان	٦٨٣ نسمة	عدد الوحدات السكنية	١٥٥ وحدة
الكثافة السكانية	٠ فرد/هكتار	متوسط حجم الأسرة	٤ أفراد
نسبة التطوير ٣٤ %			



النسبة مقياس الرسم ١:١٢٥٢٥٠
الشمال

إدارة البحوث والدراسات
أطلس استعمالات الأراضي لمدينة الرياض عام ١٤٢٥هـ

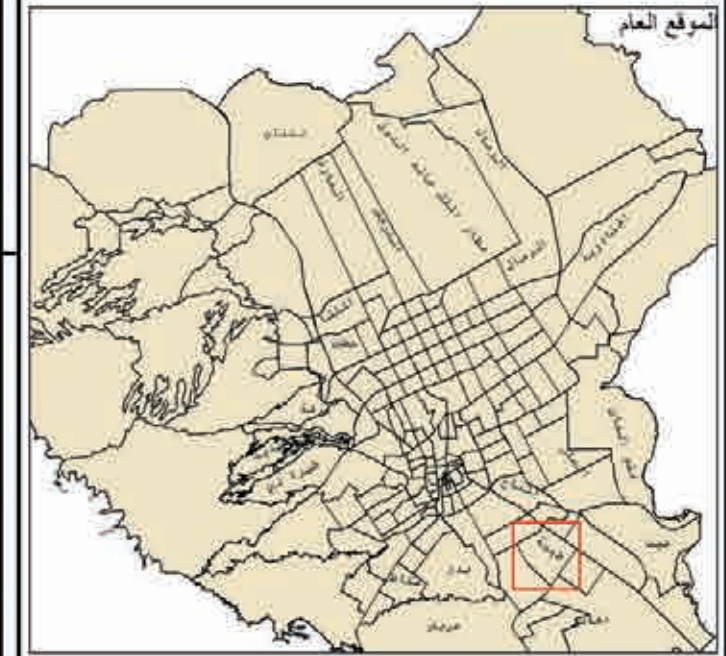




الهئية العلية
لتطوير مدينة الرياض

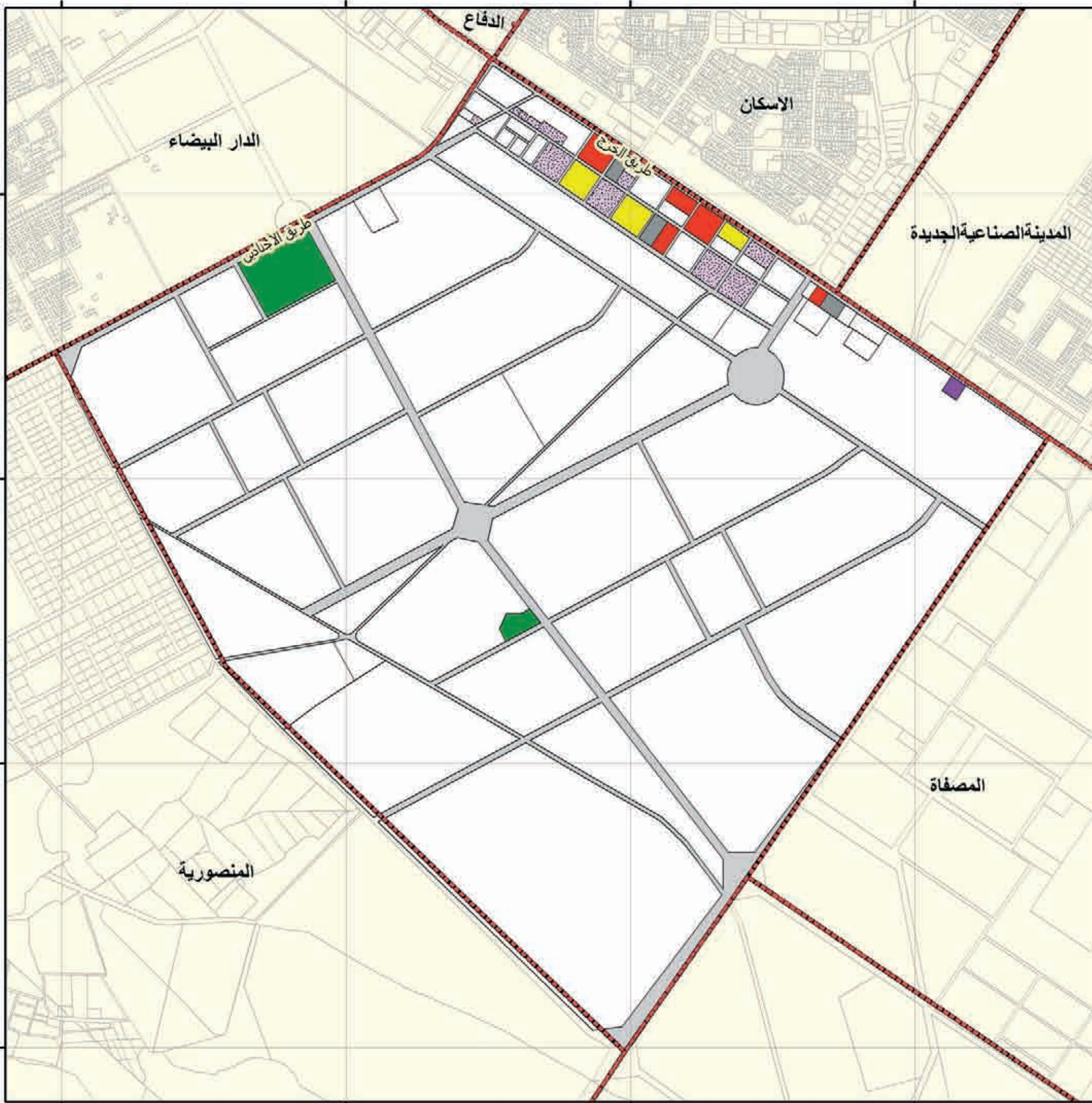
بلدية الجنوب		حي طيبة	
الاستعمال	الرمز	عدد القطع	المساحة م
سكني		٣	١١٥١٥٥
صناعي و تعدين		١	١٥٠٧١
تخزين و مستودعات		١١	٢٢٦٦٠٨
مرافق خدمية		٣	٥٨٢٧٣
تجاري		٥	١٤١٩١٧
حكومي		٠	٠
مقابر		٠	٠
صحي		٠	٠
تعليمي		٠	٠
مساجد		٠	٠
ترويحوي ثقافي		٠	٠
حدائق		٠	٠
زراعي		٢	٢٧٠١٨٠
اراضي فضاء		٥٨	٢١٧٨٨٩٠٤
غير معروف		٠	٠
الطرق			٢٤٧١٩٩٤
الإجمالي		٨٣	٢٥٠٨٨٢٠٢

عدد السكان	٣٩٣ نسمة	عدد الوحدات السكنية	٩٢ وحدة
الكثافة السكانية	٠ فرد/هكتار	متوسط حجم الأسرة	٤ أفراد
نسبة التطوير ١٣ %			



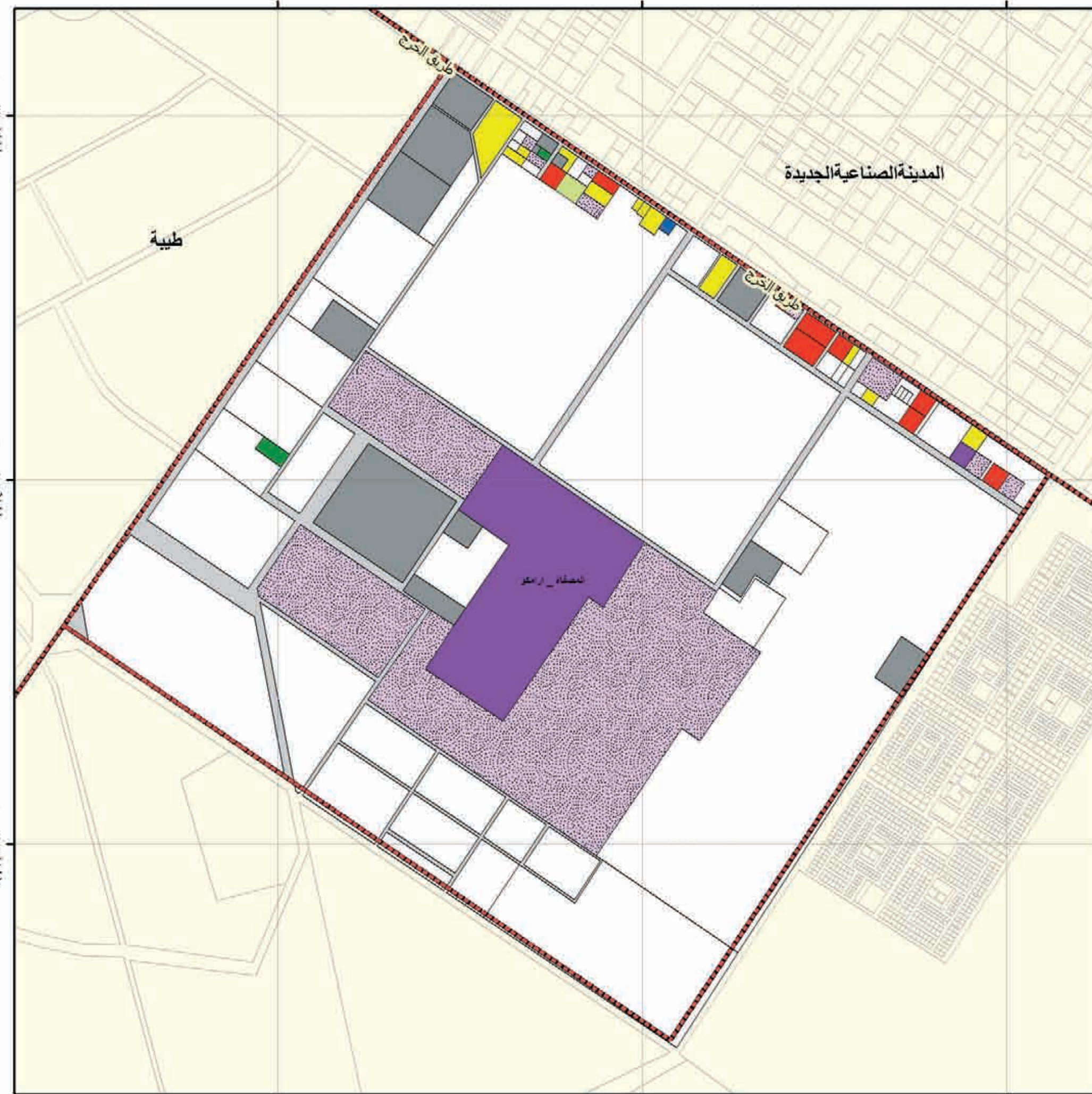
الشمال
مقياس الرسم
٠,٧٥ ٠,٥ ٠,٢٥

إدارة البحوث والدراسات
أطلس استعمالات الأراضي لمدينة الرياض عام ١٤٢٥هـ



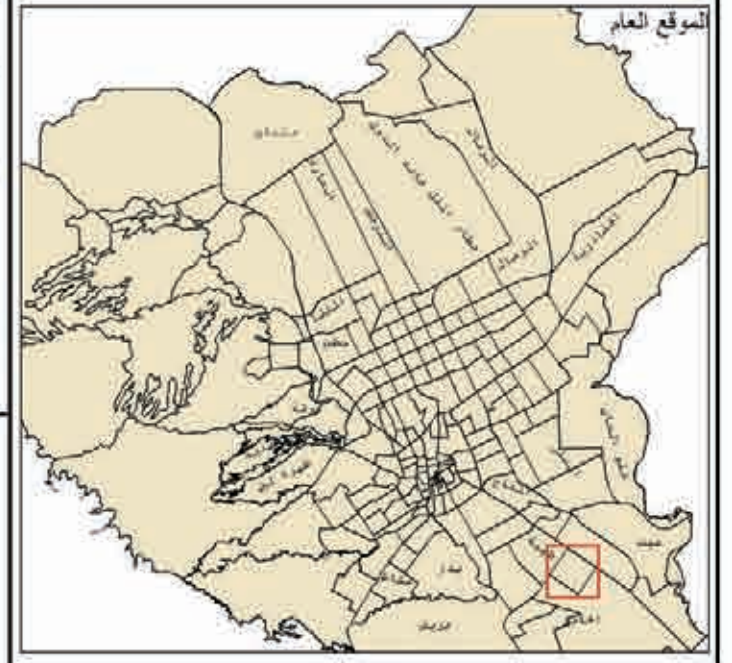


الهيئة العليا لتطوير مدينة الرياض

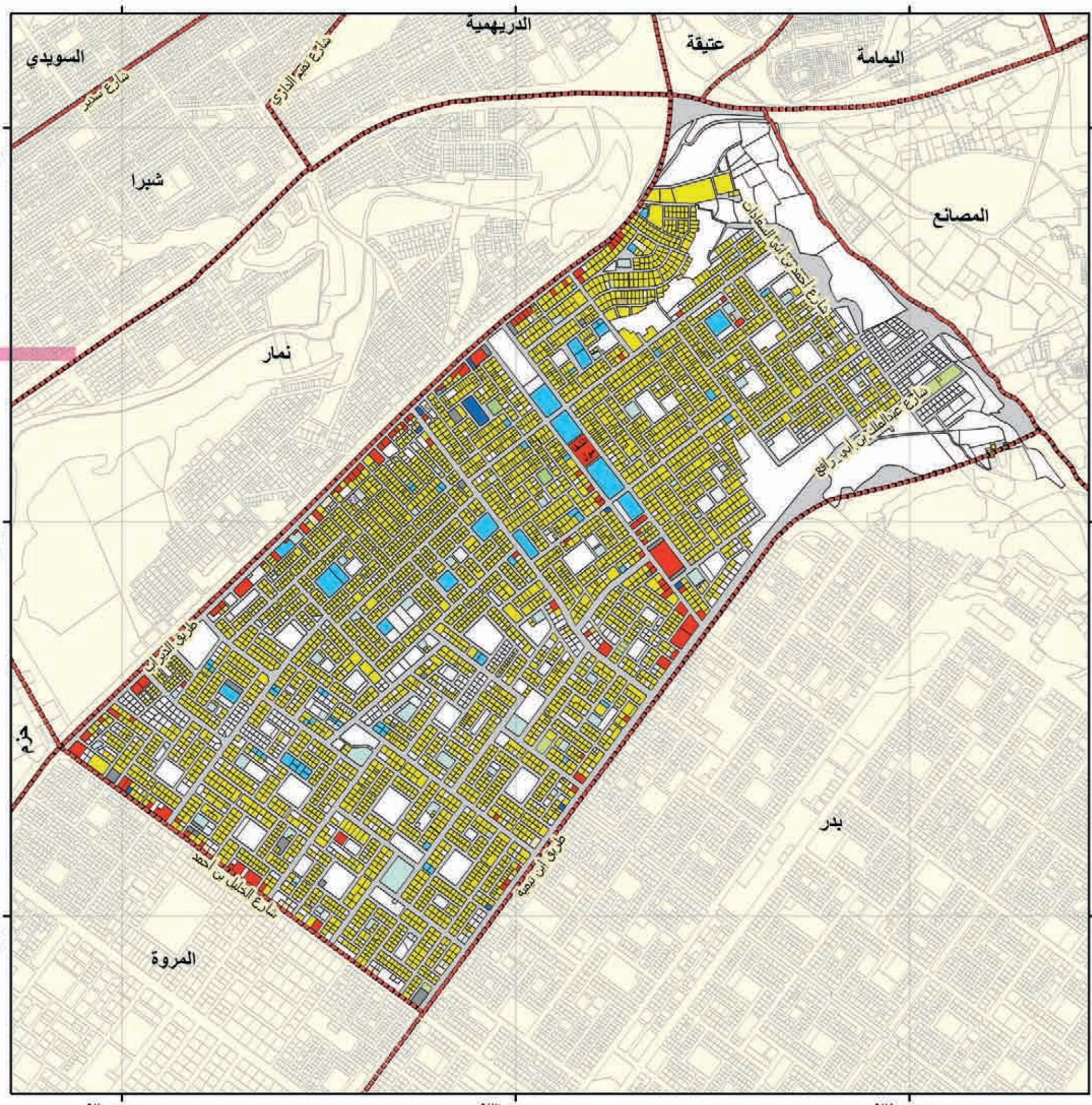


بلدية الجنوب		حي المصفاة	
الاستعمال	الرمز	عدد القطع	المساحة م ²
سكني	■	١٢	١٤٤٨٨٨
صناعي و تعدين	■	٢	٨٤٩٤٥٧
تخزين و مستودعات	■	١١	٢٣٥٧٠٢٩
مرافق خدمية	■	١٣	٨٥٦٨٣٦
تجاري	■	٩	١١٦٧٣١
حكومي	■	٠	٠
مقابر	■	٠	٠
صحي	■	١	٥٠٤٠
تعليمي	■	٠	٠
مسجد	■	٠	٠
ترويحوي ثقافي	■	١	١٥٥١١
حدائق	■	٠	٠
زراعي	■	٢	١٧٢٨٣
اراضي فضاء	■	٤٦	٩٧٦٩١٣٦
غير معروف	■	٠	٠
الطرق	■	٠	٨٨٠٧٣٣
الإجمالي	■	٩٧	١٥٠١٢٦٤٤

عدد السكان	٨٢٥ نسمة	عدد الوحدات السكنية	١٧٣ وحدة
الكثافة السكانية	١ فرد/دكتار	متوسط حجم الأسرة	٥ أفراد
نسبة التطوير ٣٥ %			



إدارة البحوث والدراسات
أطلس استعمالات الأراضي لمدينة الرياض عام ١٤٢٥هـ



الهئية العلية
لتطوير مدينة الرياض

بلدية الشفا		حي الشفا	
الاستعمال	الرمز	عدد القطع	المساحة م ²
سكني	■	٤٩٢٤	٢٣٥٢٢٠٥
صناعي و تعدين	■	٠	٠
تخزين و مستودعات	■	٥	٤٧٨٩
مرافق خدمية	■	٢١	٢٣١٤٨
تجاري	■	١٠٩	١٧٦٨٦٧
حكومي	■	٤	٣٧٧٠
مقابر	■	٠	٠
صحي	■	٩	١٦٣٨٠
تعليمي	■	٧٣	١٩١٩٣٩
مساجد	■	٧٣	١٤٤٧٣٨
تروبيحي ثقافي	■	٢٠	٣٠٦٤٦
حدائق	■	٢	٨٣٥١
زراعي	■	١	٩٥٩
اراضي فضاء	■	٨٩٦	٢١٥٠٨٣٩
غير معروف	■	١٠٥	٧٣٥٩٣
الطرق	■		٢٩١٨٤٥٦
الإجمالي	■	٦٢٤٢	٩١٠٧٦٨٠

عدد السكان	٦٤٤٧٠ نسمة	عدد الوحدات السكنية	١٠٨٧٤ وحدة
الكثافة السكانية	٧١ فرد/هكتار	متوسط حجم الأسرة	٦ أفراد
نسبة التطوير ٧٦.٠%			



النسبة
مقياس الرسم
٠:١ ٠:٢ ٠:٤ ٠:٨

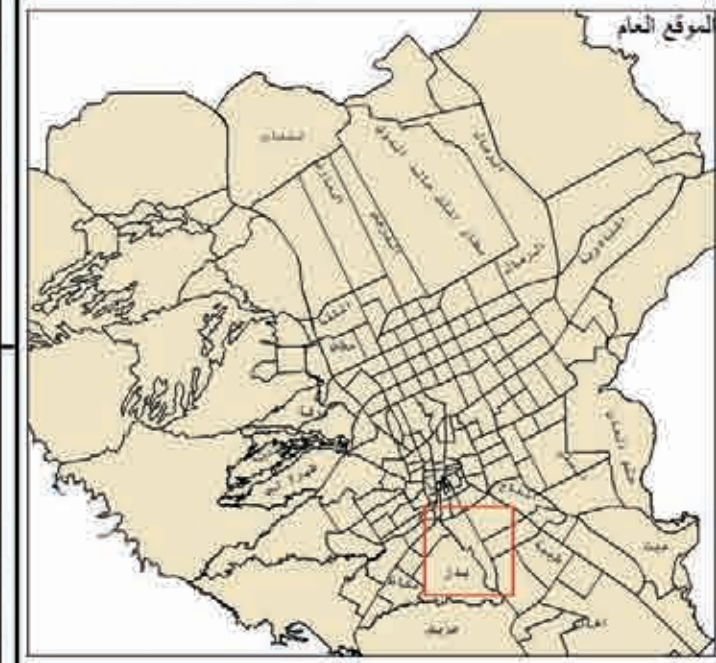
إدارة البحوث والدراسات
أطلس استعمالات الأراضي لمدينة الرياض عام ١٤٢٥هـ



الهيئة العامة
لتطوير مدينتي الرياض

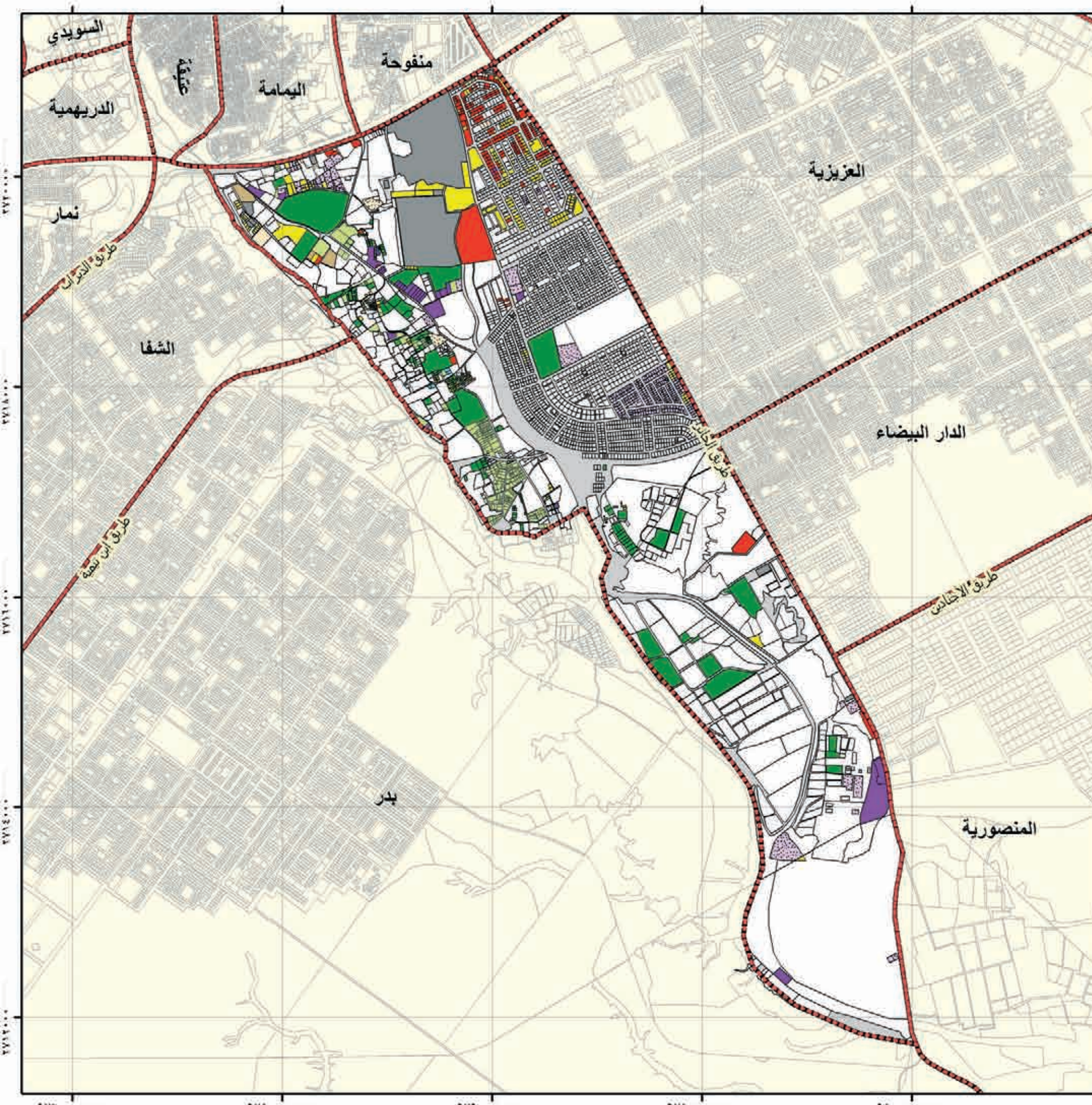
بلدية الشفا		حي المصانع	
الاستعمال	الرمز	عدد القطع	المساحة م ²
سكني	■	٢٧٢	٤٣٨٠٤٧
صناعي و تعدين	■	٣١	٢٣٣٩٧٥
تخزين و مستودعات	■	٣١٩	٤٦٤٩٢٢
مرافق خدمية	■	١٢	٨٤٣٤٩٢
تجاري	■	٢٢٣	٣٩٤٩١٩
حكومي	■	٤	٤٢٩٨٠
مقابر	■	٢	٢٨٤٨٥
صحي	■	١	٤٣٨
تعليمي	■	٤	٥٠٣٦
مساجد	■	١١	٨٣٠٢
ترويحي ثقافي	■	٢٥٧	٣١٢٦٣٠
حدائق	■	٢	٥٠٧١
زراعي	■	١٤٦	١٠٨٩٥٤٠
أراضي قضاء	■	٢٠٥٩	١١٨٧١٧٦٩
غير معروف	■	٢٢	٤٥٦٩٧
الطرق	■		٢٨٧٧٧٣٥
الإجمالي	■	٢٣٦٥	١٨٦٦٢٠٣٨

عدد السكان	٢٧٣٥ نسمة	عدد الوحدات السكنية	٨٩٧ وحدة
الكثافة السكانية	٢ فرد/هكتار	متوسط حجم الأسرة	٣ أفراد
نسبة التطوير ٣٦ %			



الموقع العام
شفا

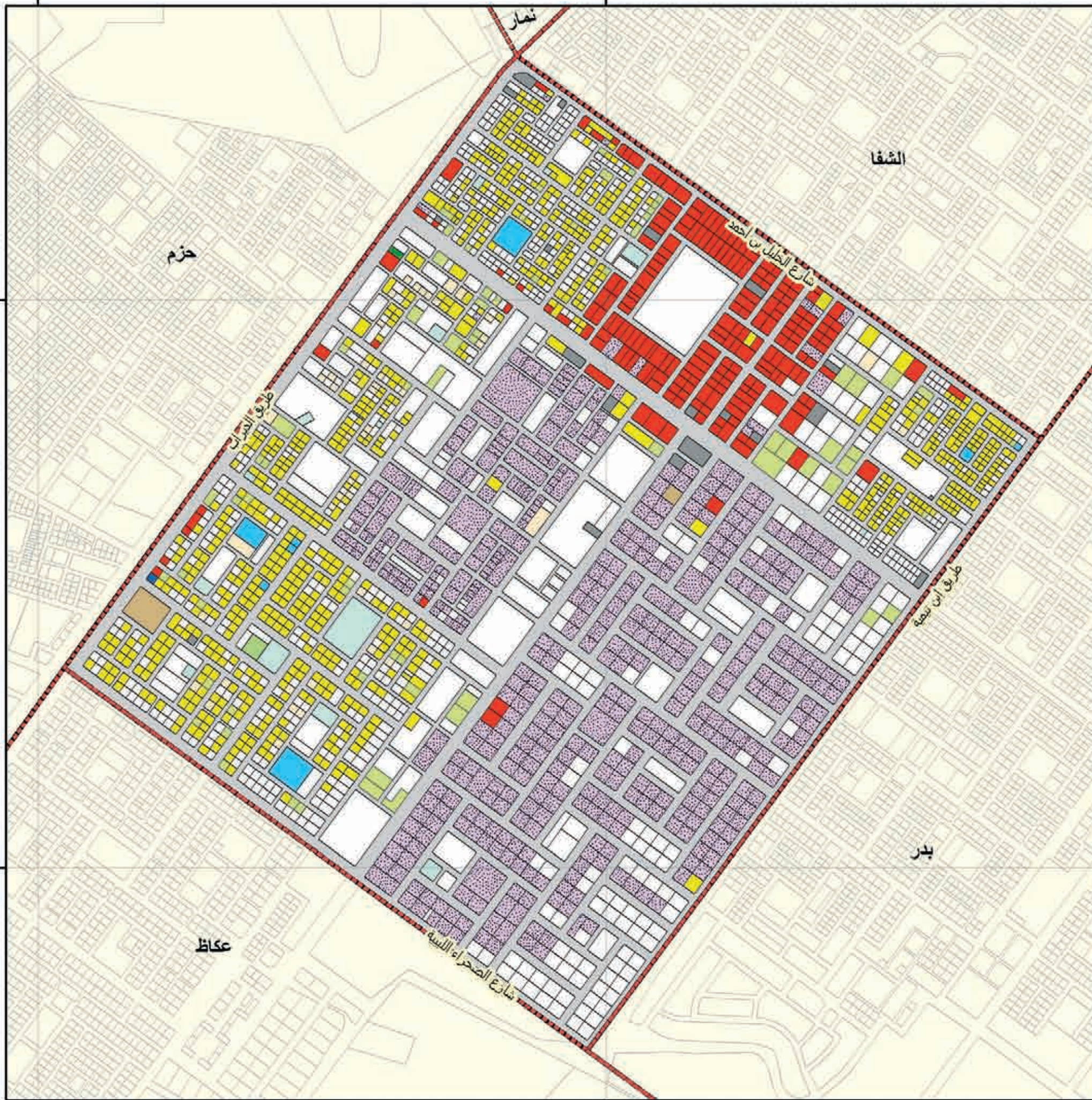
إدارة البحوث والدراسات
أطلس استعمالات الأراضي لمدينة الرياض عام ١٤٢٥هـ



١٧٢٠٠٠ ١٧٤٠٠٠ ١٧٦٠٠٠ ١٧٨٠٠٠ ١٨٠٠٠٠

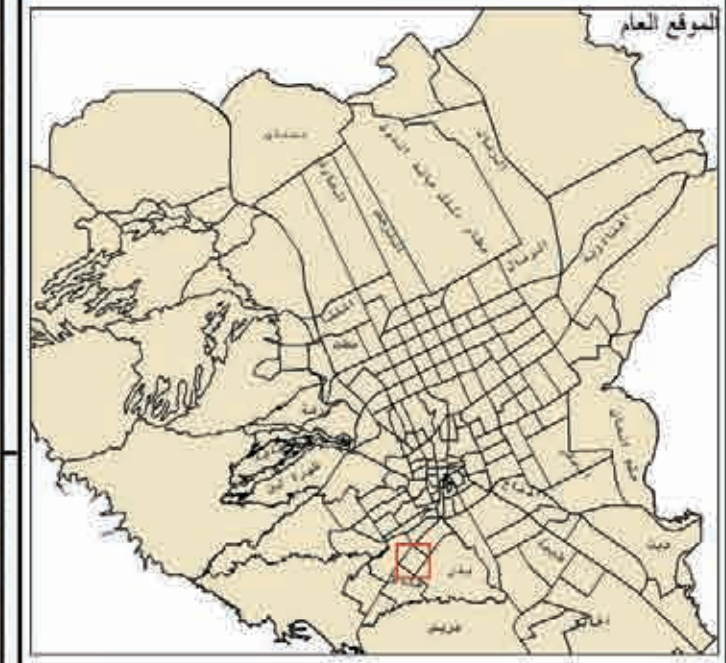


الهئية العلية لتطوير مدينة الرياض



بلدية الشفا		حي المروة	
الاستعمال	الرمز	عدد القطع	المساحة م ²
سكني	■	٧٨١	٦١٣٣٩٨
صناعي و تعدين	■	٠	٠
تخزين و مستودعات	■	٤٧٤	١٢٢٠٣٧٢
مرافق خدمية	■	٢٠	٣٥٨٥٥
تجاري	■	٢١٣	٣٥٣٦١٢
حكومي	■	٢	١٧٨١٨
مقابر	■	٠	٠
صحي	■	١	٨٩٣
تعليمي	■	٨	٣٥٤٩٧
مساجد	■	١٥	٥٦١٥٠
تروحي تقالي	■	٧٣	١٢٣٢٦٨
حدائق	■	١	٤٦٤١
زراعي	■	١	١٢٧٠
اراضي فضاء	■	٧٣٩	١٥٣١١٣٧
غير معروف	■	٤٨	٤٧٦٦٣
الطرق	■		٢٠٩٨١٠٢
الإجمالي	■	٢٣٧٦	٦١٣٩٦٧٦

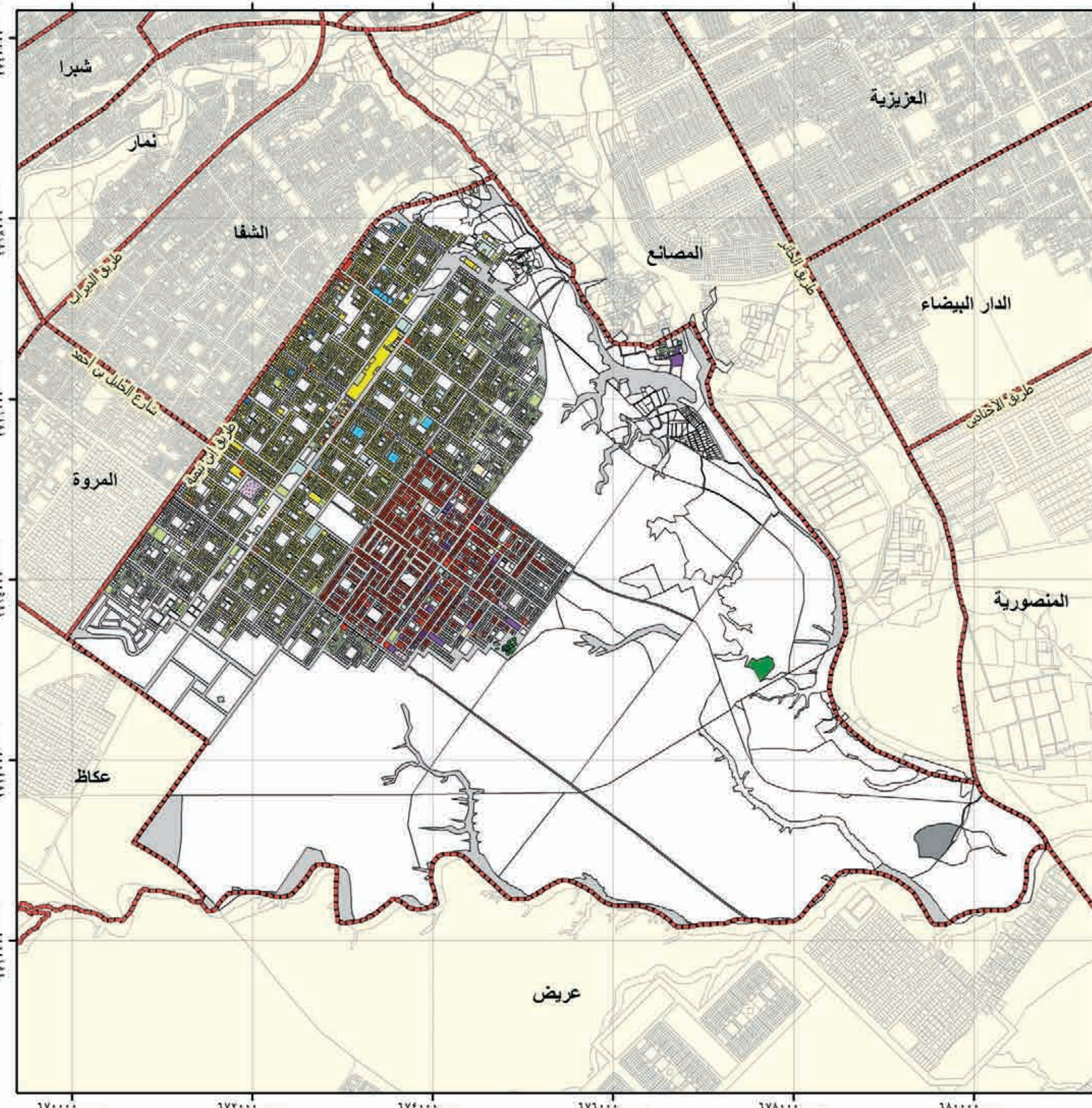
عدد السكان	١٥٧٧٤ نسمة	عدد الوحدات السكنية	٢١٤١ وحدة
الكثافة السكانية	٢٦ فرد/هكتار	متوسط حجم الاسرة	٧ أفراد
نسبة التطوير % ٧٥			



إدارة البحوث والدراسات
أطلس استعمالات الأراضي لمدينة الرياض عام ١٤٢٥هـ

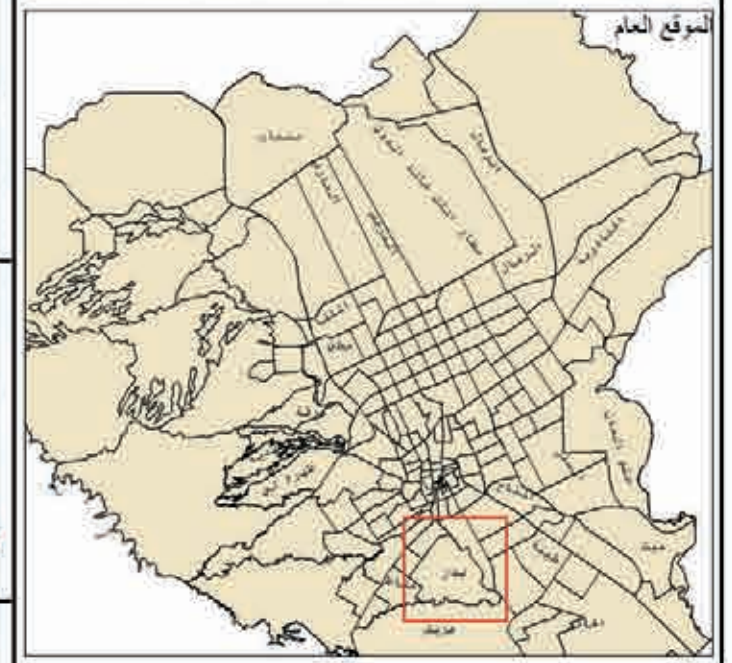


الهئية العلية لتطوير مدينة الرياض



بلدية الشفا		حي بدر	
الاستعمال	الرمز	عدد القطع	المساحة م
سكني	[Yellow]	٤٢٤٤	٣٠١١٤٠٤
صناعي و تعدين	[Purple]	١٢٥	١٥٧٠٩٥
تخزين و مستودعات	[Patterned]	٣٠٢	٢٦٧٢٢٠
مرافق خدمية	[Grey]	٢٢	١٦٩١٦٩
تجاري	[Red]	١٦٤٥	١١٧٨٢٠٤
حكومي	[Brown]	٦	١٠٣٤٠
مقابر	[Patterned]	١	٢٩٠٨
صحي	[Blue]	٦	٨٨٧٥
تعليمي	[Light Blue]	٥٥	٨٩١٢٨
مسجد	[Light Blue]	٩٨	٢٩٩٠٥٤
ترويحي ثقافي	[Light Green]	٥٠٣	٥٠٢٤٩٧
حدائق	[Green]	٢	٧٩٤٧
زراعي	[Dark Green]	٢٧	٦٧٤٠٧
اراضي فضاء	[White]	٣٣٦٢	٣٦٥٩١٩٢٥
غير معروف	[Orange]	٢٤١	٢٠١٦٢٣
الطرق	[Grey]		٨١٢٠٠٣٣
الاجمالي	[Red Outline]	١٠٦٣٩	٥٠٦٨٤٨٢٩

عدد السكان	٨٢٦٨٨ نسمة	عدد الوحدات السكنية	١١٩٦٢ وحدة
الكثافة السكانية	١٦ فرد/هكتار	متوسط حجم الاسرة	٧ افراد
نسبة التطوير ٢٨ %			

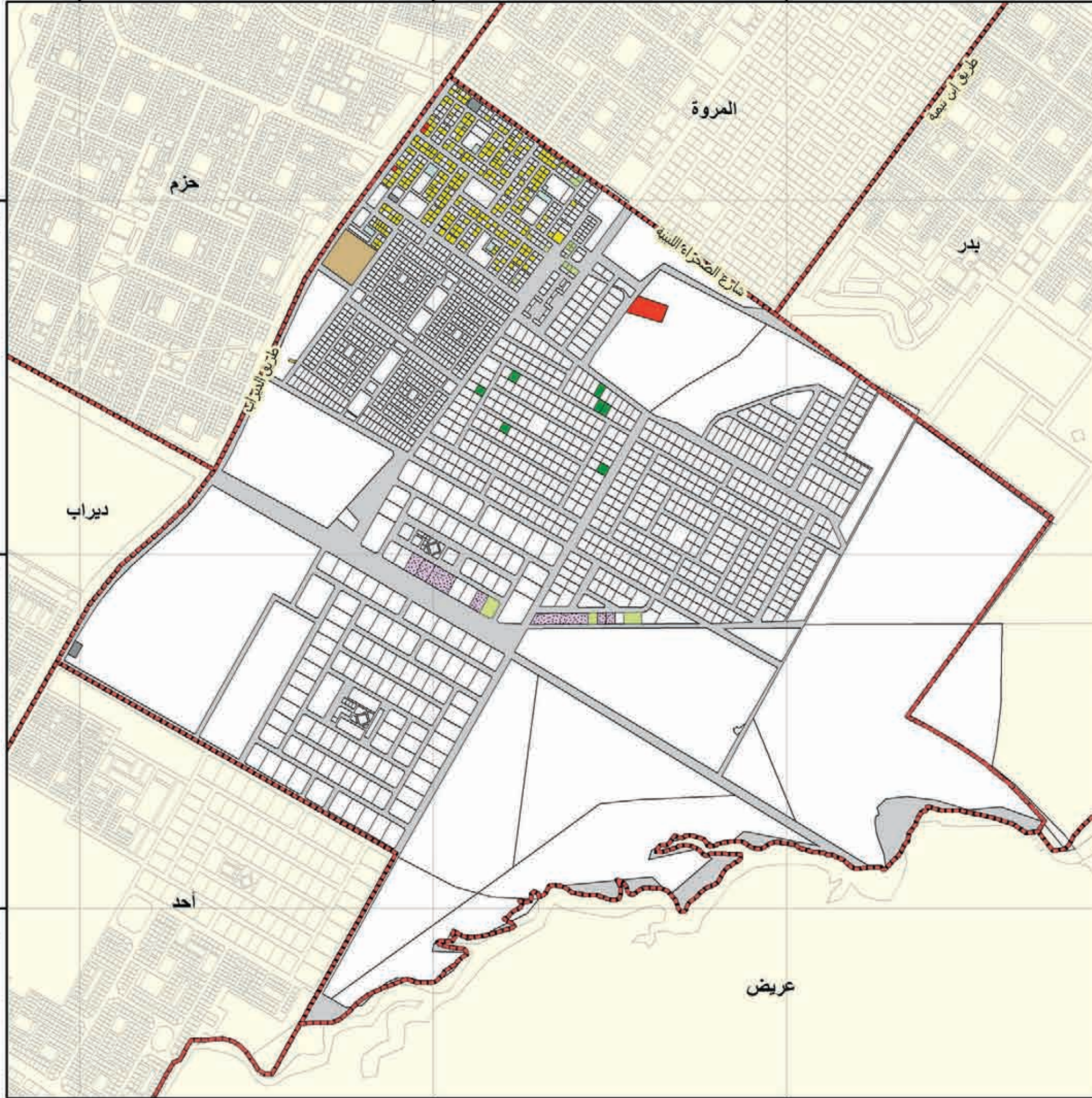


الموقع العام
شمال
مقياس الرسم
١:٢ ١:٩ ١:٦ ١:٣ ١:٥ ١:٣

إدارة البحوث والدراسات
أطلس استعمالات الأراضي لمدينة الرياض عام ١٤٢٥هـ


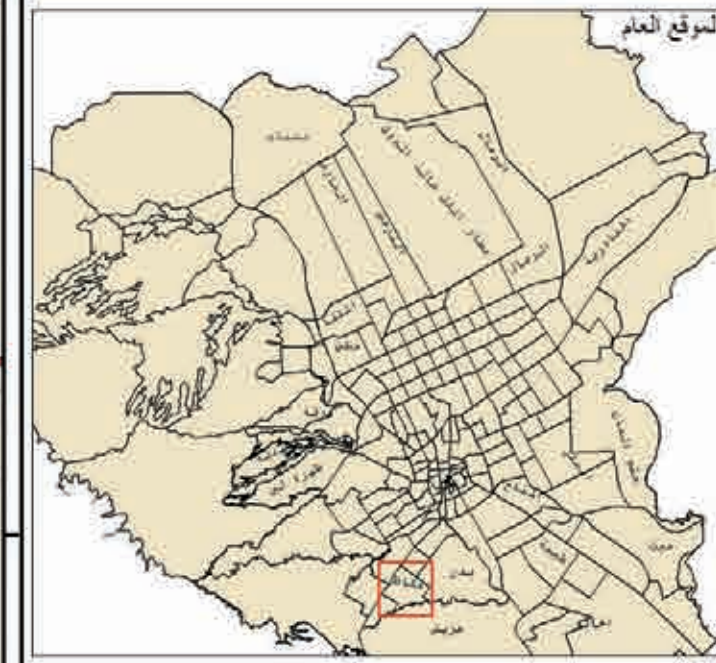


الهئية العلية لتطوير مدينة الرياض



بلدية الشفا		حي عكاظ	
الاستعمال	الرمز	عدد القطع	المساحة م
سكني	■	227	203180
صناعي و تعدين	■	0	0
تخزين و مستودعات	■	7	64761
مرافق خدمية	■	3	9875
تجاري	■	4	22874
حكومي	■	1	52127
مقابر	■	0	0
صحي	■	0	0
تعليمي	■	0	0
مسجد	■	6	13057
ترويحي ثقافي	■	17	30822
حدائق	■	0	0
زراعي	■	7	20427
اراضي فضاء	■	88	12395760
غير معروف	■	0	0
الطرق	■	0	2882489
الإجمالي	■	1970	15695382

عدد السكان	4190 نسمة	عدد الوحدات السكنية	57 وحدة
الكثافة السكانية	3 فرد/هكتار	متوسط حجم الأسرة	8 أفراد
نسبة التطوير 21 %			



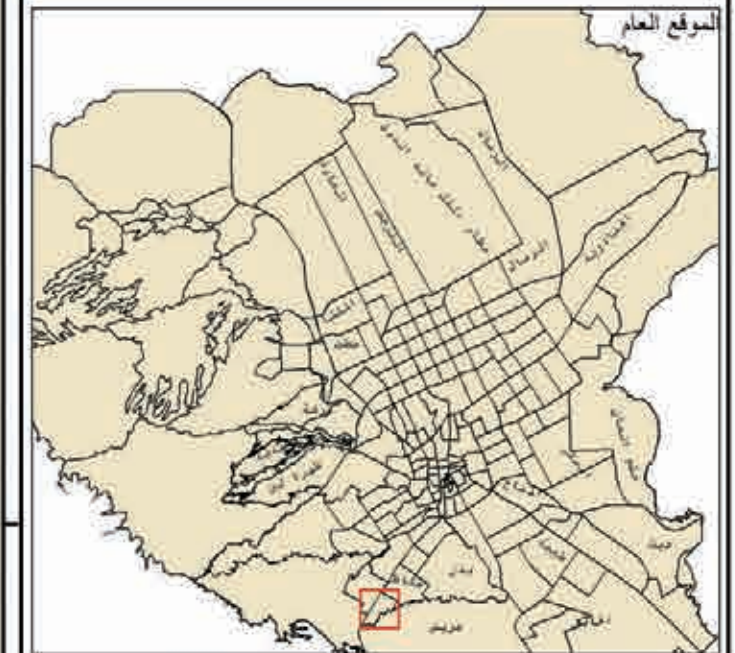
إدارة البحوث والدراسات
أطلس استعمالات الأراضي لمدينة الرياض عام 1425هـ



الهيئة العليا
لتطوير مدينة الرياض

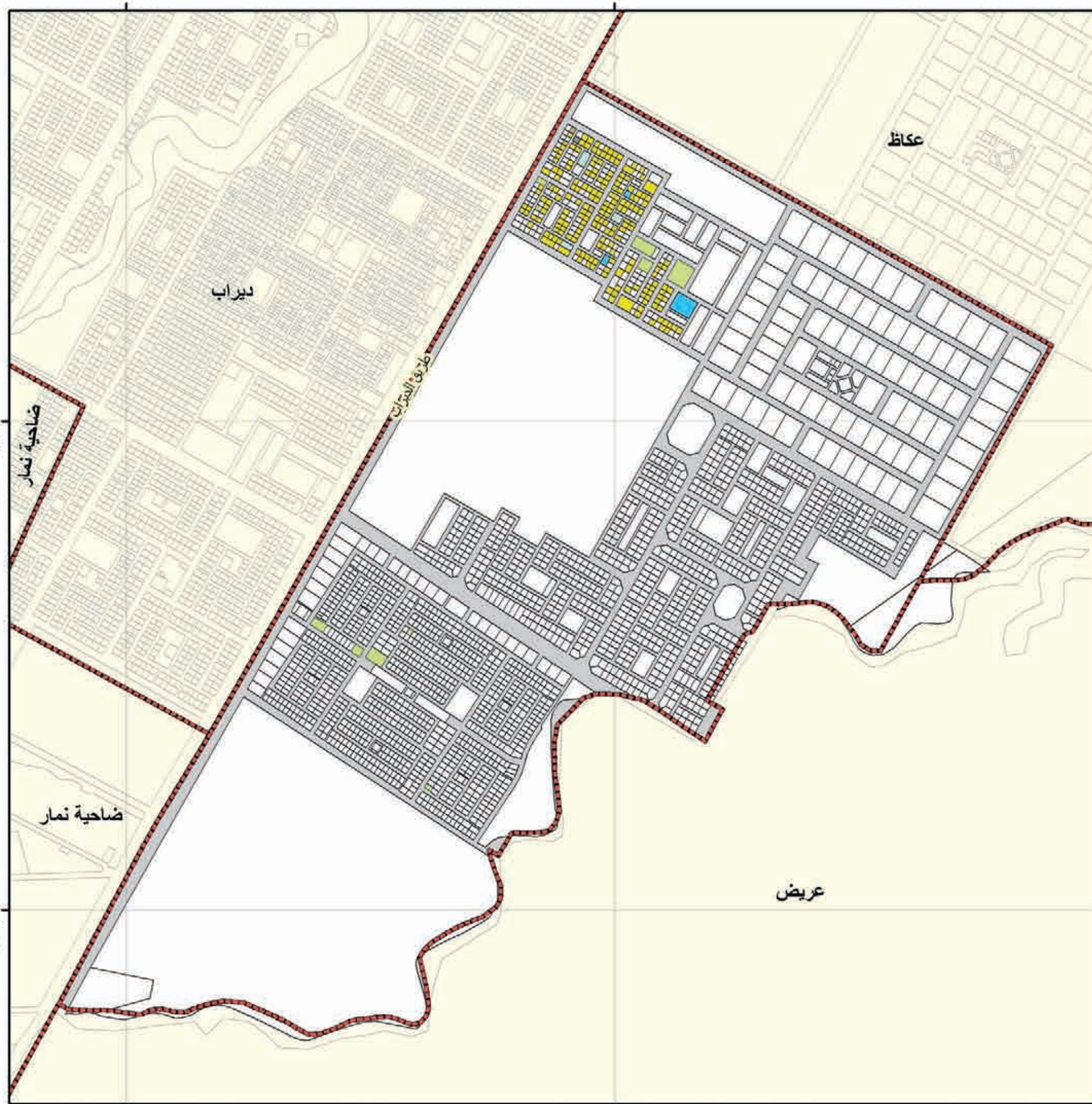
بلدية الشفا		حي أحد	
الاستعمال	الرمز	عدد القطع	المساحة م ^٢
سكني	■	١٩٧	١٠٩٠٢٩
صناعي و تعدين	■	٠	٠
تخزين و مستودعات	■	٠	٠
مرافق خدمية	■	١	٥٨١
تجاري	■	٠	٠
حكومي	■	٢	١٠٦٠
مقابر	■	٠	٠
صحي	■	٠	٠
تعليمي	■	٣	٨٥٢٤
مساجد	■	٤	٥٣١٠
تروحي تقافي	■	١٠	٢٥٤١١
حدائق	■	٠	٠
زراعي	■	٠	٠
اراضي قضاء	■	١٩٥٢	٥٢٩٣١٤١
غير معروف	■	٠	٠
الطرق	■	٠	١٣٧٧٩٣٣
الإجمالي	■	٢١٦٩	٦٨٢٠٩٨٩

عدد السكان	٣٤٢٦ نسمة	عدد الوحدات السكنية	٤٢٣ وحدة
الكثافة السكانية	٥ فرد/هكتار	متوسط حجم الأسرة	٨ أفراد
نسبة التطوير ٢٢ %			



الموقع العام
مقياس الرسم
الشمال

إدارة البحوث والدراسات
أطلس استعمالات الأراضي لمدينة الرياض عام ١٤٢٥هـ



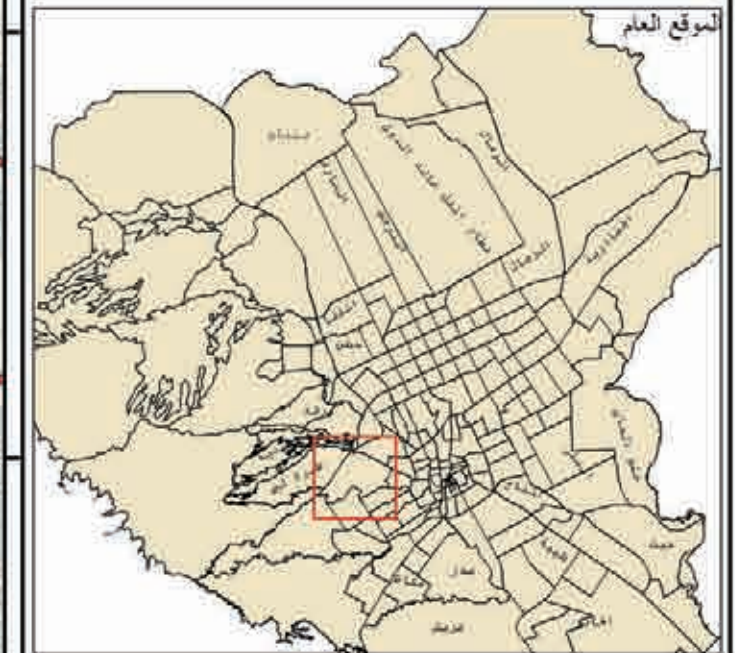


الهئية العلية لتطوير مدينة الرياض

بلدية العرياء حي هجرة لين

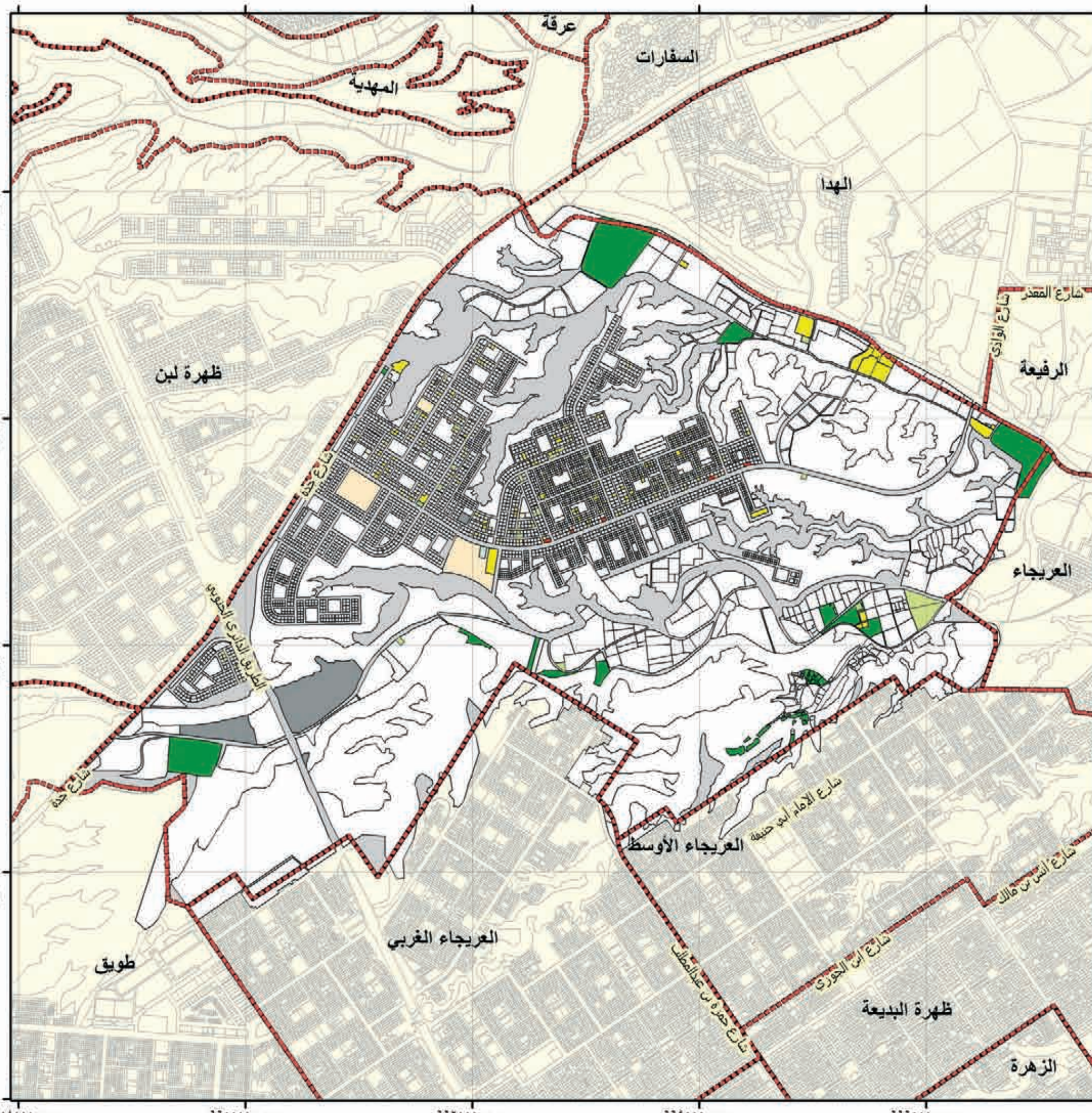
الاستعمال	الرمز	عدد القطع	المساحة م ²
سكني	■	156	285120
صناعي و تعدين	■	0	0
تخزين و مستودعات	■	1	1020
مرافق خدمية	■	5	399907
تجاري	■	6	8287
حكومي	■	0	0
مقابر	■	0	0
صحي	■	0	0
تعليمي	■	1	683
مساح	■	1	5644
تروبيحي ثقافي	■	41	116075
حدائق	■	1	2197
زراعي	■	41	758045
اراضي فضاء	■	3628	23424254
غير معروف	■	118	310326
انطرق	■		2462270
الاجمالي	■	3999	27775038

عدد السكان	1919 نسمة	عدد الوحدات السكنية	478 وحدة
الكثافة السكانية	1 فرد/هكتار	متوسط حجم الأسرة	4 أفراد
نسبة التطوير % 16			



النسبة 1:12500
مقياس الرسم
الشمال

إدارة البحوث والدراسات
أطلس استعمالات الأراضي لمدينة الرياض عام 1425هـ



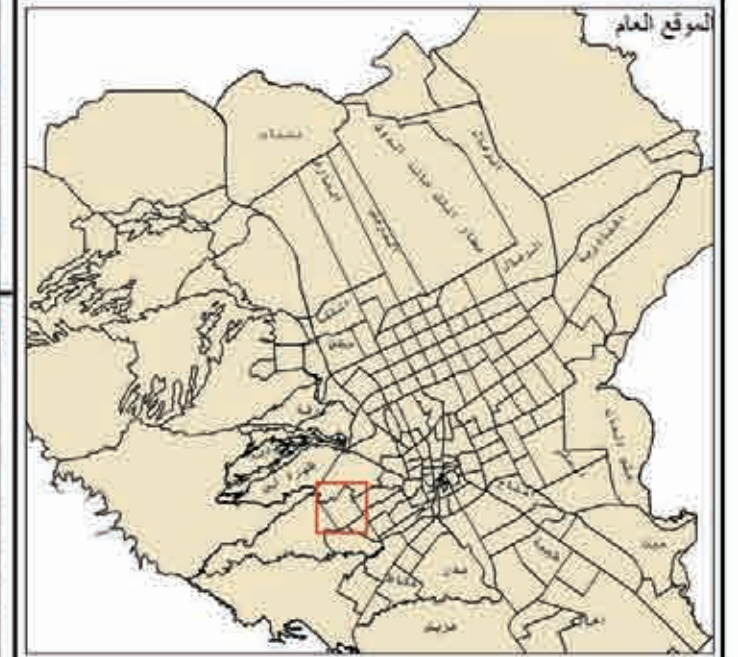


الهئية العلية لتطوير مدينة الرياض

بلدية العرياء حي العرياء الغربي

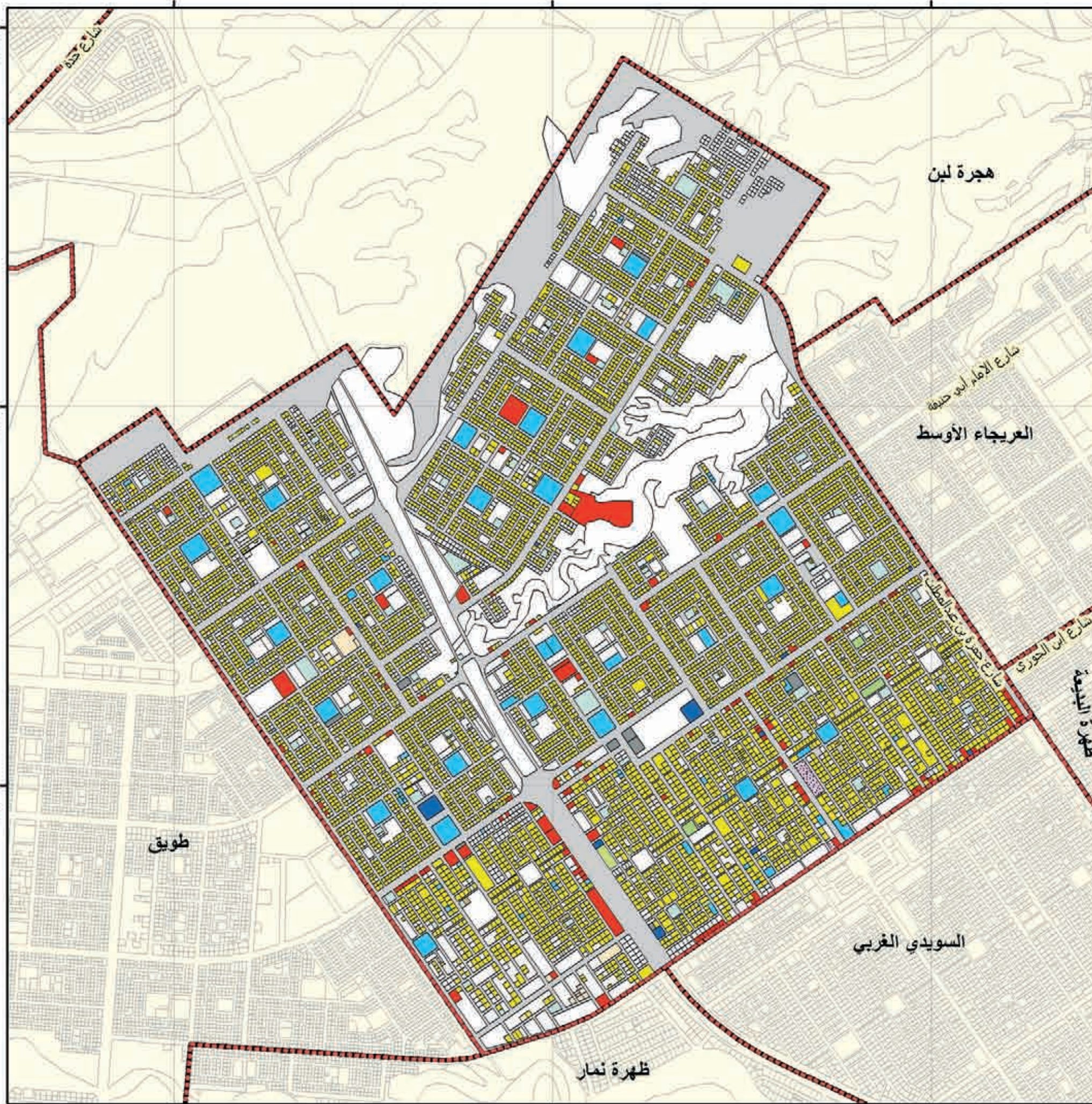
الاستعمال	الرمز	عدد القطع	المساحة م ²
سكني	■	٧٨٢٨	٢٨٢٥٦٢٦
صناعي و تعدين	■	٠	٠
تخزين و مستودعات	■	٧	١٦٥٩٣
مرافق خدمية	■	١٢	٢٧٢٧٧
تجاري	■	١٤١	٢٢٦٢٩٢
حكومي	■	٤	٣٠٣٥
مقابر	■	٠	٠
صحي	■	١٢	٢٧٦٨٣
تعليمي	■	٧٣	٢٢٢٤٦١
مساجد	■	٨١	١٦٦١٠٠
تروحي تقالي	■	٥٩	٣٢٤٧٤
حدائق	■	٣	١٣٤٩٨
زراعي	■	٠	٠
اراضي فضاء	■	٢٠٩٨	٣٦٦٩٨٤٥
غير معروف	■	١٥٢	٩٧٢٣٦
الطرق	■		١٩٣١٥٨٠٨
الإجمالي	■	١٠٤٧٠	٢٧٧٧٤٠٣٨

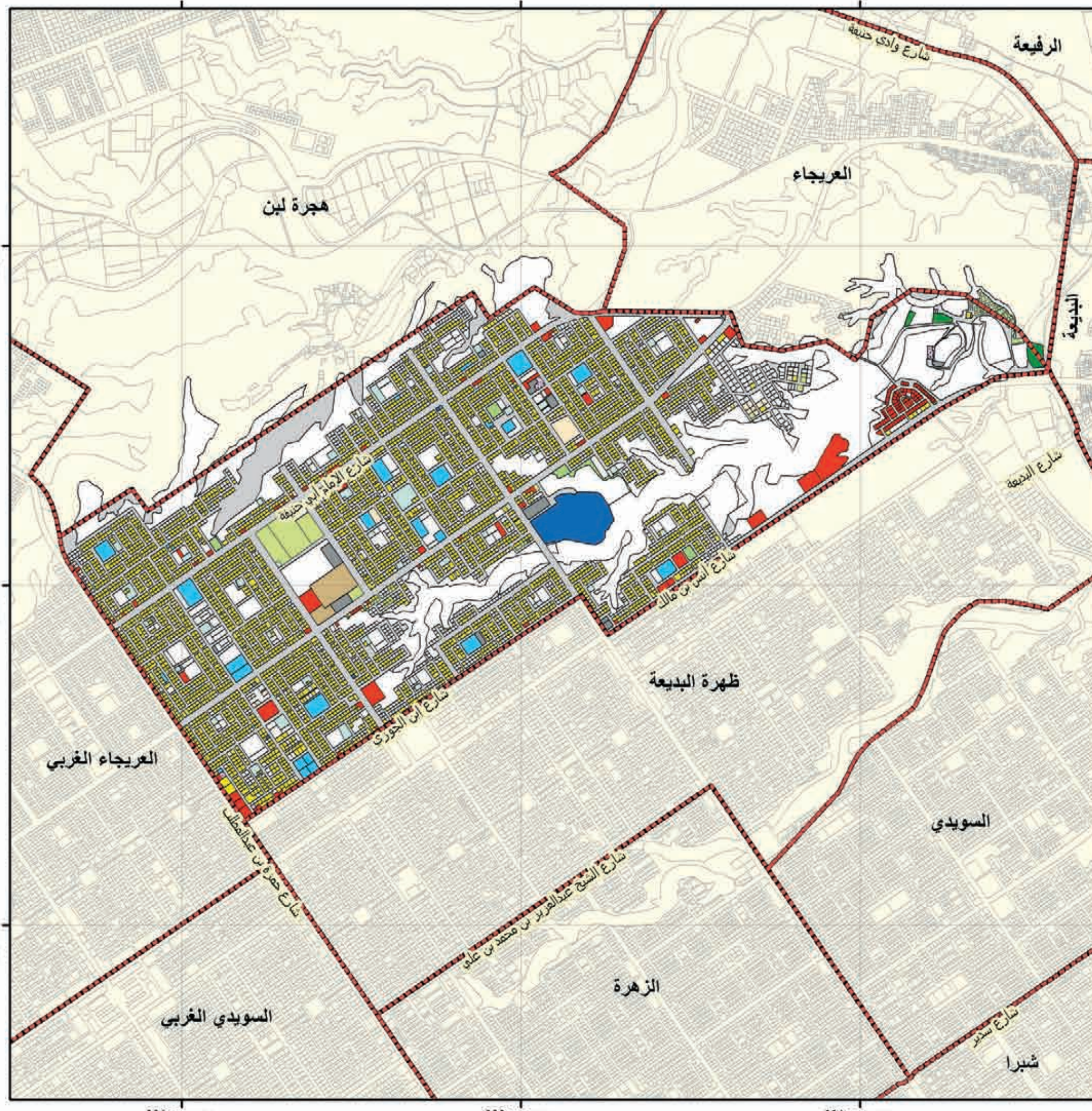
عدد السكان	٩٠٩٢٨ نسمة	عدد الوحدات السكنية	١٧٥٣٩ وحدة
الكثافة السكانية	٣٣ فرد/هكتار	متوسط حجم الاسرة	٥ افراد
نسبة التطوير % ٨٧			



النموذج العام
مقياس الرسم
الشمال

إدارة البحوث والدراسات
أطلس استعمالات الأراضي لمدينة الرياض عام ١٤٢٥هـ

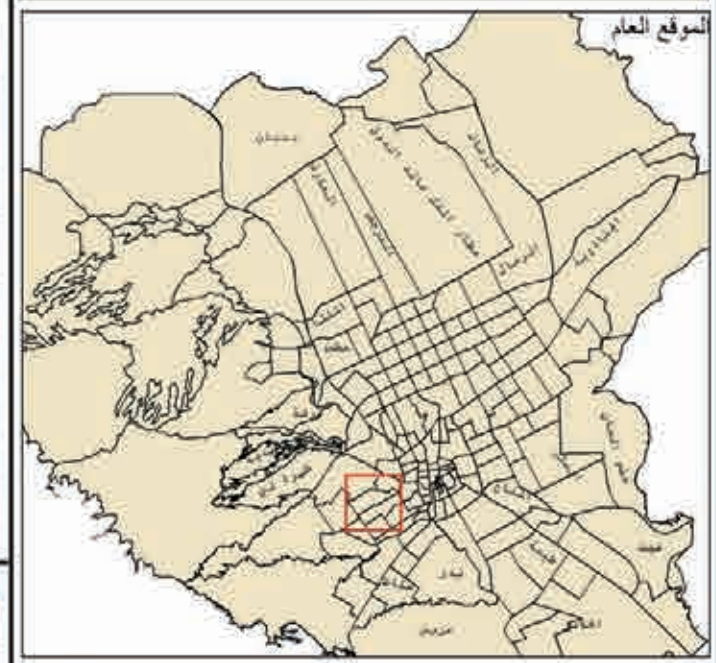




الهئية العلية
لتطوير مدينة الرياض

بلدية العريجات		حي العريجات الأوسط	
الاستعمال	الرمز	عدد القطع	المساحة م ²
سكني	[Yellow]	٤٢٢٨	١٨٣٢٠٣٦
صناعي و تعدين	[Purple]	٠	٠
تخزين و مستودعات	[Dotted]	٥	٧٦٩٥
مرافق خدمية	[Grey]	١٨	٤٧٣٦٤
تجاري	[Red]	١٦٢	١٩٩٠٦٨
حكومي	[Brown]	٢	٤٨٩٥٥
مقابر	[Dotted]	٠	٠
صحي	[Blue]	٥	١١١٥٠٧
تعليمي	[Light Blue]	٢٨	١٤٦٠٩٨
مساجد	[Light Green]	٥٠	٩٣٦٣٧
تروبيحي ثقافي	[Light Green]	١١١	١٢٢٥٦٢
حدائق	[Green]	٤	٢٥٤٤٨
زراعي	[Dark Green]	٣	٢٠٩٥١
اراضي فضاء	[White]	١٢٦٢	٣٣٥٨٩٥٨
غير معروف	[Orange]	١١١	٧٧١٢٢
الطرق	[Grey]		٢١٦٤٦١٨
الإجمالي	[Red Outline]	٥٩٨٩	٨٢٥٦٠١٩

عدد السكان	٦٥٧٣٦ نسمة	عدد الوحدات السكنية	٩٢٩٧ وحدة
الكثافة السكانية	٧٨ فرد/هكتار	متوسط حجم الأسرة	٧ أفراد
نسبة التطوير % ٥٩			



النسبة	مقياس الرسم	١:٥٠٠٠٠
--------	-------------	---------

إدارة البحوث والدراسات
أطلس استعمالات الأراضي بمدينة الرياض عام ١٤٢٥هـ



الهيئة العليا
لتطوير مدينة الرياض

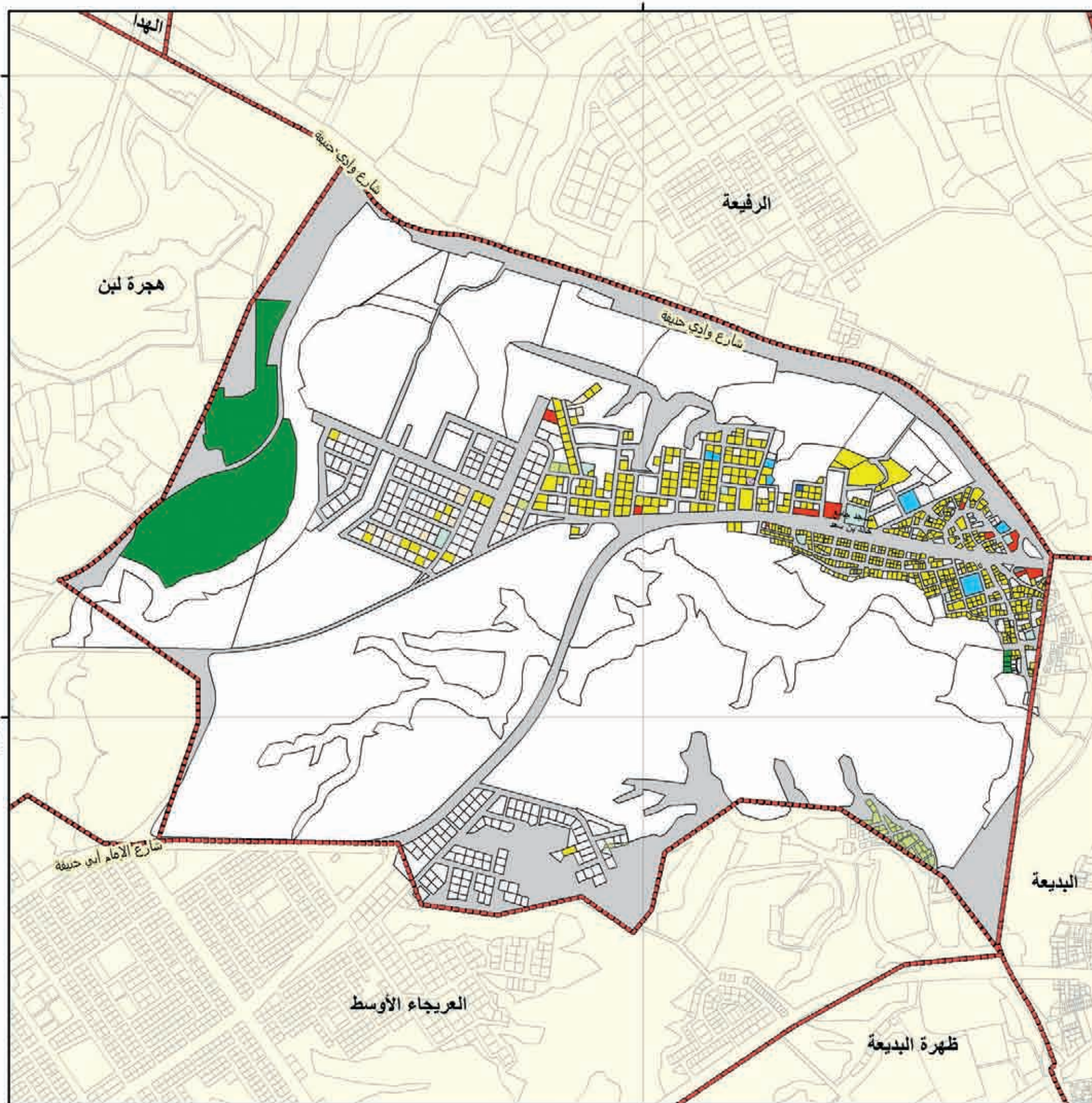
بلدية العريجات		حي العريجات	
الاستعمال	الرمز	عدد القطع	المساحة م ^٢
سكني	■	٥٣٠	١٨٣٢٢٣
صناعي و تعدين	■	٠	٠
تخزين و مستودعات	■	١	٦٣١
مرافق خدمية	■	٢	٦٠٦
تجاري	■	١٠	١٠٥٧٧
حكومي	■	٠	٠
مقابر	■	٠	٠
صحي	■	١	٤٠٤
تعليمي	■	٧	١٠٧٣٦
مساجد	■	٨	١٠٠٢٧
ترويحي ثقافي	■	٣٥	١٣٦٥٠
حدائق	■	٠	٠
زراعي	■	٦	١٩٥٥٧٩
اراضي قضاء	■	٣٧٩	٣٢٦٦٨٦١
غير معروف	■	١١	٨٩٤٨
الطرق	■		٩٣٧١٩٧
الإجمالي	■	٩٩٠	٤٦٣٨٤٣٩

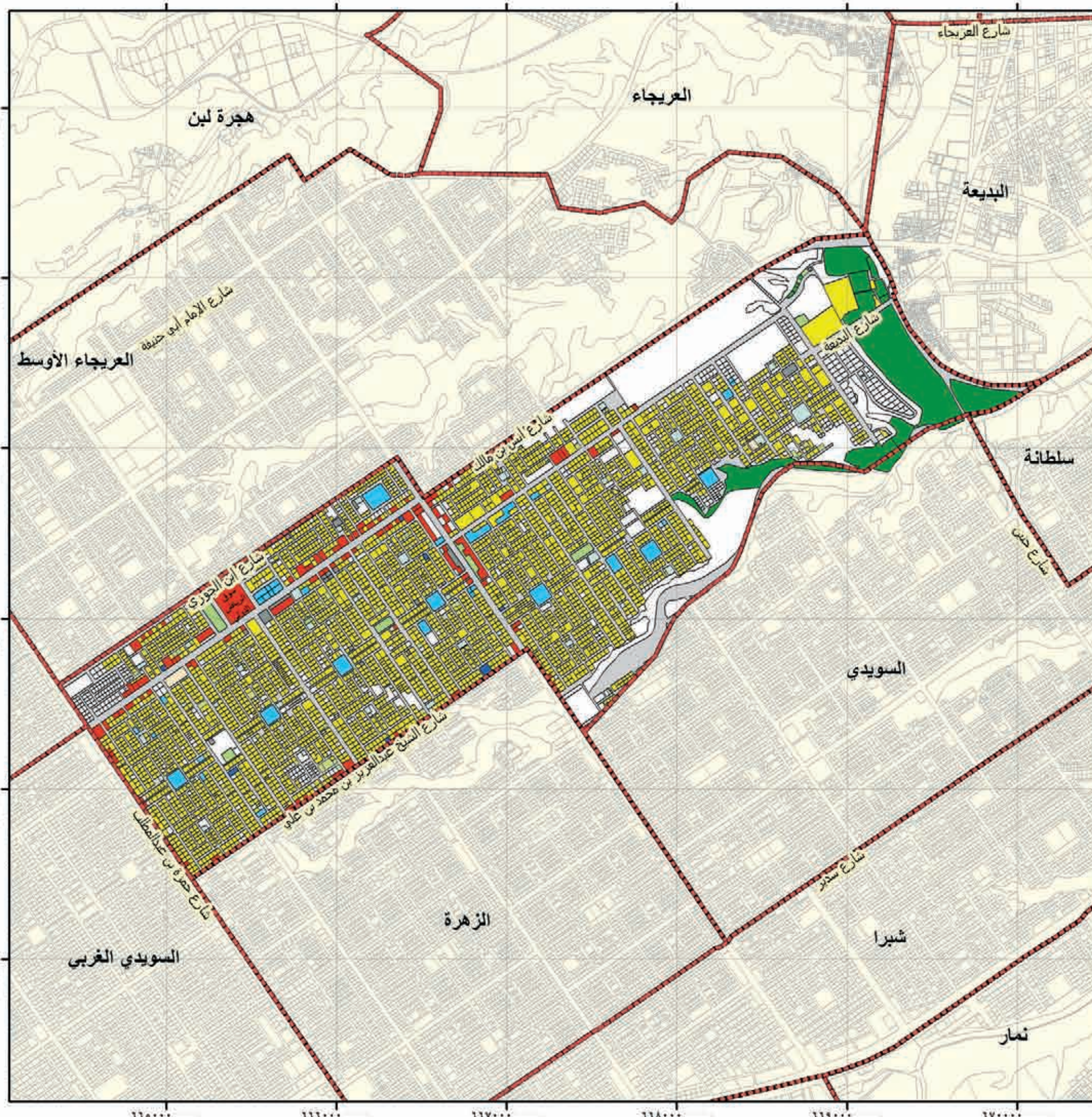
عدد السكان	٧٨٠٨ نسمة	عدد الوحدات السكنية	١٢٤١ وحدة
الكثافة السكانية	١٧ فرد/هكتار	متوسط حجم الأسرة	٦ أفراد
نسبة التطوير ٣٠ %			



النسبة	١:٢٠,٢١٠,٢٨
مقياس الرسم	١:٢٠,٢١٠,٢٨

إدارة البحوث والدراسات
أطلس استعمالات الأراضي لمدينة الرياض عام ١٤٢٥هـ

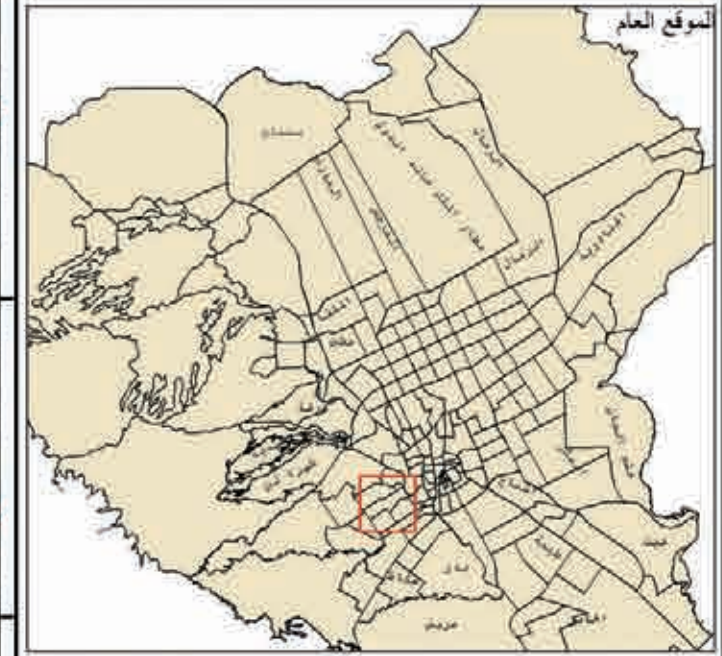




الهئية العلية
لتطوير مدينة الرياض

بلدية العريجات		حي ظهرة البديعة	
الاستعمال	الرمز	عدد القطع	المساحة م ²
سكني	[Yellow]	٤٠٩٠	٢٨٩٢٨٨١
صناعي و تعدين	[Purple]	٠	٠
تخزين و مستودعات	[Dotted]	٢	١٤٠٦
مرافق خدمية	[Grey]	٢٣	٢٩٧٣٢
تجاري	[Red]	١٠٤	١٩٥٠٩٨
حكومي	[Brown]	٠	٠
مقابر	[Dotted]	٠	٠
صحي	[Blue]	٨	٩٣٩١
تعليمي	[Light Blue]	٣٦	١٣٠٨٧٢
مساجد	[Light Green]	٥٢	٧٠٧٠٩
ترويجي ثقافي	[Light Green]	٤٩	٣٩٤٦١
حدائق	[Green]	٧	٤٤١٨٦
زراعي	[Dark Green]	١٤	٤٥٤٢٢٥
اراضي فضاء	[White]	٥٩٩	١٤٣٧٤٩٧
غير معروف	[Orange]	٤٣	٣١١٤٠
الطرق	[Grey]		١٩٧١٥٥١
الإجمالي	[Red]	٥٠٢٧	٢٣٠٨١٤٩

عدد السكان	٦٤٩١٧ نسمة	عدد الوحدات السكنية	١٠٠٢٢ وحدة
الكثافة السكانية	٨٩ فرد/هكتار	متوسط حجم الأسرة	٦ أفراد
نسبة التطوير ٨٠ %			



النسبة المقياس الرسم
شمال

إدارة البحوث والدراسات
أطلس استعمالات الأراضي لمدينة الرياض عام ١٤٢٥هـ

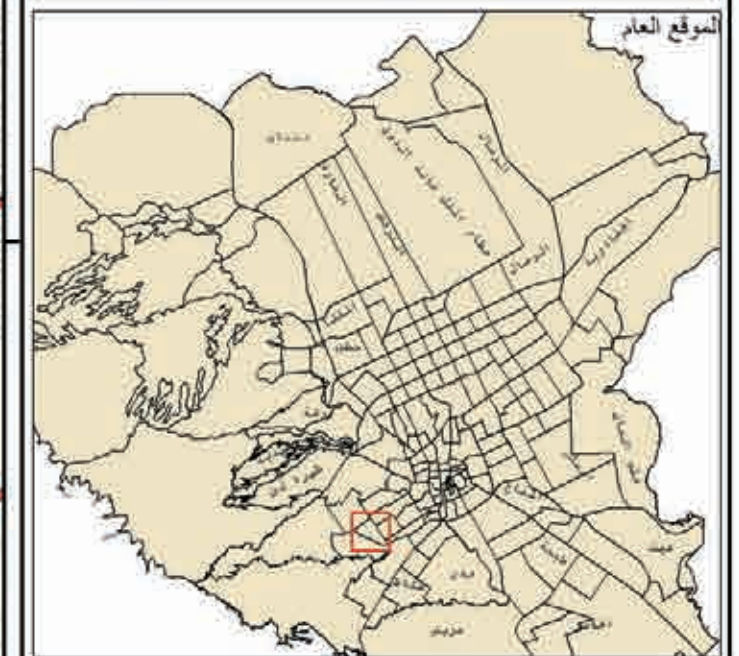


الهئية العلية
لتطوير مدينة الرياض

بلدية العريجات حي السويدي الغربي

الاستعمال	الرمز	عدد القطع	المساحة م ²
سكني	■	3383	2218110
صناعي و تعدين	■	0	0
تخزين و مستودعات	■	8	9130
مرافق خدمية	■	18	32992
تجاري	■	75	128441
حكومي	■	0	0
مقابر	■	0	0
صحي	■	4	3752
تعليمي	■	35	65377
مساجد	■	41	108323
ترويحي ثقافي	■	52	39459
حدائق	■	1	2599
زراعي	■	1	822
اراضي فضاء	■	595	931161
غير معروف	■	83	67692
الطرق	■		1856697
الإجمالي	■	4296	5464555

عدد السكان	57184 نسمة	عدد الوحدات السكنية	7585 وحدة
الكثافة السكانية	102 فرد/هكتار	متوسط حجم الأسرة	8 أفراد
نسبة التطوير 83 %			



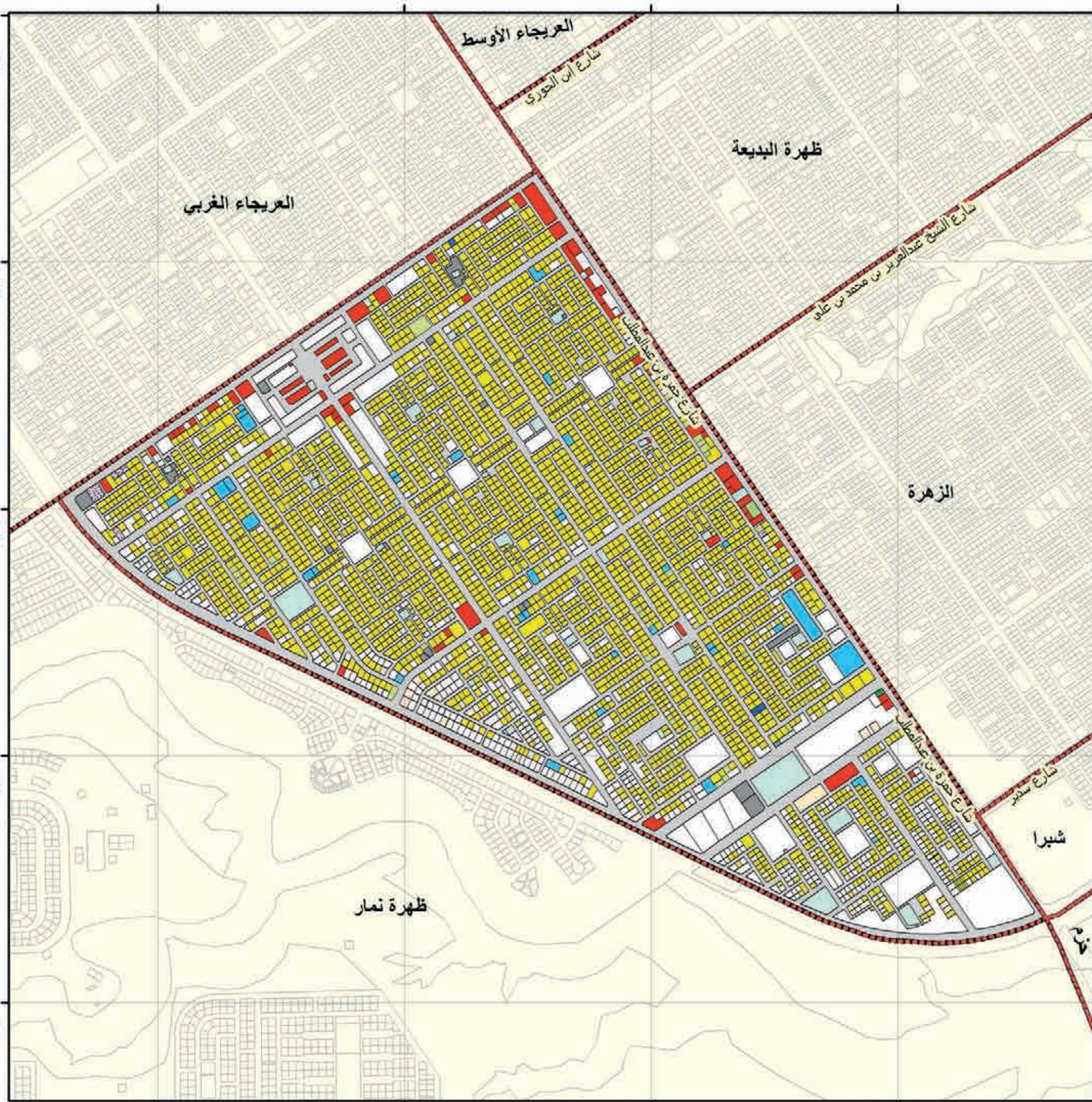
الموقع العام

الشمال

مقياس الرسم

1:22500

إدارة البحوث والدراسات
أطلس استعمالات الأراضي لمدينة الرياض عام 1425هـ

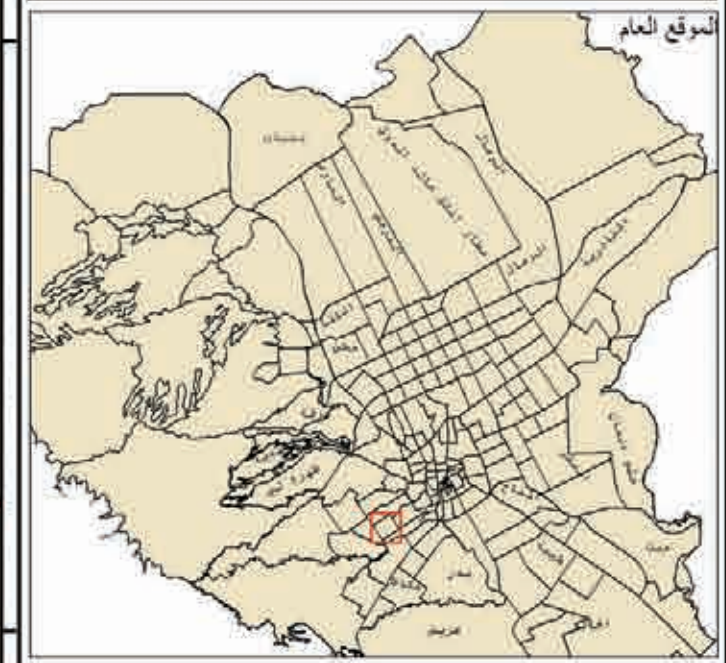




الهئية العلية
لتطوير مدينة الرياض

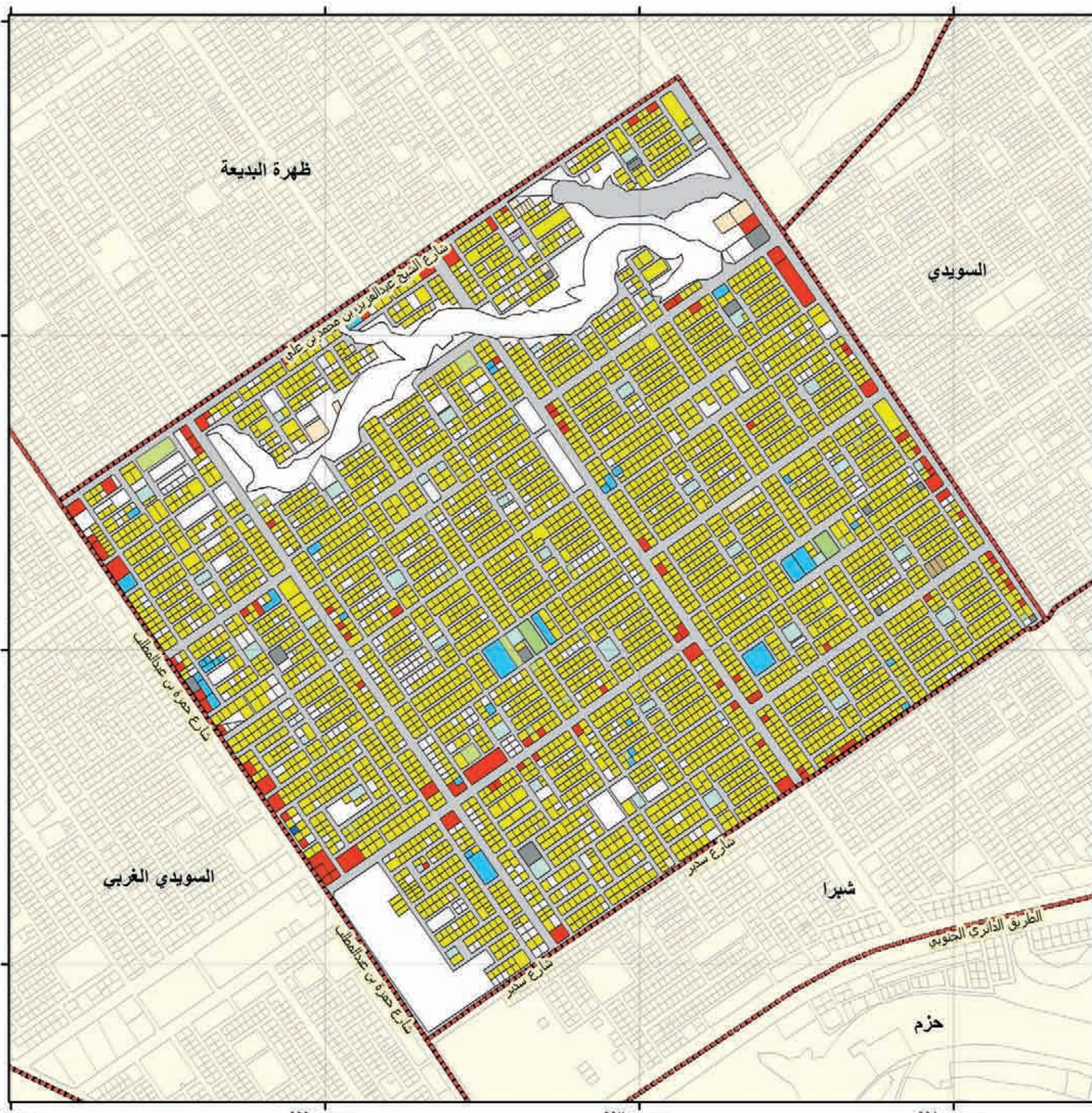
بلدية العريجات		حي الزهرة	
الاستعمال	الرمز	عدد القطع	المساحة م ^٢
سكني	■	٤٢٩٥	٢٢٧١٠٦٧
صناعي و تعدين	■	٠	٠
تخزين و مستودعات	■	١	١١١٨
مرافق خدمية	■	١٢	١٧٢٦٦
تجاري	■	١٠٦	١١٧٢٦٣
حكومي	■	٤	٣٨٧٥
مقابر	■	٠	٠
صحي	■	١	٥٩٩
تعليمي	■	٣٨	٥٣٨٦٠
مساح	■	٤٥	٦٦٧٤٧
ترويحي ثقافي	■	٣٣	٢٩٤٢٠
حدائق	■	٢	٩٠١٧
زراعي	■	٠	٠
اراضي فضاء	■	٤٦٧	٧٩١٤٧٣
غير معروف	■	٤٠	٣٠٩٥٢
الطرق	■		١٥٥٤٥٧٩
الإجمالي	■	٥٠٤٤	٤٩٤٧٤٣٦

عدد السكان	٧٣٤٥٠ نسمة	عدد الوحدات السكنية	٩٩١١ وحدة
الكثافة السكانية	١٤٩ فرد/هكتار	متوسط حجم الأسرة	٧ أفراد
نسبة التطوير % ٨٤			



النسبة	مقياس الرسم	١:٢٨٠٠٠
--------	-------------	---------

إدارة البحوث والدراسات
أطلس استعمالات الأراضي لمدينة الرياض عام ١٤٢٥هـ

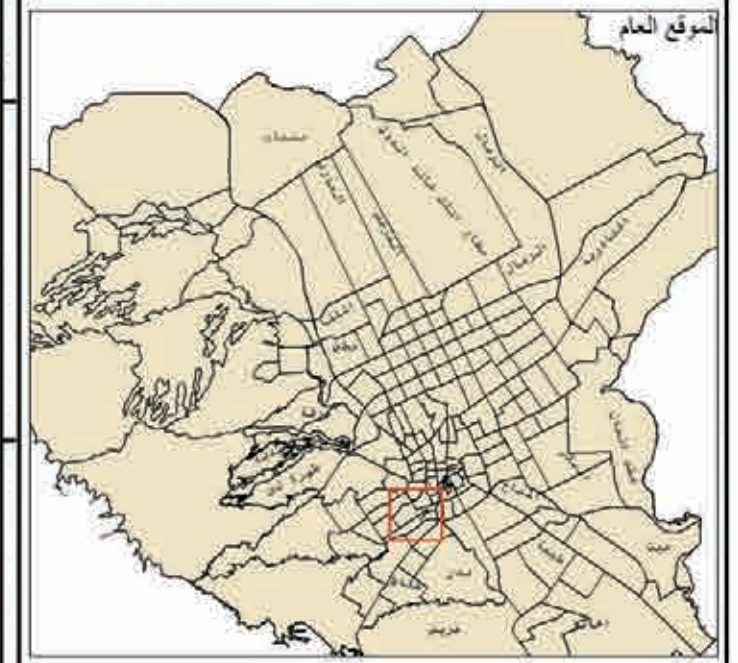




الهئية العلية لتطوير مدينة الرياض

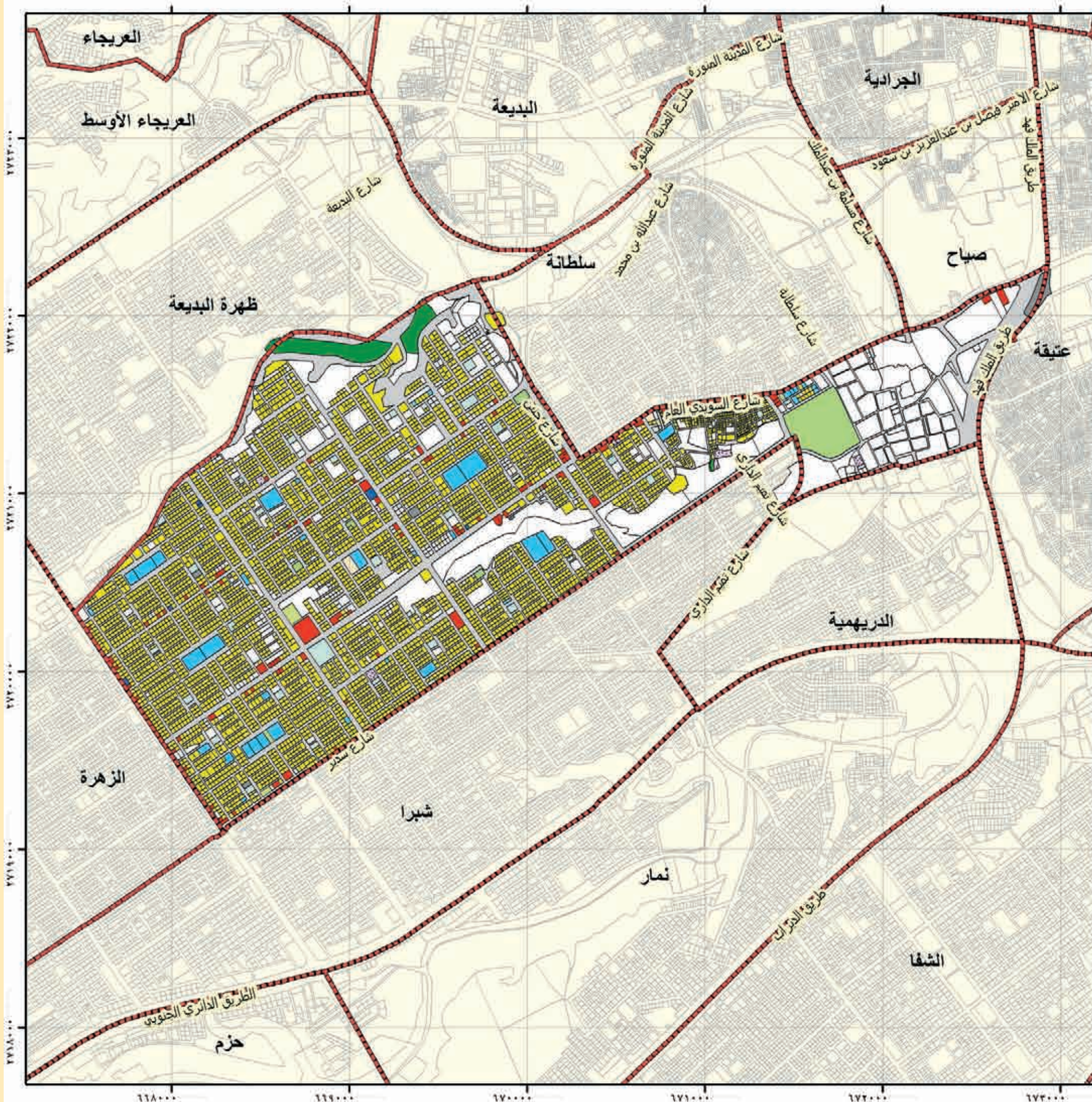
بلدية العريجات		حي السويدي	
الاستعمال	الرمز	عدد القطع	المساحة م ²
سكني	■	٤٥٩٥	٢٤٤٢٢٨٢
صناعي و تعدين	■	٠	٠
تخزين و مستودعات	■	١٤	٣٠٧١٢
مرافق خدمية	■	١٩	٣٢٧٣٩
تجاري	■	١٠٦	١٠٣٥٨٩
حكومي	■	٢	٢٩٠٠
مقابر	■	٠	٠
صحي	■	٦	٥٩١٢
تعليمي	■	٤٠	١٥٢٠٨٩
مساجد	■	٥٣	٨١٤٥٦
ترويجي تقالي	■	٧	١٤٦٥٣
حدائق	■	٥	١١٧٨٠٦
زراعي	■	٣	٨٦١٦٣
اراضي فضاء	■	٤٥٥	١٤٩٧٤٣١
غير معروف	■	١١	١٣٥٧٨
الطرق	■		١٩٦٨٥١٦
الإجمالي	■	٥٣١٦	٦٥٣٩٨٢٦

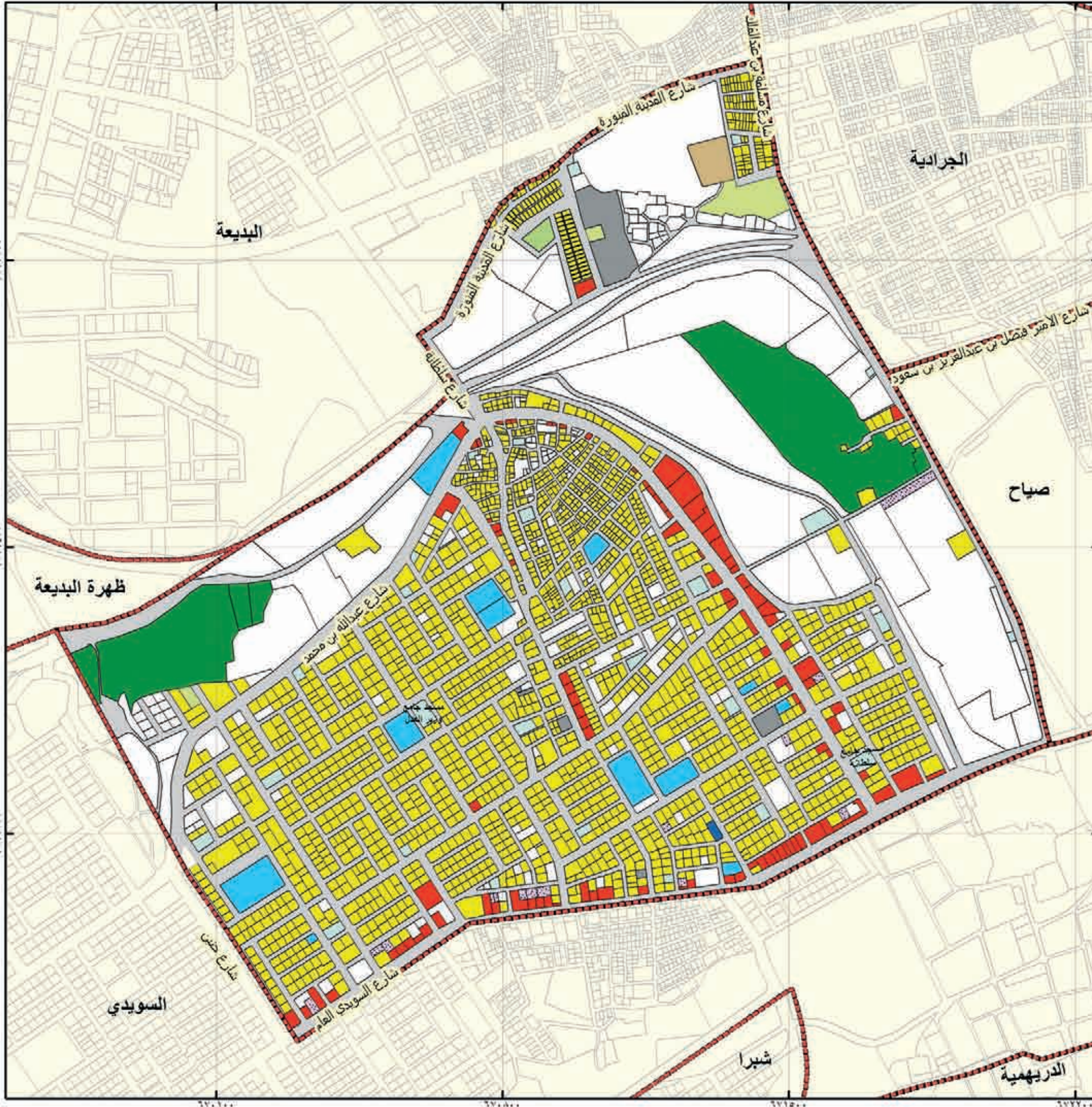
عدد السكان	٧٠١٥٣ نسمة	عدد الوحدات السكنية	١٠٩٢٠ وحدة
الكثافة السكانية	١١٣ فرد/هكتار	متوسط حجم الأسرة	٦ أفراد
نسبة التطوير ٧٧ %			



الموقع العام
الشمال
مقياس الرسم
١:٥٠٠٠٠

إدارة البحوث والدراسات
أطلس استعمالات الأراضي لمدينة الرياض عام ١٤٢٥هـ

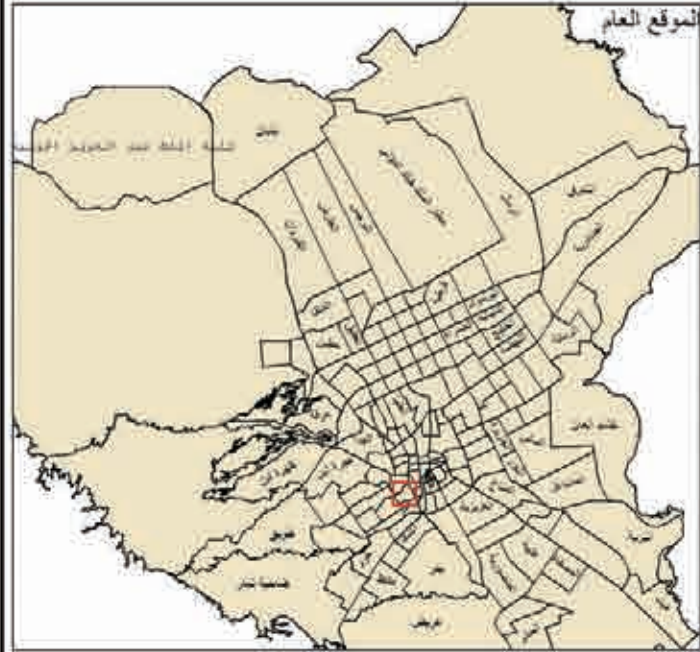




الهيئة العليا
لتطوير مدينة الرياض

بلدية العريجات		حي سلطنة	
الاستعمال	الرمز	عدد القطع	المساحة م
سكني	■	1955	864186
صناعي و تعدين	■	0	0
تخزين و مستودعات	■	14	10036
مرافق خدمية	■	6	25966
تجاري	■	107	82734
حكومي	■	1	9754
مقابر	■	0	0
صحي	■	1	985
تعليمي	■	12	52348
مساجد	■	28	28972
ترويحي ثقافي	■	3	17914
حدائق	■	1	3481
زراعي	■	6	187723
اراضي فضاء	■	213	937144
غير معروف	■	2	971
الطرق	■		722683
الإجمالي	■	2349	2984297

عدد السكان	30440 نسمة	عدد الوحدات السكنية	4534 وحدة
الكثافة السكانية	102 أفراد/هكتار	متوسط حجم الأسرة	7 أفراد
نسبة التطوير 69 %			



النسبة المئوية	0.1	0.2	0.3	0.4	مقياس الرسم	الشمال
----------------	-----	-----	-----	-----	-------------	--------

إدارة البحوث والدراسات
أطلس استعمالات الأراضي لمدينة الرياض عام 1425هـ



الهيئة العليا لتطوير مدينة الرياض

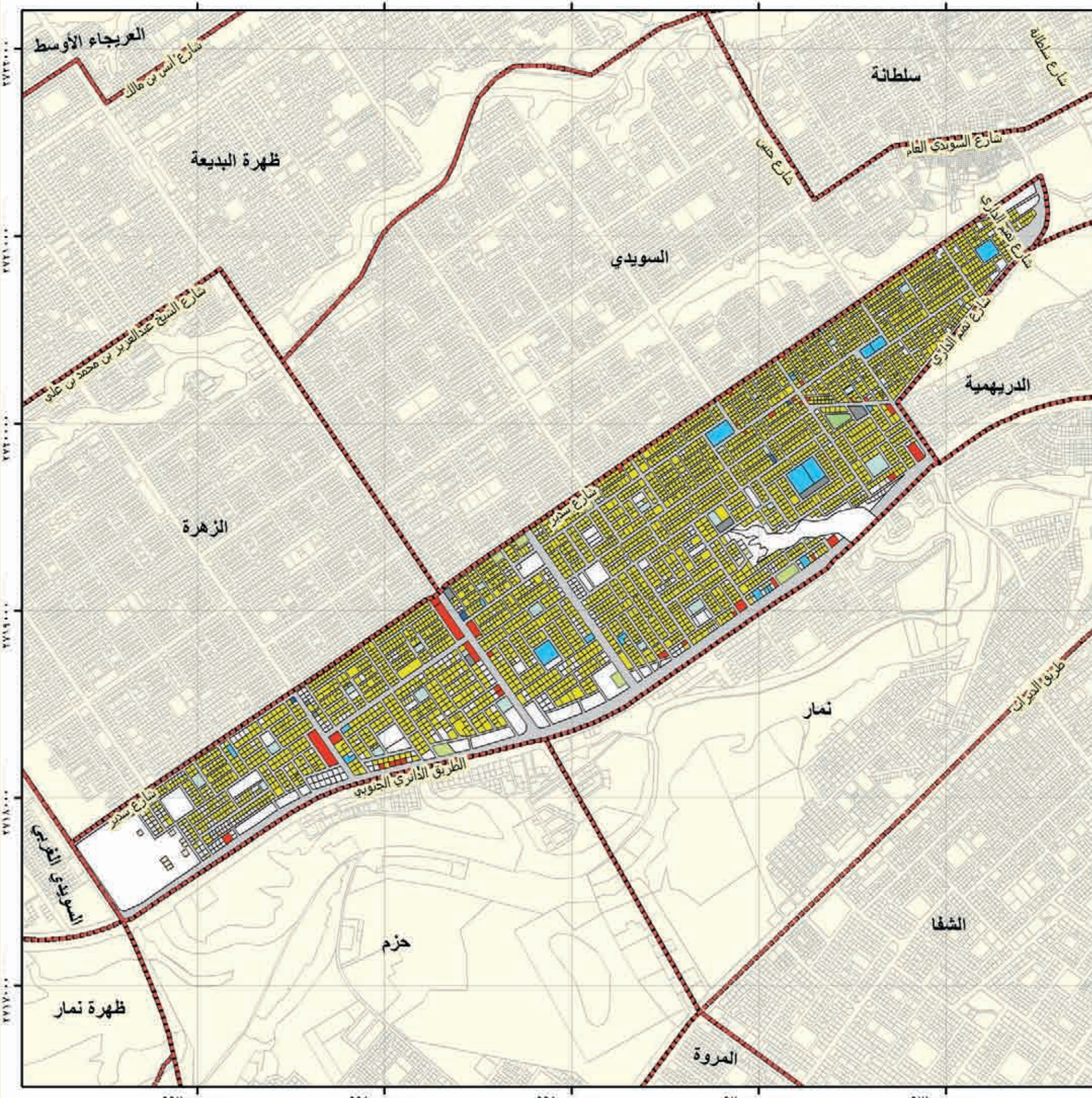
بلدية العريجات		حي شبرا	
الاستعمال	الرمز	عدد القطع	المساحة م
سكني	■	٣٥٧١	٢٠٥١٥٨٤
صناعي و تعدين	■	٠	٠
تخزين و مستودعات	■	٠	٠
مرافق خدمية	■	٧	٢٠٢١٢
تجاري	■	٣٦	٦٥٠٢٦
حكومي	■	٠	٠
مقابر	■	٠	٠
صحي	■	٥	٣٨٨٩
تعليمي	■	٢٣	٧٧٦٨٧
مساجد	■	٣٦	٦٤٦١٠
ترويحي ثقافي	■	١٠	٢٦٦٧٩
حدائق	■	٢	٧٤٥١
زراعي	■	٠	٠
أراضي فضاء	■	٤٢٧	٧٧٨٤٩٢
غير معروف	■	٤٠	٢٥١٧١
الطرق	■		١٥٩٢٥٧٣
الإجمالي	■	٤١٥٧	٤٧١٣٣٧٤

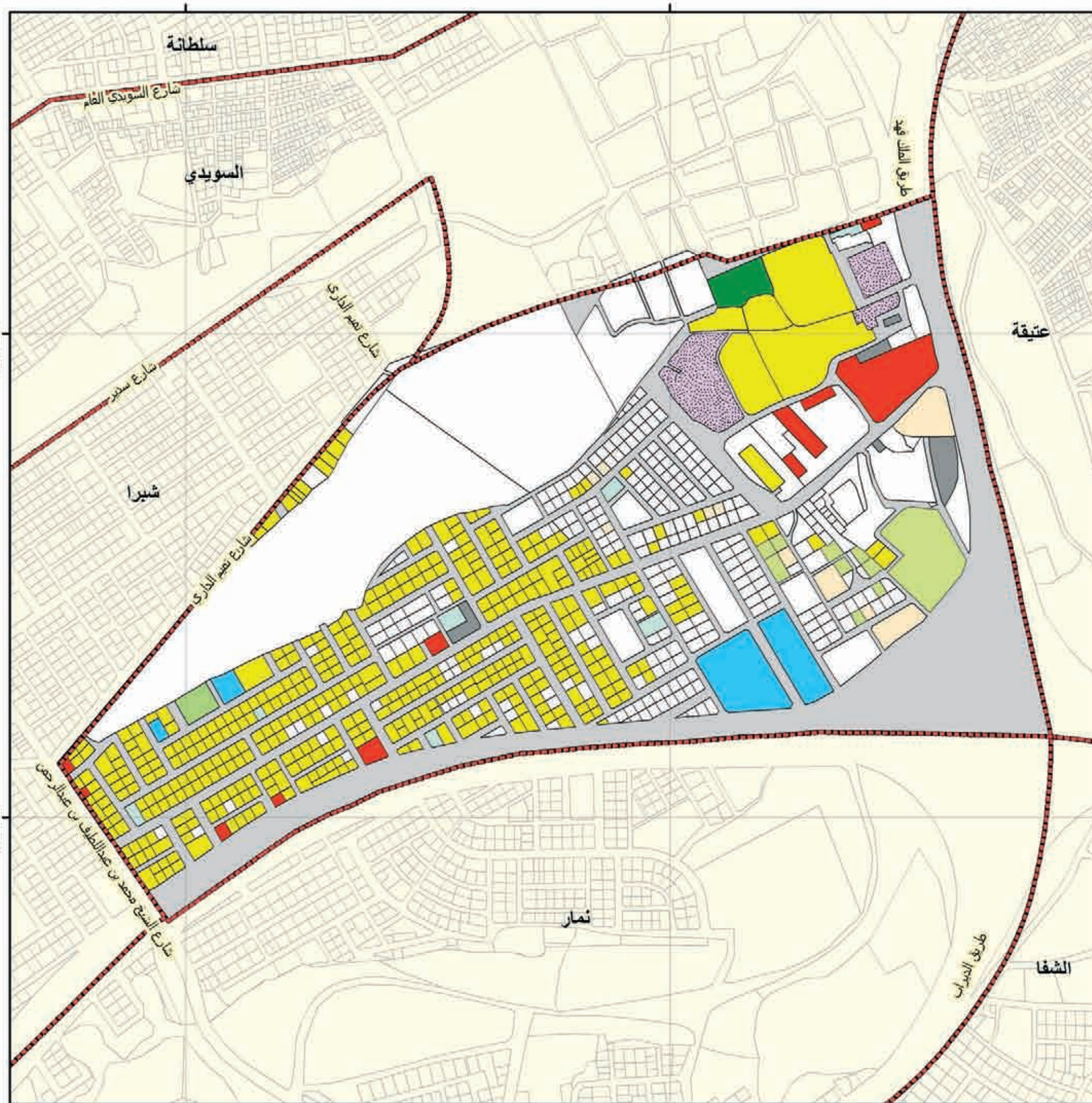
عدد السكان	٥٩٤٢٩ نسمة	عدد الوحدات السكنية	٨٣٢٠ وحدة
الكثافة السكانية	١٢٩ فرد/هكتار	متوسط حجم الأسرة	٧ أفراد
نسبة التطوير ٨٣ %			



التشال
مقياس الرسم
١:٢٠٠٠٠

إدارة البحوث والدراسات
أطلس استعمالات الأراضي لمدينة الرياض عام ١٤٢٥ هـ

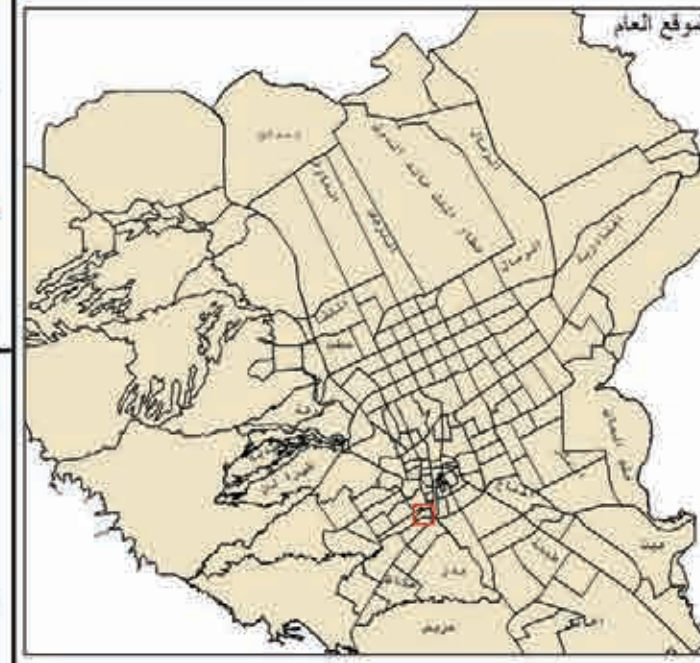




الهئية العلية لتطوير مدينة الرياض

بلدية العريجات		حي الدريهية	
الاستعمال	الرمز	عدد القطع	المساحة م ²
سكني	■	٤٣٨	٣٣١٩٦٨
صناعي و تعدين	■	٠	٠
تخزين و مستودعات	■	٣	٣١٤٥٠
مرافق خدمية	■	٥	١١١٤٧
تجاري	■	١١	٣٤٨٣٩
حكومي	■	٠	٠
مقابر	■	٠	٠
صحي	■	٠	٠
تعليمي	■	٤	٣٦٩٠٥
مساح	■	٧	٨٥٥٤
ترويحي ثقافي	■	١٠	٣٢٠٥٢
حدائق	■	١	٤٤١٧
زراعي	■	١	٨٦٨٠
اراضي فضاء	■	٢٨٦	٥٩٨٦٩٧
غير معروف	■	١٠	٢١٦٠٠
الطرق	■		٤٩١٣٦٣
الإجمالي	■	٧٧٦	١٦١١٦٧٢

عدد السكان	٧٢٧١ نسمة	عدد الوحدات السكنية	١١١٧ وحدة
الكثافة السكانية	٤٣ فرد/هكتار	متوسط حجم الأسرة	٧ أفراد
نسبة التطوير % ٦٣			

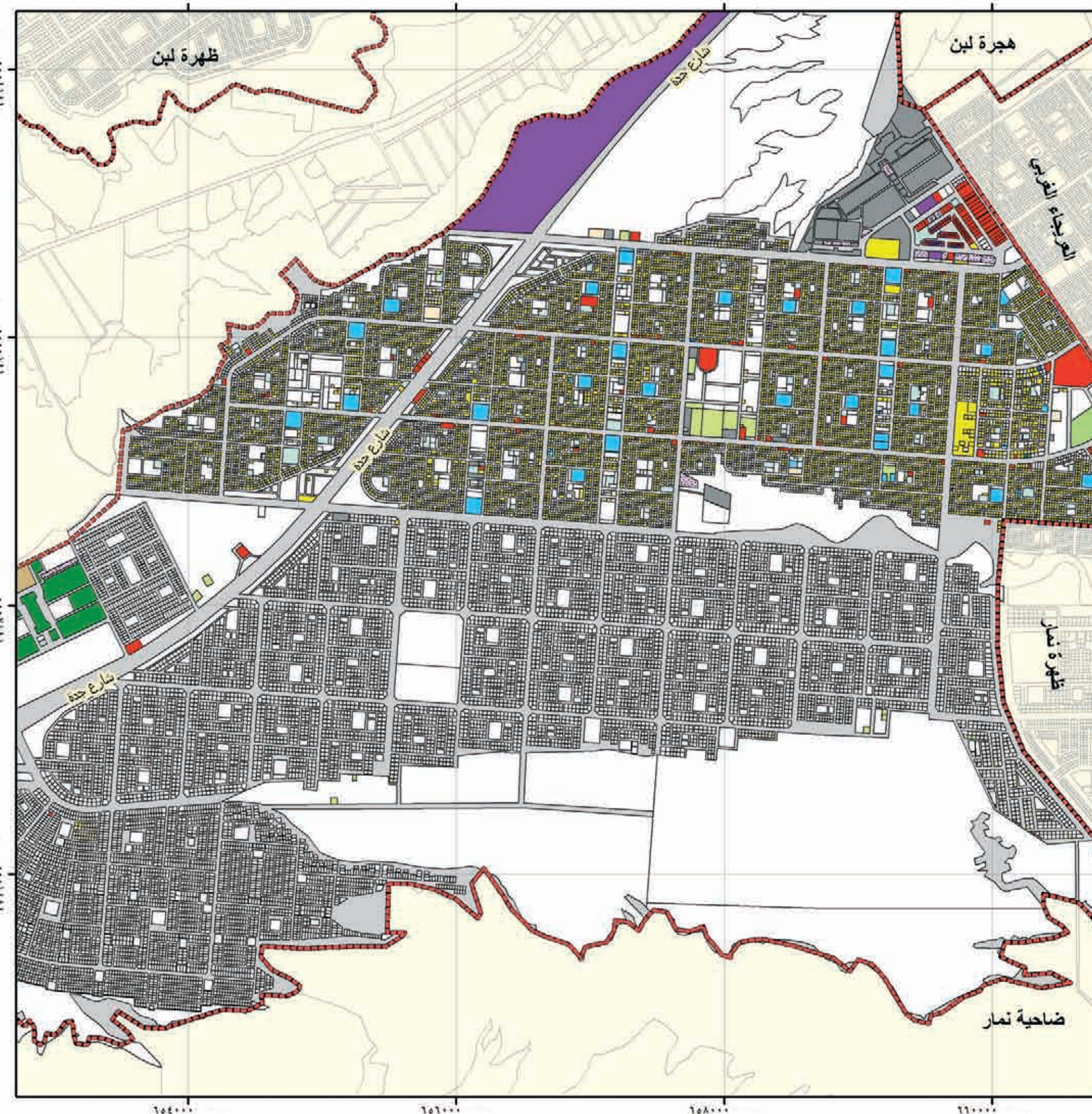


النسبة ١:٥٠,٠٠٠
مقياس الرسم
الشمال

إدارة البحوث والدراسات
أطلس استعمالات الأراضي لمدينة الرياض عام ١٤٢٥هـ

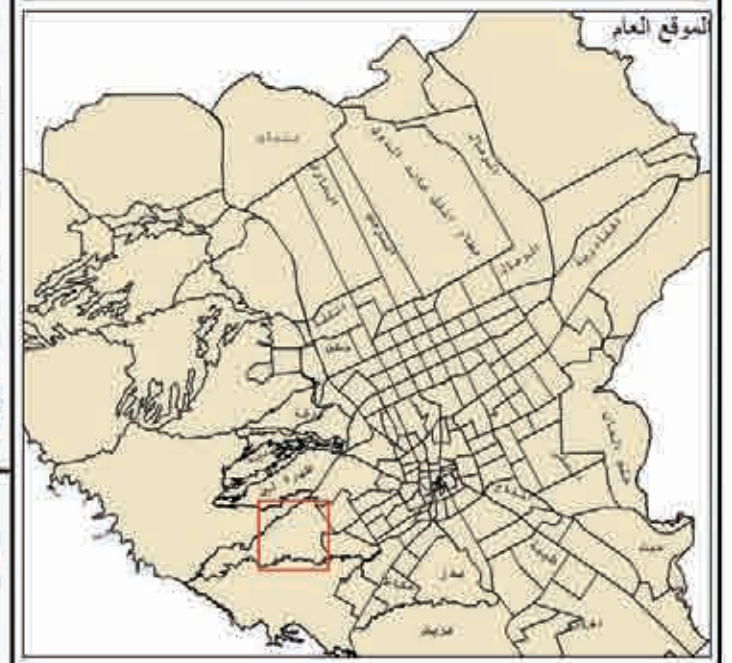


الهئية العلية
لتطوير مدينة الرياض



بلدية نمار		حي طويق	
الاستعمال	الرمز	عدد القطع	المساحة م
سكني	[Yellow]	٧٧٢٧	٢٤٧٢٢٦٥
صناعي و تعدين	[Purple]	٣١	٨٦٨٦٦٢
تخزين و مستودعات	[Dotted]	٣٨	٧٧٠٩٨
مرافق خدمية	[Grey]	٥٣	٦١٥٩٦٧
تجاري	[Red]	٢٣١	٤٧٩١٢٣
حكومي	[Brown]	٤	٣٦٣٤٩
مقابر	[Dotted]	٠	٠
صحي	[Blue]	٥	٣٦٥٢
تعليمي	[Light Blue]	٥٧	٢٣٦٦٤٩
مساجد	[Light Green]	١٠٤	٢٥٥٤٦٧
ترويحوي ثقافي	[Light Green]	١٩١	١٩٩٦٠٦
حدائق	[Green]	١	٥٢٨٦٤
زراعي	[Dark Green]	٢٩	٢٥٢٤٣٩
اراضي فضاء	[White]	١٧٠٤٧	٤٠٥٣٢١١٥
غير معروف	[Orange]	٢٣٠	١٤٥٥٨٠
الطرق	[Grey]		١٢٤٧٩٠٩١
الإجمالي	[Red Box]	٢٥٧٥٨	٥٩٩٠٨٩٣٧

عدد السكان	١٠٤١٢٢ نسمة	عدد الوحدات السكنية	١٧٠١٢ وحدة
الكثافة السكانية	١٧ فرد/هكتار	متوسط حجم الاسرة	٦ افراد
نسبة التطوير ٣٢ %			



الموقع العام
الشمال
مقياس الرسم

إدارة البحوث والدراسات
أطلس استعمالات الأراضي لمدينة الرياض عام ١٤٢٥هـ

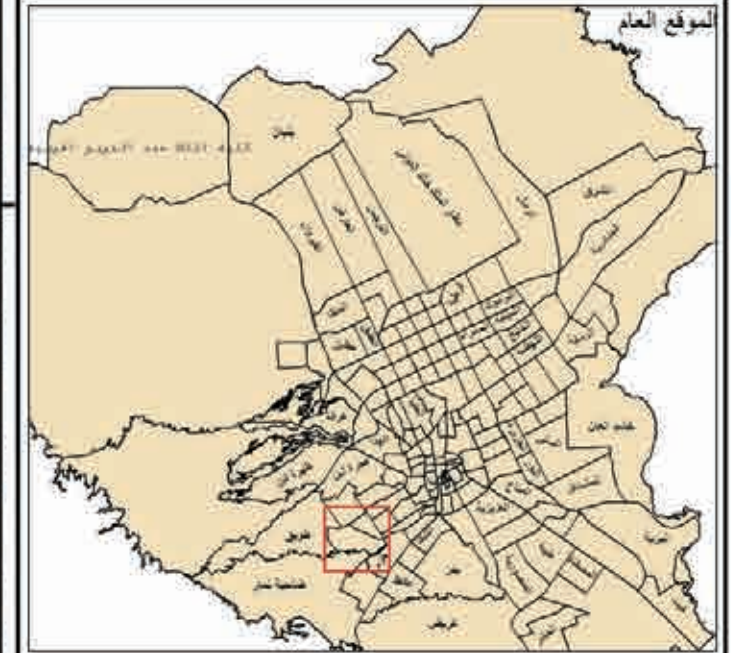


الهئية العلية لتطوير مدينة الرياض

بلدية نمار
حي ظهرة نمار

الاستعمال	الرمز	عدد القطع	المساحة م ²
سكني	■	٢٣١	١٠١٠٣٩
صناعي و تعدين	■	٠	٠
تخزين و مستودعات	■	٠	٠
مرافق خدمية	■	٢	٩٤٣
تجاري	■	٣٧	٣٨٤٧٧
حكومي	■	٠	٠
مقابر	■	٠	٠
صحي	■	٠	٠
تعليمي	■	٣	١٦١٦
مساجد	■	٦	٩٩٨١
ترويحي ثقافي	■	٢٠٧	٢١٧٩٢٢
حدائق	■	٠	٠
زراعي	■	٠	٠
اراضي فضاء	■	٢٧٦٦	١١٢٣٠٩٢٩
غير معروف	■	٣٤	٥٠٤٤٦
الطرق	■		٣٢١٩٢٤٥
الإجمالي	■	٣٢٨٦	١٤٨٧٠٥٩٨

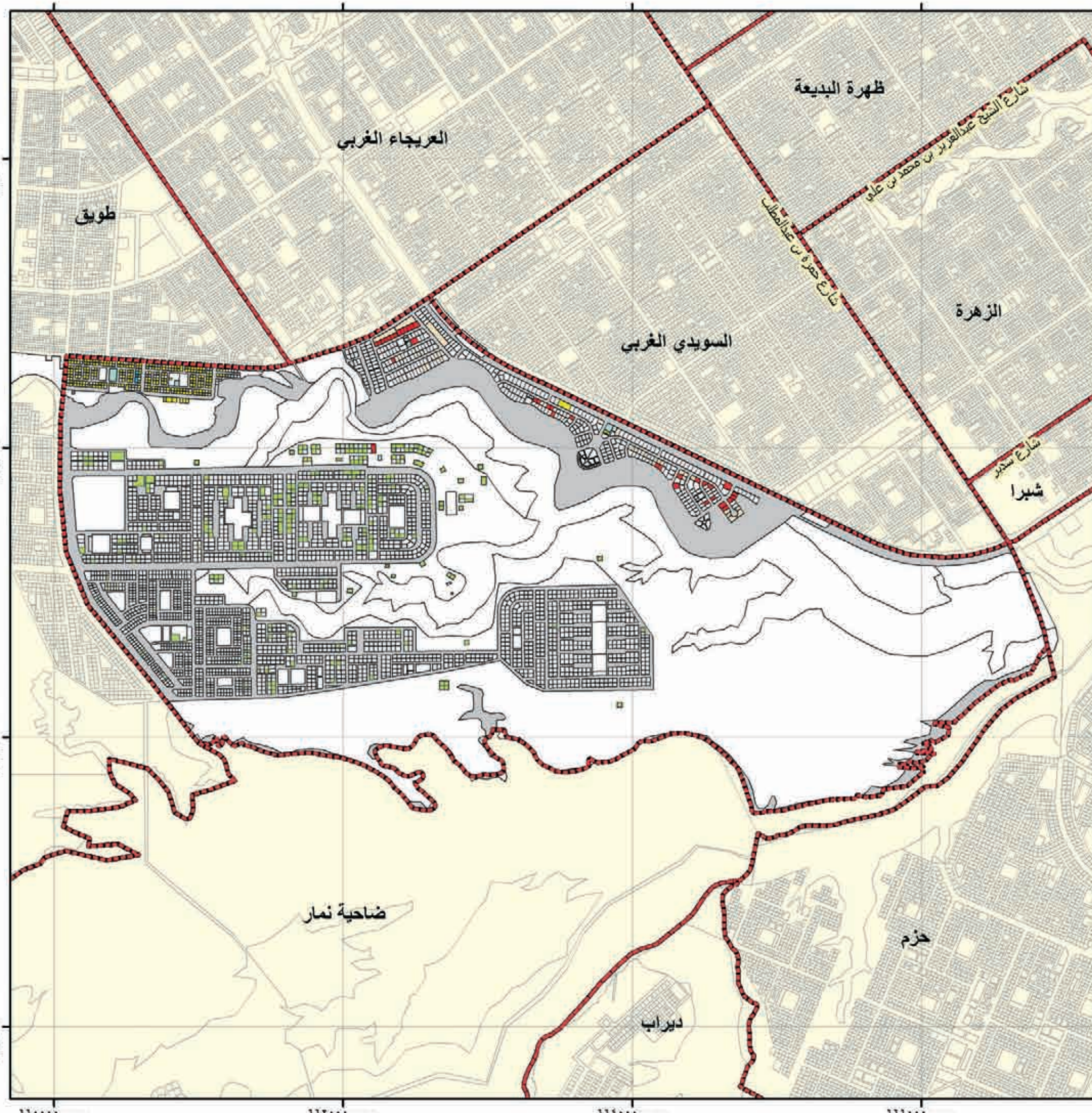
عدد السكان	* نسمة	عدد الوحدات السكنية	٤٩٩ وحدة
الكثافة السكانية	* فرد/هكتار	متوسط حجم الأسرة	* أفراد
نسبة التطوير % ٢٤			



الموقع العام
مقياس الرسم ١:٢ ٠:٩ ٠:٦ ٠:١٥٠٠٣
الشمال

إدارة البحوث والدراسات
أطلس استعمالات الأراضي لمدينة الرياض عام ١٤٢٥هـ

* لم يتم تغطيته ضمن المسح الميداني للإسرة عام ١٤٢٥هـ



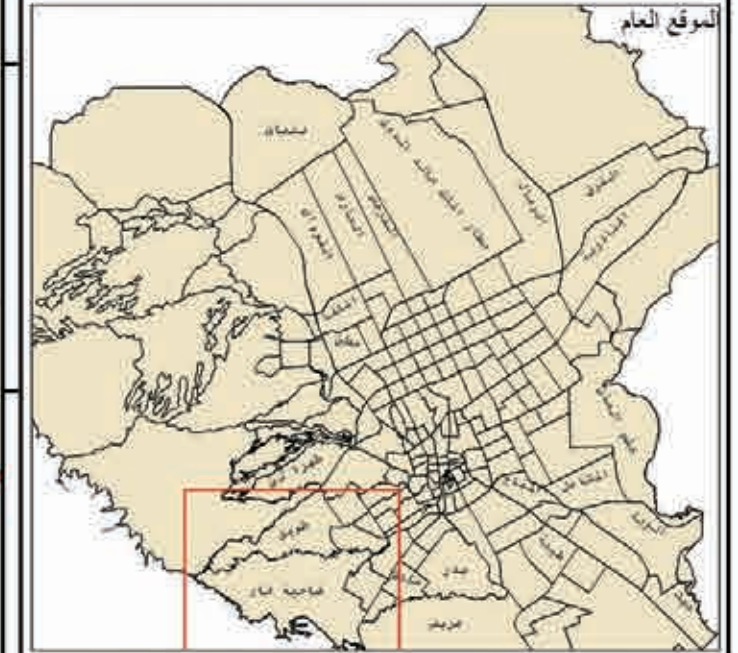


الهيئة العامة للتخطيط لمدينة الرياض

بلدية نمار حي ضاحية نمار

الاستعمال	الرمز	عدد القطع	المساحة م ²
سكني	■	١٢٧٠	١١١٣٦٨٤
صناعي و تعدين	■	٠	٠
تخزين و مستودعات	■	٩	٢٦١٦٣٥
مرافق خدمية	■	١٥	١٥٣٦١٠
تجاري	■	٣٠	١٢٤٢٣٩
حكومي	■	٤٨	١٥٠١٥٢٥
مقابر	■	٠	٠
صحي	■	١	٥٠٢٠
تعليمي	■	١٤	٢٠١٢٨٦
مساجد	■	٥	٢١٣٢٤
ترويجي ثقافي	■	٤٢٣	٣٠٦٢٨٧
حدائق	■	٠	٠
زراعي	■	٦	٣٨٩٣
أراضي فضاء	■	١٦٥٧٨	١١٣١٠٥٣٧١
غير معروف	■	٨	١٩٦١٤
الطرق	■		١٨٠٦٦٠٨١
الإجمالي	■	١٨٠٢٩	١٣٤٦٨٨٨٩٨

عدد السكان	١٩٣٨٢ نسمة	عدد الوحدات السكنية	١٦٥٨ وحدة
الكثافة السكانية	١ فرد/هكتار	متوسط حجم الأسرة	١٢ * فرد
نسبة التطوير % ٧٠			



الشمال
مقياس الرسم ١ : ١٠٠٠٠

إدارة البحوث والدراسات
أطلس استعمالات الأراضي لمدينة الرياض عام ١٤٢٥هـ

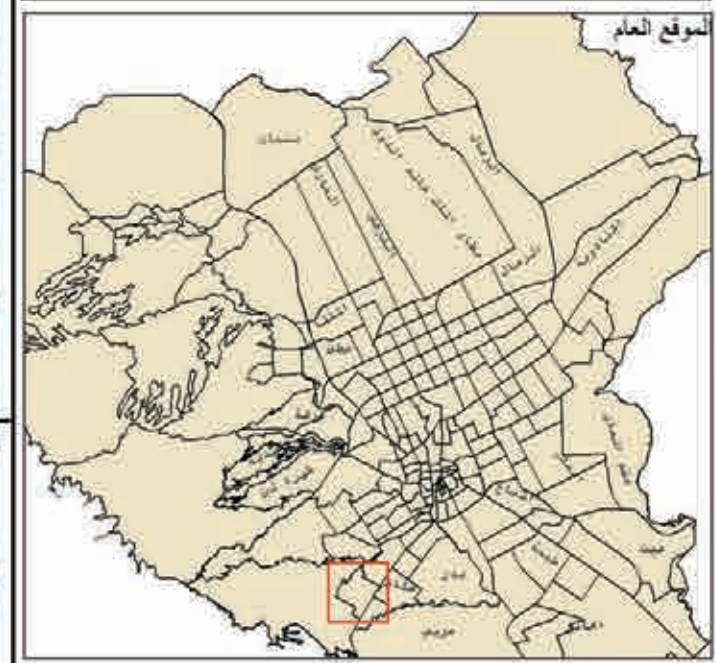


الهئية العلية
لتطوير مدينة الرياض

بلدية نمار حي نيراب

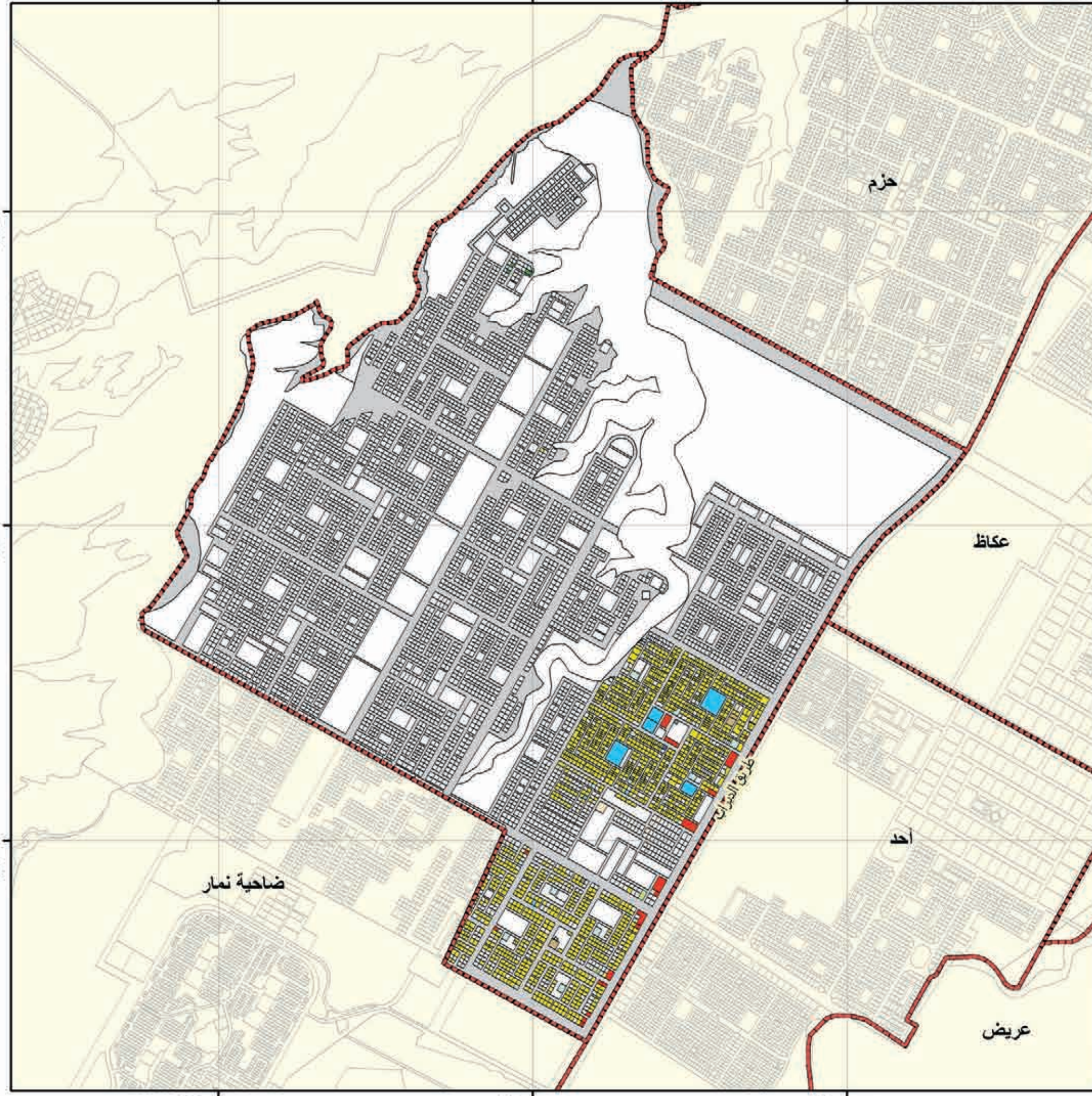
الاستعمال	الرمز	عدد القطع	المساحة م ²
سكني	■	١٤٧٦	٨٥٦١٤٠
صناعي و تعدين	■	٠	٠
تخزين و مستودعات	■	٠	٠
مرافق خدمية	■	٤	٢٥٨٧
تجاري	■	١٩	٣٧١٧٥
حكومي	■	٣	٦٦٧٦
مقابر	■	٠	٠
صحي	■	١	٦٥٨
تعليمي	■	٨	٥١٢٧٣
مساجد	■	٢٩	٣٣٤١٤
تروبيحي ثقافي	■	٣	٣٣٥٨
حدائق	■	٠	٠
زراعي	■	٣	٢١٩٨
اراضي فضاء	■	٤٨٦٨	٩٥١٨٠٧٤
غير معروف	■	٣٦	٢٧٩٠٣
الطرق	■		٤٤٠٤٨٤٥
الإجمالي	■	٦٤٥٠	١٤٩٤٤٣٠١

عدد السكان	٢٦١٧١ نسمة	عدد الوحدات السكنية	٣١٠١ وحدة
الكثافة السكانية	١٥ فرد/هكتار	متوسط حجم الأسرة	٨ أفراد
نسبة التطوير % ٣٦			



الشمال
مقياس الرسم
١:٥٠٠٠٠

إدارة البحوث والدراسات
أطلس استعمالات الأراضي لمدينة الرياض عام ١٤٢٥هـ

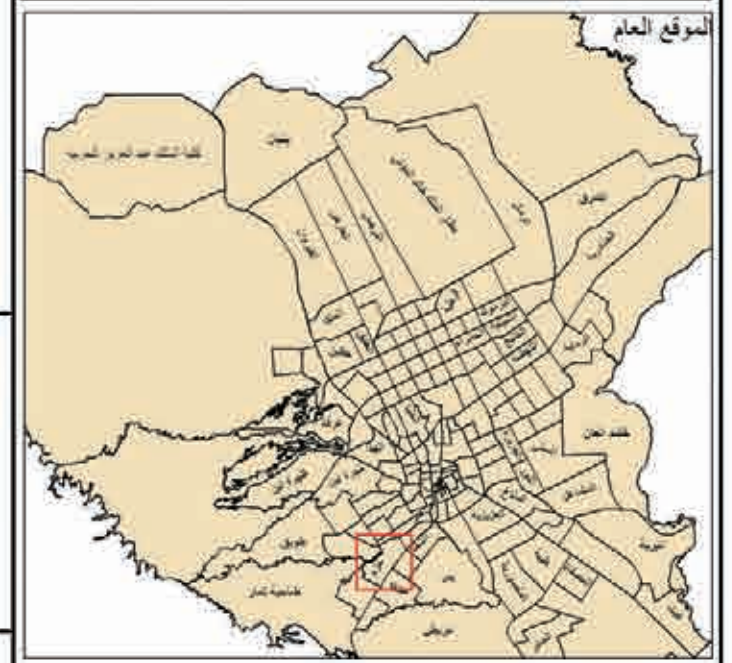




الهيئة العليا
لتطوير مدينة الرياض

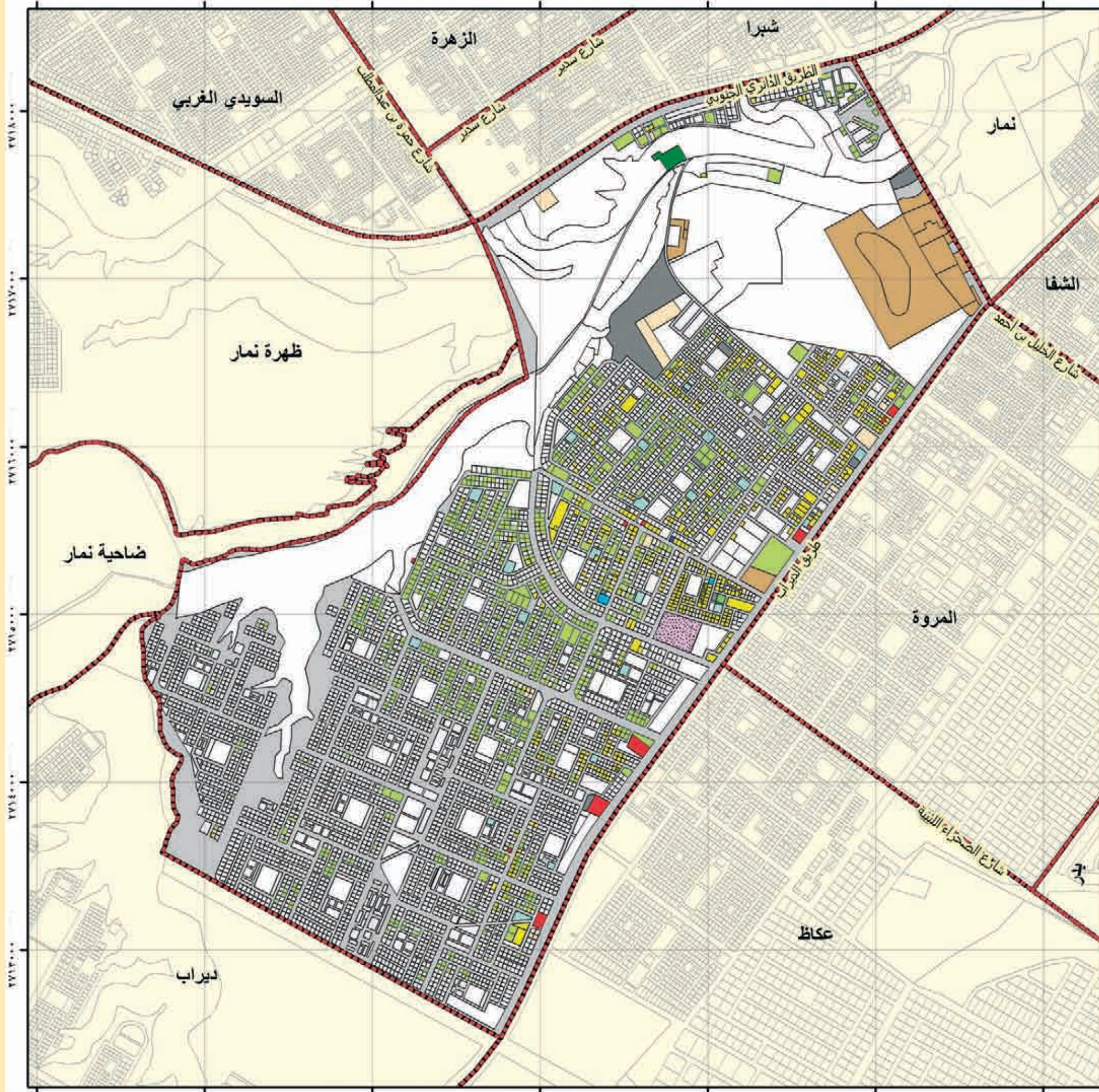
بلدية نمار		حي حزم	
الاستعمال	الرمز	عدد القطع	المساحة م ²
سكني	■	٥٣٦	٤٠٩٣٤٧
صناعي و تعدين	■	١	١٠٥٨
تخزين و مستودعات	■	١	٤٣٨٠١
مرافق خدمية	■	١١	١٧٩٠٠٦
تجاري	■	١١	٣٥٨٧٠
حكومي	■	١٣	٦٤٩٠٥٩
مقابر	■	٠	٠
صحي	■	١	٨٢٨
تعليمي	■	٢	٤٢٠٥
مساجد	■	٢٧	٧٢٧١٠
ترويحي ثقافي	■	٩٦٦	٨٨٥١٢٤
حدائق	■	١	٢٤٧٧
زراعي	■	١	١٤٦٦٠
أراضي فضاء	■	٤٧٦٩	٧٨٩٨٨٧٦
غير معروف	■	٥٦	١٠٦٤٠٦
الطرق	■		٣٧٤٣٨٧٨
الإجمالي	■	٦٣٩٦	١٤٠٤٧٣١٥

عدد السكان	٩٦٥٤ نسمة	عدد الوحدات السكنية	١٢٩٦ وحدة
الكثافة السكانية	٧ فرد/هكتار	متوسط حجم الأسرة	٧ أفراد
نسبة التطوير % ٤٤			

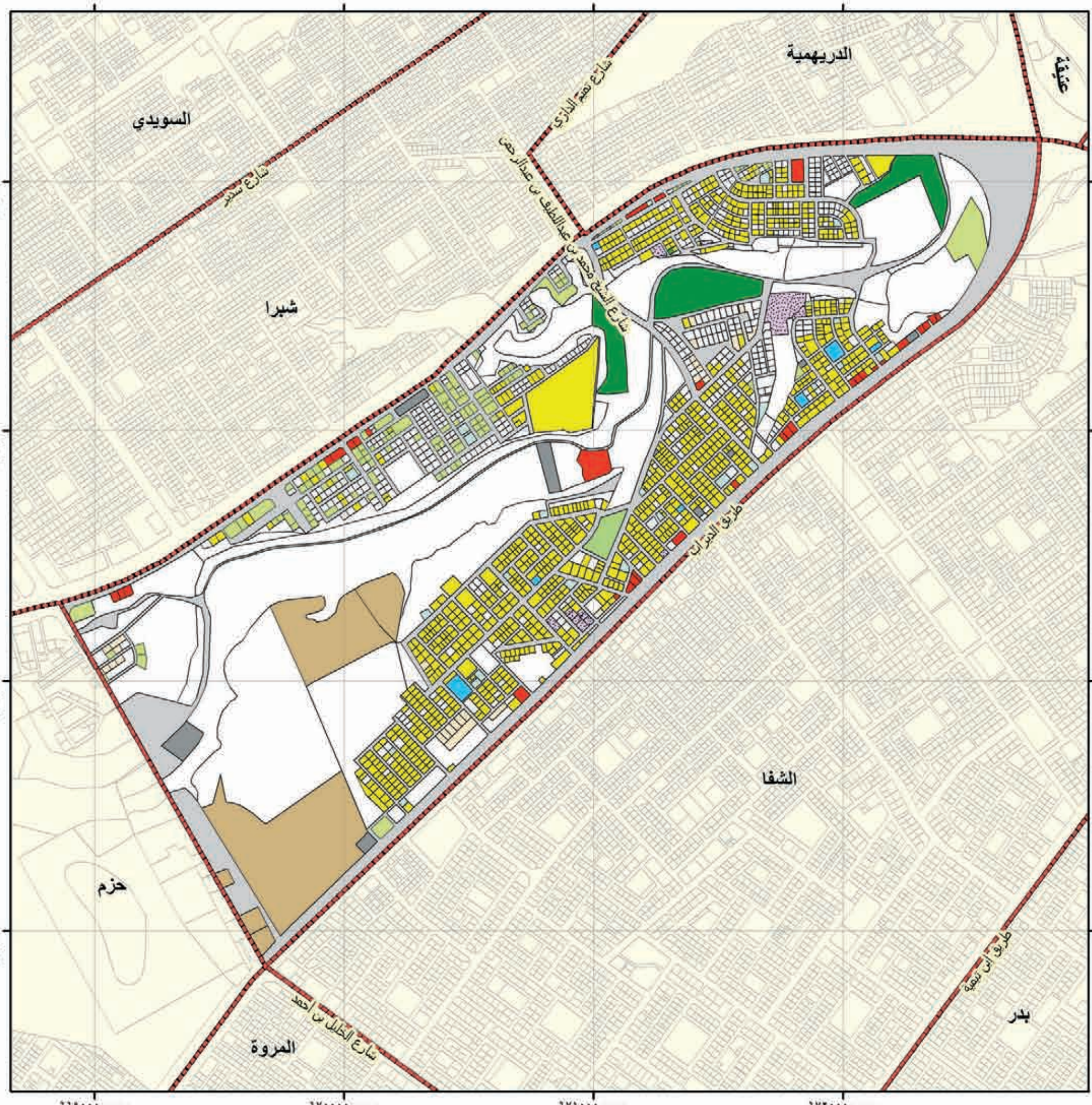


النسبة ١:١٥٠٠٠
مقياس الرسم
شمال

إدارة البحوث والدراسات
أطلس استعمالات الأراضي لمدينة الرياض عام ١٤٢٥هـ



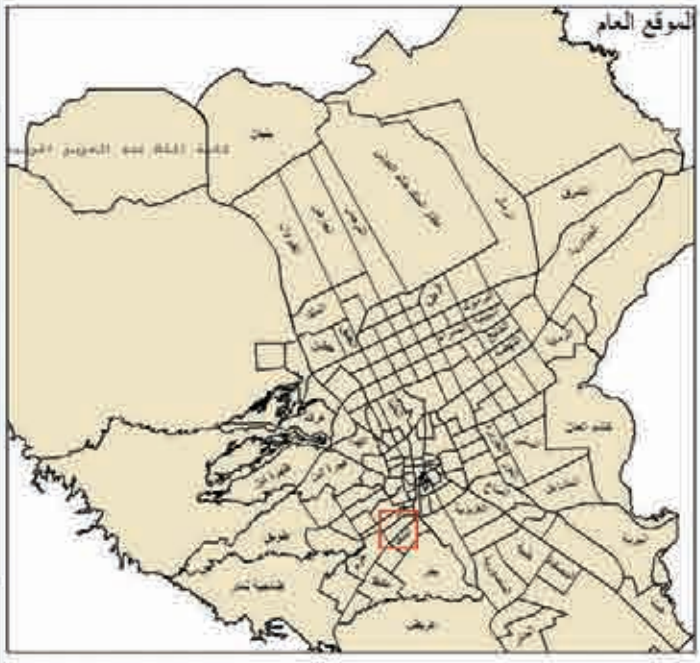
114000 115000 116000 117000 118000 119000 120000



الهئية العلية
لتطوير مدينة الرياض

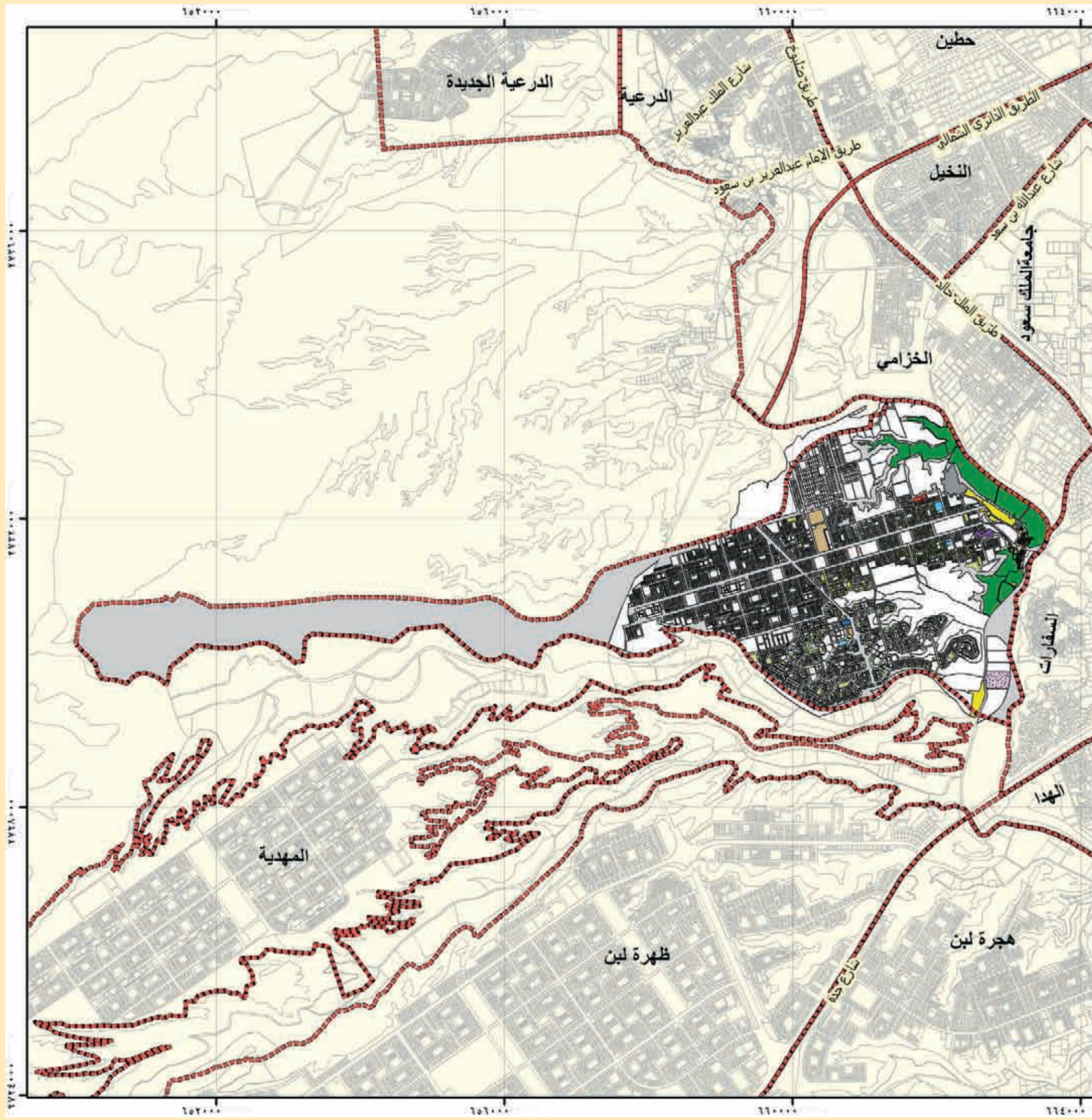
بلدية تمار	حي تمار	الاستعمال	الرمز	عدد القطع	المساحة م ²
		سكني	■	997	735635
		صناعي و تعدين	■	0	0
		تخزين و مستودعات	■	13	31870
		مرافق خدمية	■	9	37380
		تجاري	■	33	49145
		حكومي	■	6	380359
		مقابر	■	0	0
		صحي	■	0	0
		تعليمي	■	7	15481
		مساجد	■	25	26040
		ترويحي ثقافي	■	117	145128
		حدائق	■	1	16479
		زراعي	■	4	130833
		اراضي فضاء	■	534	2301406
		غير معروف	■	35	37191
		الطرق	■		1204487
		الاجمالي	■	1781	5111434

عدد السكان	14485 نسمة	عدد الوحدات السكنية	2391 وحدة
الكثافة السكانية	28 فرد/هكتار	متوسط حجم الاسرة	6 افراد
نسبة التطوير % 55			



الشمال
مقياس الرسم

إدارة البحوث والدراسات
أطلس استعمالات الأراضي لمدينة الرياض عام 1425هـ



**الهئية العليا
لتطوير مدينة الرياض**

بلدية عرقة	حي عرقة	الاستعمال	الرمز	عدد القطع	المساحة م ²
		سكني	■	٦٠١	٥٠٥١٠٠
		صناعي و تعدين	■	١	١٥١٢٧
		تخزين و مستودعات	■	٥	١٠٣١٠٤
		مرافق خدمية	■	٧	٨٩٠٦٤
		تجاري	■	٧	١٦١٧٨
		حكومي	■	٨	١٠٩٤٦٩
		مقابر	■	١	٢١٥٧
		صحي	■	١	٧٦٧٤
		تعليمي	■	٣	٢٥٢٠٤
		مساجد	■	١٢	٢١٤١١
		ترويحي ثقافي	■	١١٥	١٥٦٨٣٦
		حدائق	■	٢	٥٧٢٦
		زراعي	■	١٣	٩٩٤٠٨١
		اراضي فضاء	■	٥٢٥٢	٩٩٠١٢٢٣
		غير معروف	■	٧٥	٧٩٤٦٤
		الطرق	■		٨٣٥٧٦٧٠
		الإجمالي	■	٦١٠٣	٢٠٣٨٩٤٨٨

عدد السكان	١٠٧٩٣ نسمة	عدد الوحدات السكنية	١٥٤٠ وحدة
الكثافة السكانية	٥ فرد/هكتار	متوسط حجم الأسرة	٧ أفراد
نسبة التطوير ٥١ %			

الموقع العام

مقياس الرسم

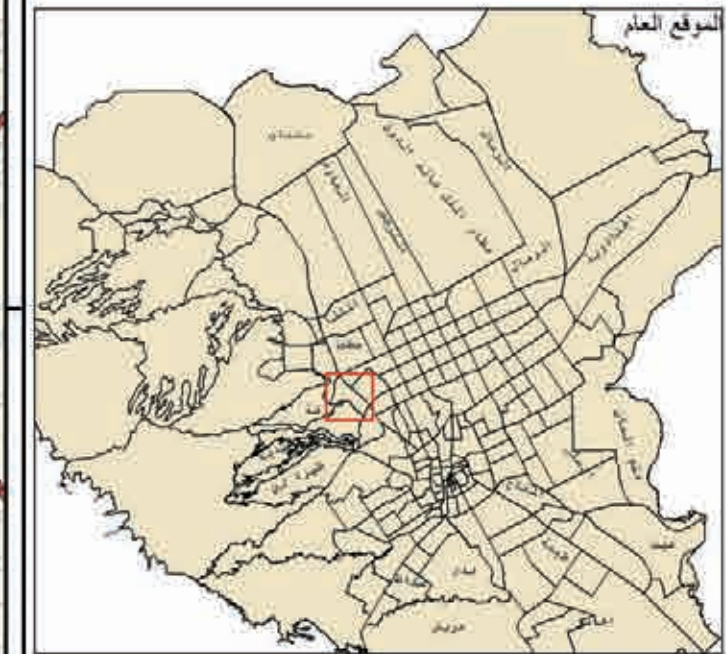
إدارة البحوث والدراسات
أطلس استعمالات الأراضي لمدينة الرياض عام ١٤٢٥ هـ



الهئية العلية لتطوير مدينة الرياض

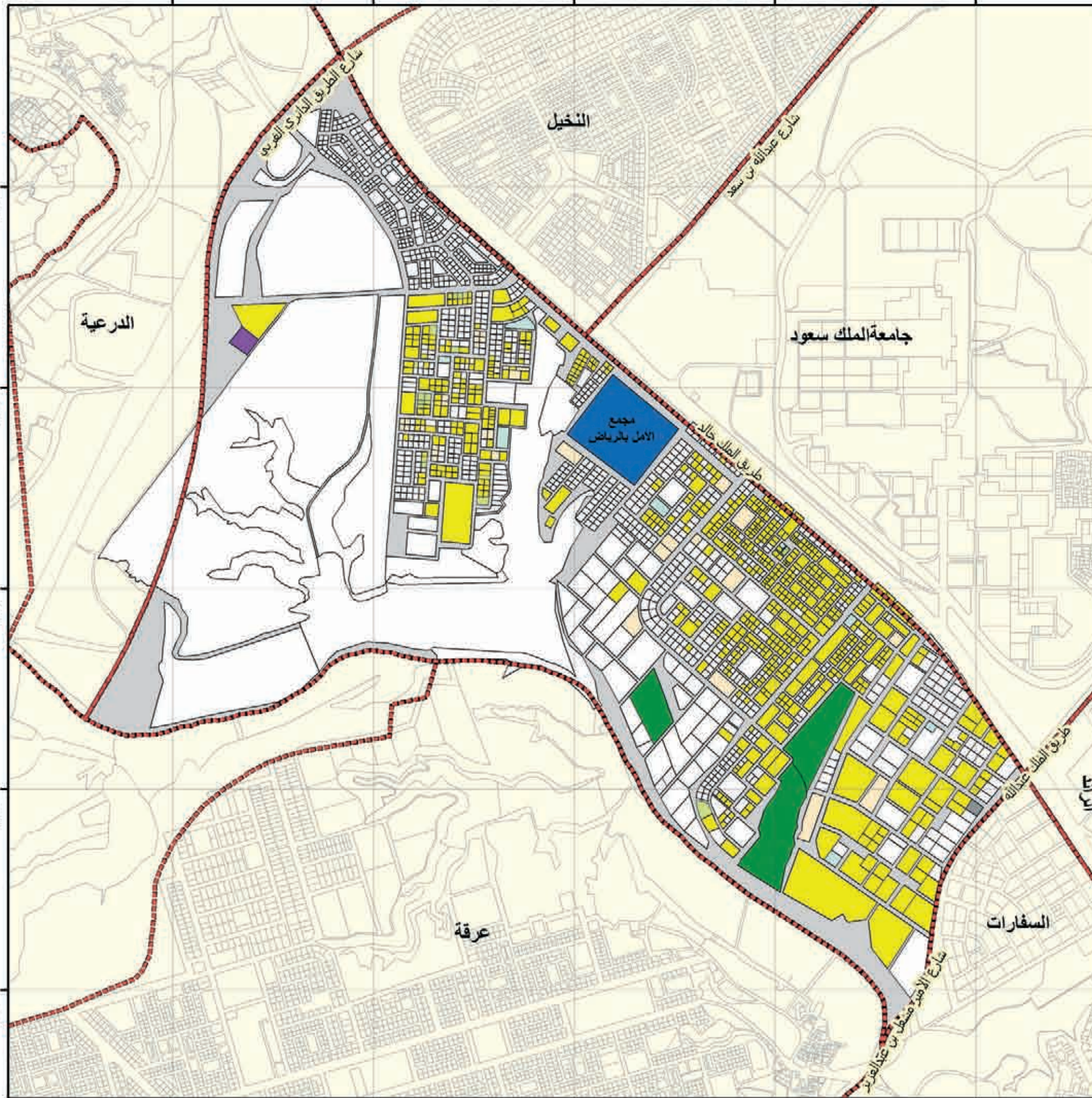
بلدية عرفة		حي الخزامي	
الاستعمال	الرمز	عدد القطع	المساحة م ²
سكني		٦٦٩	١٣٥٢٣٠٦
صناعي و تعدين		١	١٠٣٦٨
تخزين و مستودعات		٠	٠
مرافق خدمية		١	٣٨٢٩
تجاري		٠	٠
حكومي		٠	٠
مقابر		٠	٠
صحي		١	١٥٤٣١٤
تعليمي		٠	٠
مساجد		٨	٢٨٣٢٥
ترويحوي ثقافي		١٧	٢٠٨١٠
حدائق		١	١٠٢٩
زراعي		٣	٢١٣٣٧٠
اراضي فضاء		٩٧٢	٤٨٦٢٢١٤
غير معروف		٤٦	١٣٢٦٧٩
الطرق		١٩٩٠١٢١	
الإجمالي		١٧١٩	٨٧٥٩٣٦٥

عدد السكان	٩٨٧٥ نسمة	عدد الوحدات السكنية	٢٥١٣ وحدة
الكثافة السكانية	١١ فرد/هكتار	متوسط حجم الأسرة	٤ أفراد
نسبة التطوير ٤٤ %			



الشمال
مقياس الرسم

إدارة البحوث والدراسات
أطلس استعمالات الأراضي لمدينة الرياض عام ١٤٢٥هـ

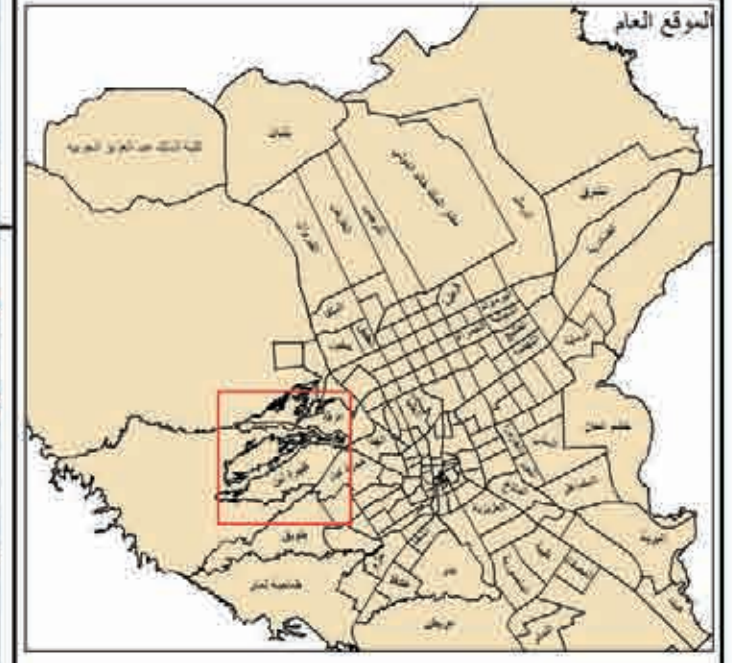




الهيئة العليا
لتطوير مدينة الرياض

بلدية عرفة		حي المهديّة	
الاستعمال	الرمز	عدد القطع	المساحة م ^٢
سكني	■	٠	٠
صناعي و تعدين	■	٠	٠
تخزين و مستودعات	■	٠	٠
مرافق خدمية	■	٠	٠
تجاري	■	٠	٠
حكومي	■	٠	٠
مقابر	■	٠	٠
صحي	■	٠	٠
تعليمي	■	٠	٠
مساجد	■	٠	٠
ترويحي ثقافي	■	٣	٤٢٢٥
حدائق	■	٠	٠
زراعي	■	٠	٠
أراضي فضاء	■	٥١٢٥	١٦٥٤٦٦٢٧
غير معروف	■	٢	١٢٨٨
الطرق	—	٠	٥٧٩٤٨٥٢
الإجمالي	■	٥١٤٠	٢٢٢٤٧٠٠٢

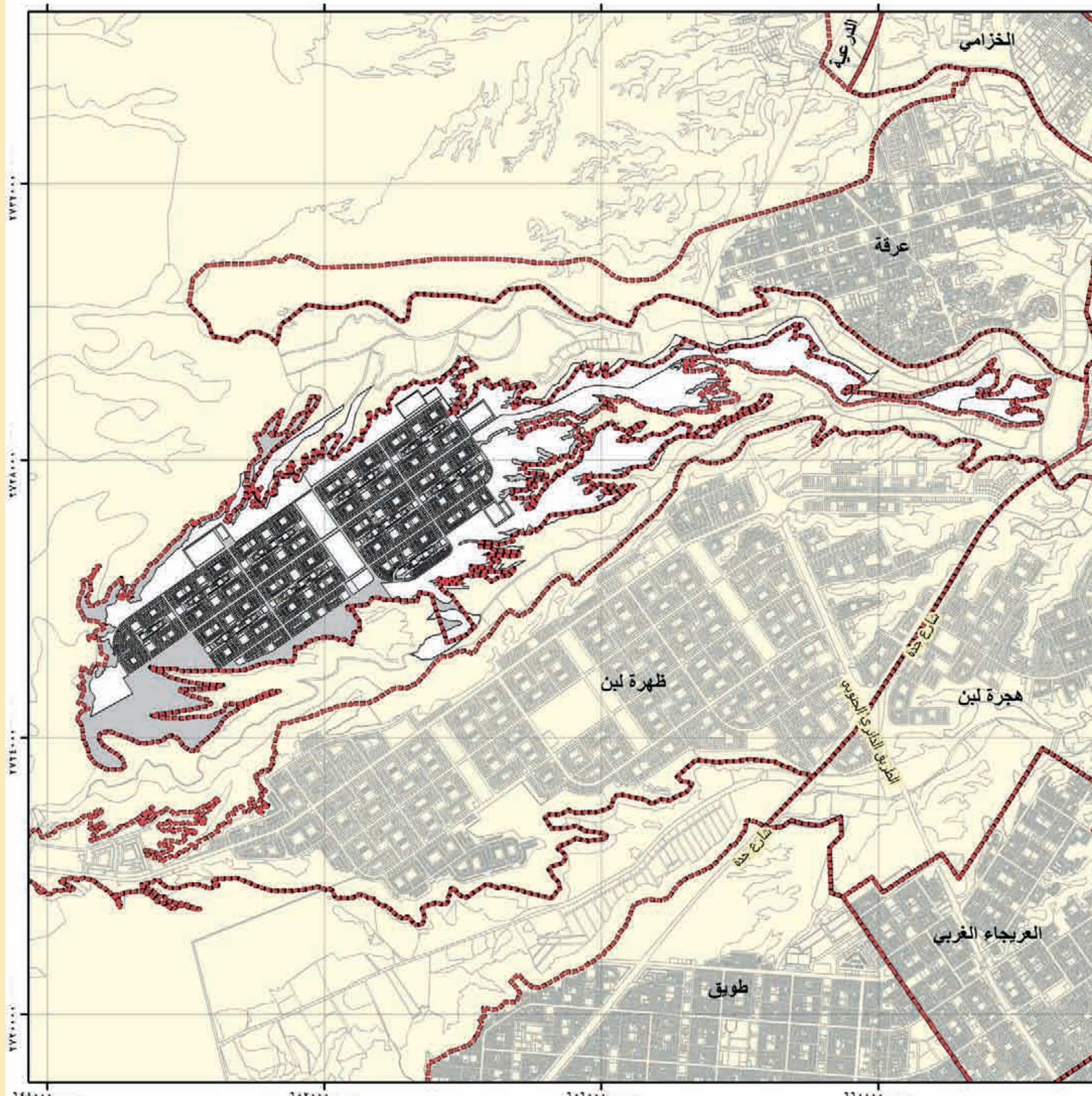
عدد السكان	* نسبة	عدد الوحدات السكنية	٢ وحدة
الكثافة السكانية	* فرد/هكتار	متوسط حجم الأسرة	* أفراد
نسبة التطوير ٢٦ %			



الشمال
مقياس الرسم ١:٤٠٠٠٠
٠.٣ ٠.٦ ١.٢ ١.٨ ٢.٤

إدارة البحوث والدراسات
أطلس استعمالات الأراضي لمدينة الرياض عام ١٤٢٥هـ

* لم يتم تغطيته ضمن المسح الميداني للأسرة عام ١٤٢٥هـ



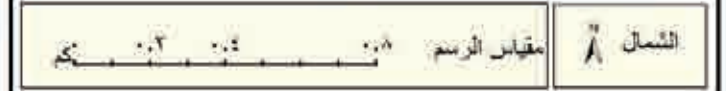
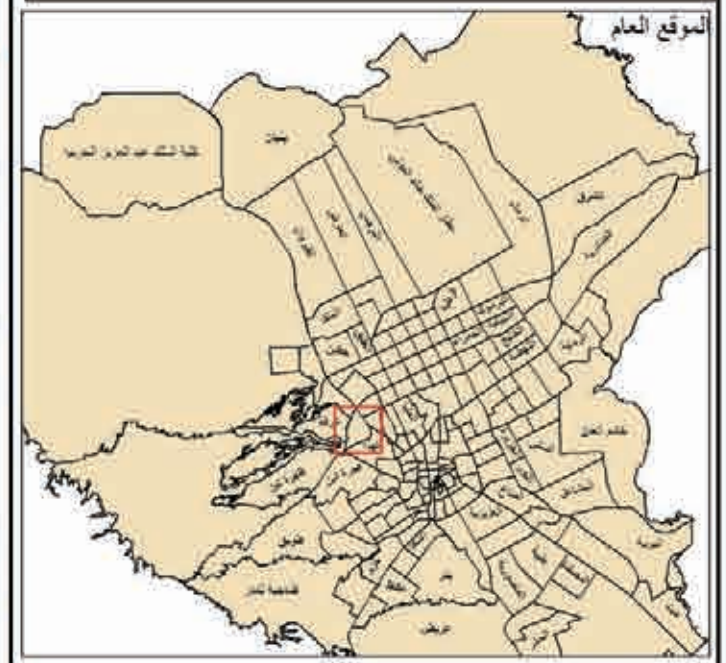
٦٤٨٠٠٠ ٦٥٢٠٠٠ ٦٥٦٠٠٠ ٦٦٠٠٠٠



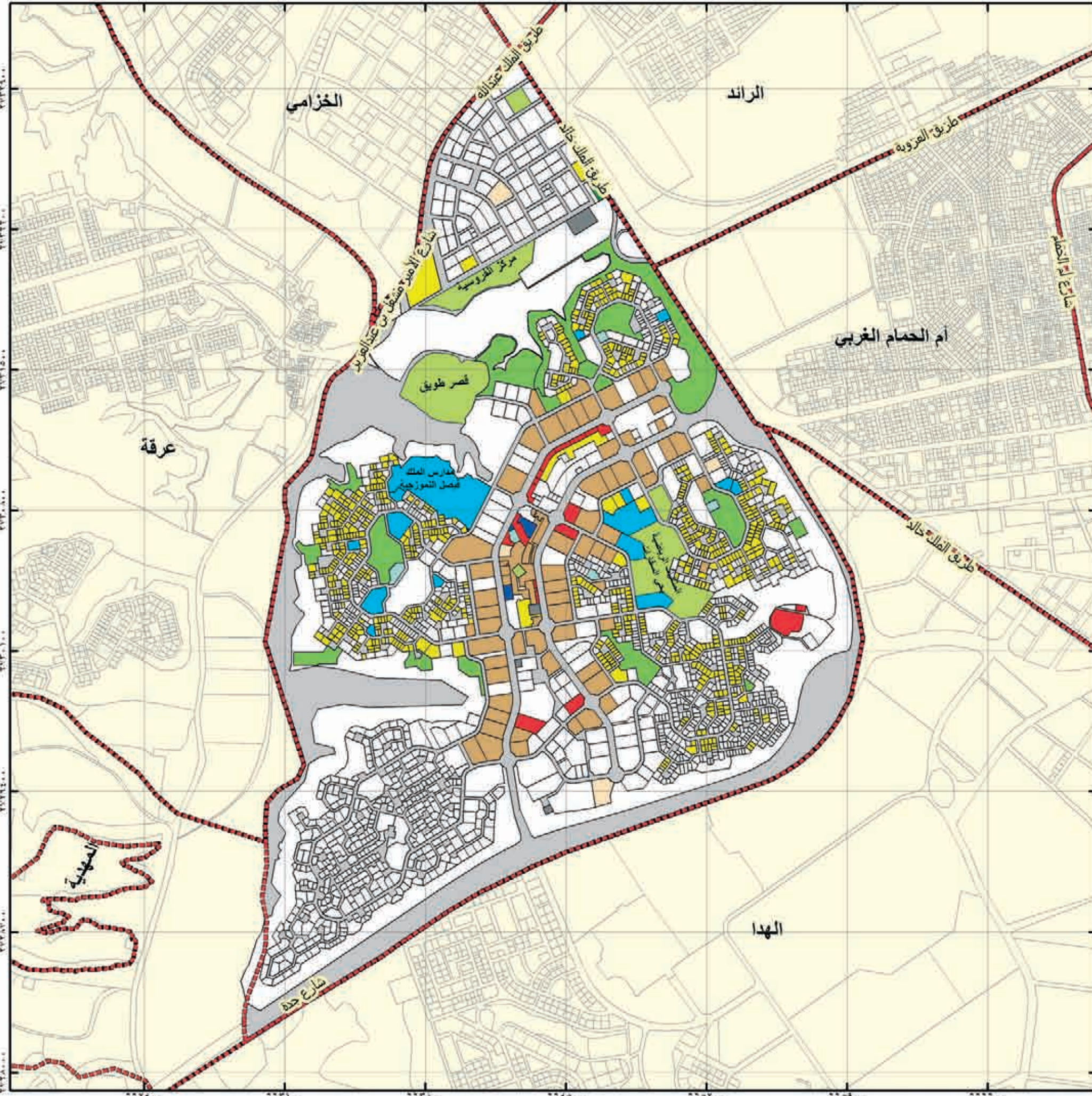
الهئية العلية
لتطوير مدينة الرياض

بلدية عرفة		حي السفارات	
الاستعمال	الرمز	عدد القطع	المساحة م ²
سكني	■	٦٩٥	٥٠٩٥٥٥
صناعي و تعدين	■	٠	٠
تخزين و مستودعات	■	٠	٠
مرافق خدمية	■	٤	١٦٩٠٩
تجاري	■	١٨	٦٩٨٠٦
حكومي	■	٧٢	٥٤٦٥٣٦
مقابر	■	٠	٠
صحي	■	٣	٨٧٣٤
تعليمي	■	١٥	١٩٧٢٦٨
مساجد	■	٢٥	١٥٤٢٩
ترويحي ثقافي	■	٥	٢٧٩٥٠٩
حدائق	■	١٦	٤٠١٣٦٢
زراعي	■	٠	٠
اراضي قضاء	■	١٢١٣	٣١١٧٨٣٩
غير معروف	■	٤	٢١٠٢٠
الطرق	■		٣٠٤٤٦٥٢
الإجمالي	■	٢٠٥٠	٨٢٢٨٦١٩

عدد السكان	٦٣٩٣ نسمة	عدد الوحدات السكنية	١٥٠٦ وحدة
الكثافة السكانية	١٠٠ فرد/هكتار	متوسط حجم الأسرة	٤ أفراد
نسبة التطوير ٦٢ %			



إدارة البحوث والدراسات
أطلس استعمالات الأراضي لمدينة الرياض عام ١٤٢٥هـ





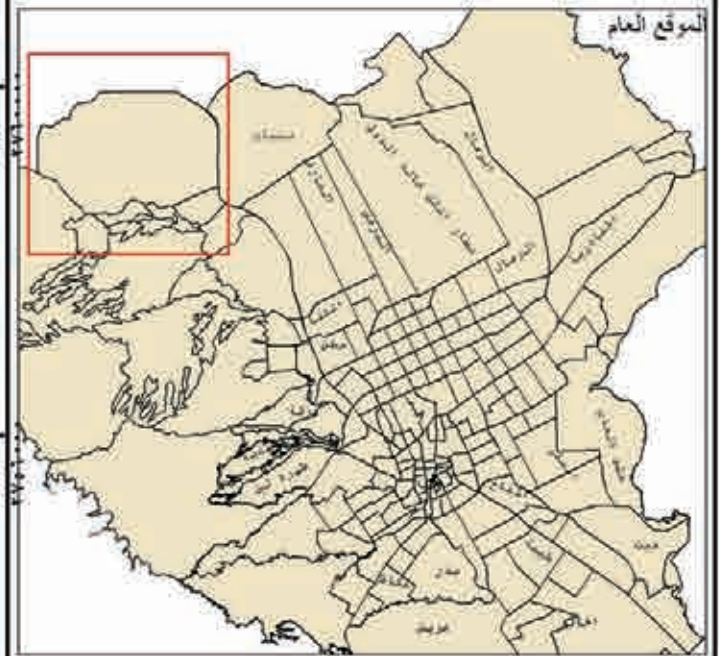
الهئية العلىا لتطوىر مدىنة الرىاض

بلدىة الدرعىة

الاستعمال	الرمز	عدد القطع	المساحة م
سكنى	■	٥٦	١٣١٠٢٧٨
صناعى و تعدىن	■	٠	٠
تخزىن و مستودعات	■	٥	١٣٥٥٤٨
مرافق خدمىة	■	٢٢	٥٦٥٥٦٥
تجارى	■	٣	٣٤١٩٤
حكومى	■	١١	٥٩٤٧٤٠
مقابر	■	٠	٠
صحى	■	١	٢٥٤١٠
تعلىمى	■	٦	١٢٠١٣٢
مساجد	■	٤	٣٥٧٧٥
تروىحى ثقافى	■	٢٤	٦٧٨٢٩٢
حدائق	■	٠	٠
زراعى	■	١١	٣٢١٥٩
اراضى فضاء	■	٢٠	٢٣٤٠٥٨٣٠١
غىر معروف	■	٠	٠
المطرق	■	١٨٨٧٣٥٦	١٨٨٧٣٥٦
الإحصالى	■	٢٣٩٤٨٢٧٥٠	٢٣٩٤٨٢٧٥٠

عدد السكان	٥٣٠٠ نسمة	عدد الوحدات السكنىة	١٦٦٢ وحدة
الكثافة السكانىة	٠ فرد/هكتار	متوسط حجم الاسرة	٣ افراد

نسبة التطوىر ١ %



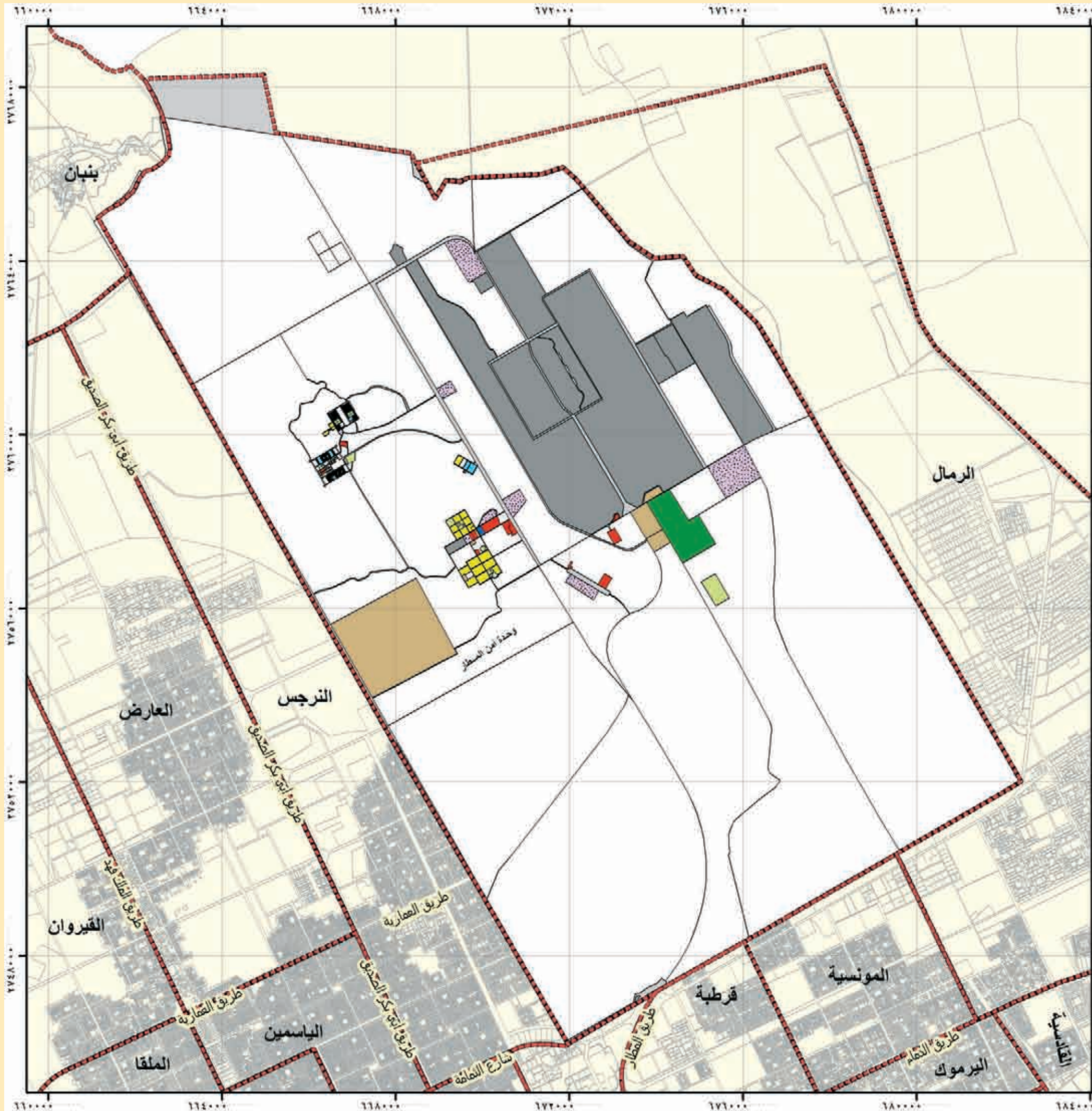
إدارة البحوث والدراسات
أطلس استعمالات الأراضى لمدينة الرياض عام ١٤٢٥هـ

كلية الملك عبد العزيز الحربىة

بنىان

القىروان

العىنة والجبىلة



الهَيئَة العُلْيَا
لتطوِير مَدِينَة الرِّيَاض

بلدية مطار الملك خالد الدولي		حي مطار الملك خالد الدولي	
الاستعمال	الرمز	عدد القطع	المساحة م ²
سكني		٥٠٣	٧٨١٢٦٠
صناعي و تعدين		٠	٠
تخزين و مستودعات		٩	١٨٤٧٠٥٦
مرافق خدمية		٢٩	٢٣٧٨٨٧٨٧
تجاري		١٧	٣٧٥٧١٨
حكومي		١٠	٤٩٤٠٣٥٠
مقابر		٠	٠
صحي		٢	٢٧٥٣٣
تعليمي		٨	٩١٦٠٤
مساجد		٢	٢٢٢٧٥
ترويحي ثقافي		٢٧	٣٩٢٠٦٢
حدائق		٠	٠
زراعي		١	١١٩٨٩٨٣
اراضي فضاء		٢١٢	١٩٦٨٧٠٣٩٩
غير معروف		٠	٠
الطرق			٨٣٧٦٧٤٩
الإجمالي		٨٢٠	٢٣٨٧١٢٧٧٦

عدد السكان	٧٥٣٩ نسمة	عدد الوحدات السكنية	١٣٣٦ وحدة
الكثافة السكانية	٠ فرد/هكتار	متوسط حجم الأسرة	٦ أفراد
نسبة التطوير ١٨ %			

الموقع العام

النسبة ١:٥٠٠٠

مقياس الرسم

الشمال

إدارة البحوث والدراسات
أطلس استعمالات الأراضي لمدينة الرياض عام ١٤٢٥هـ

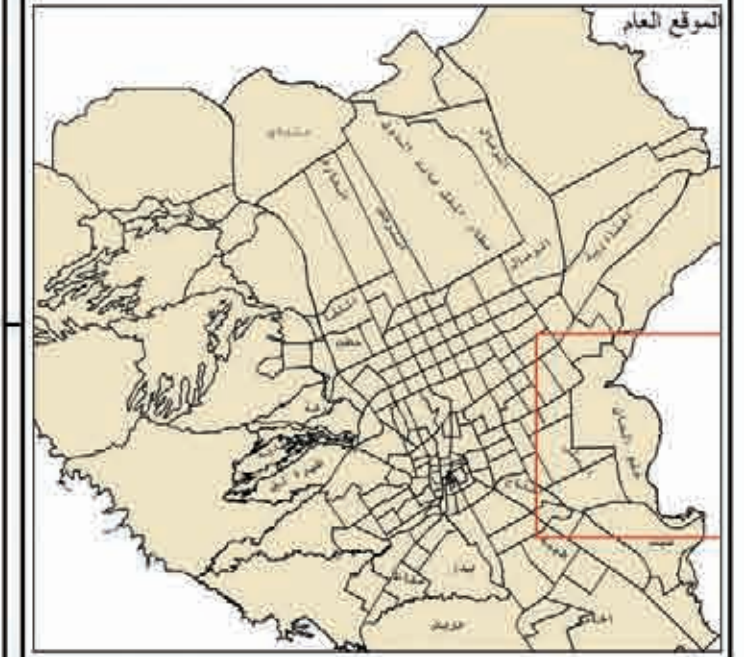


الهئية العلية لتطوير مدينة الرياض

بلدية خشم العان

الاستعمال	الرمز	عدد القطع	المساحة م ²
سكني	■	٥٧٤	٦٨٨٦٠٤٠
صناعي و تعدين	■	٠	٠
تخزين و مستودعات	■	١٨٧	١٧٠٦٩٥٦
مرافق خدمية	■	٥	١٥٨٩٥٧
تجاري	■	١	٢١٨٠٨٦
حكومي	■	١٨٩	٣١٥١٦٠٠٢
مقابر	■	٠	٠
صحي	■	٠	٠
تعلبي	■	٢	١٧٩٤٤٥
مساجد	■	٨	٢٠٧١٩٦
تروحي ثقالي	■	٢	٩٠٧١٨
حدائق	■	٢	١٢٣١٩١
زراعي	■	٠	٠
اراضي فضاء	■	١٠٥	٦٥٥٦٤٨٩٦
غير معروف	■	١	١٧٣٠٧٧
الطرق	■		١١٨٨٢٣٧٥
الإجمالي	■	١٠٧٦	١١٨٧٠٦٩٣٩

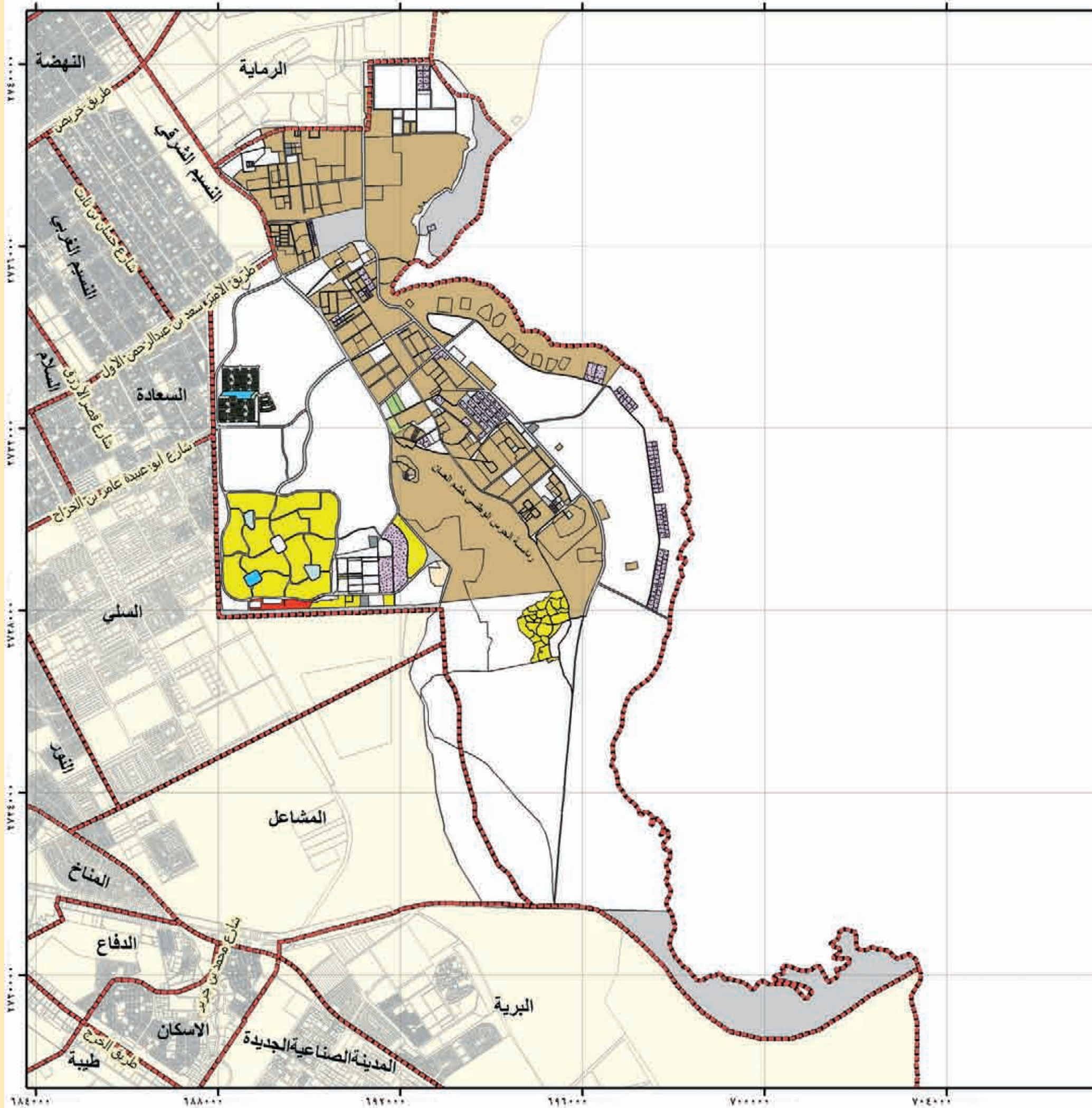
عدد السكان	٥٤٥١٢ نسمة	عدد الوحدات السكنية	٦١٢٢ وحدة
الكثافة السكانية	٥ فرد/هكتار	متوسط حجم الأسرة	٩٠٩ أفراد
نسبة التطوير ٤٥%			



مقياس الرسم ١:٥٠٠٠
الشمال

إدارة البحوث والدراسات
أطلس استعمالات الأراضي لمدينة الرياض عام ١٤٢٥هـ

* تحوي مجتمعات سكنية خاصة

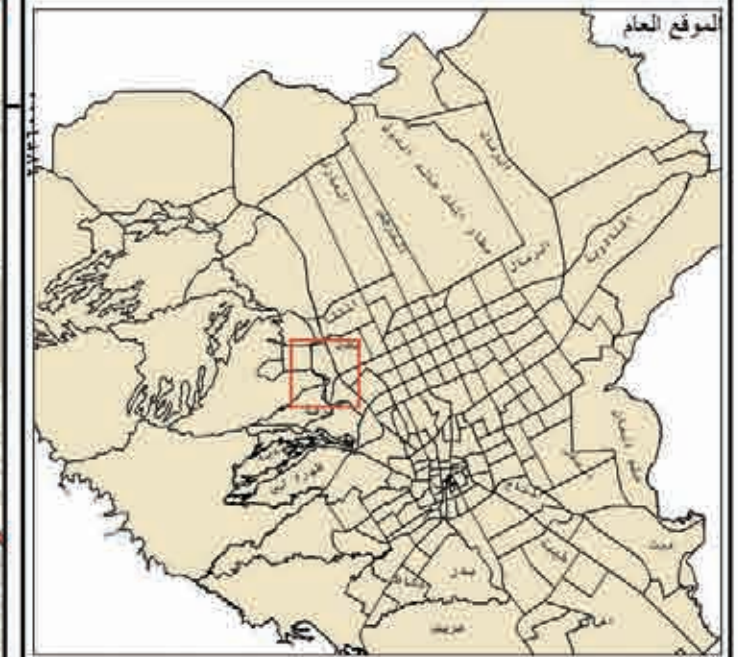




الهئية العلية لتطوير مدينة الرياض

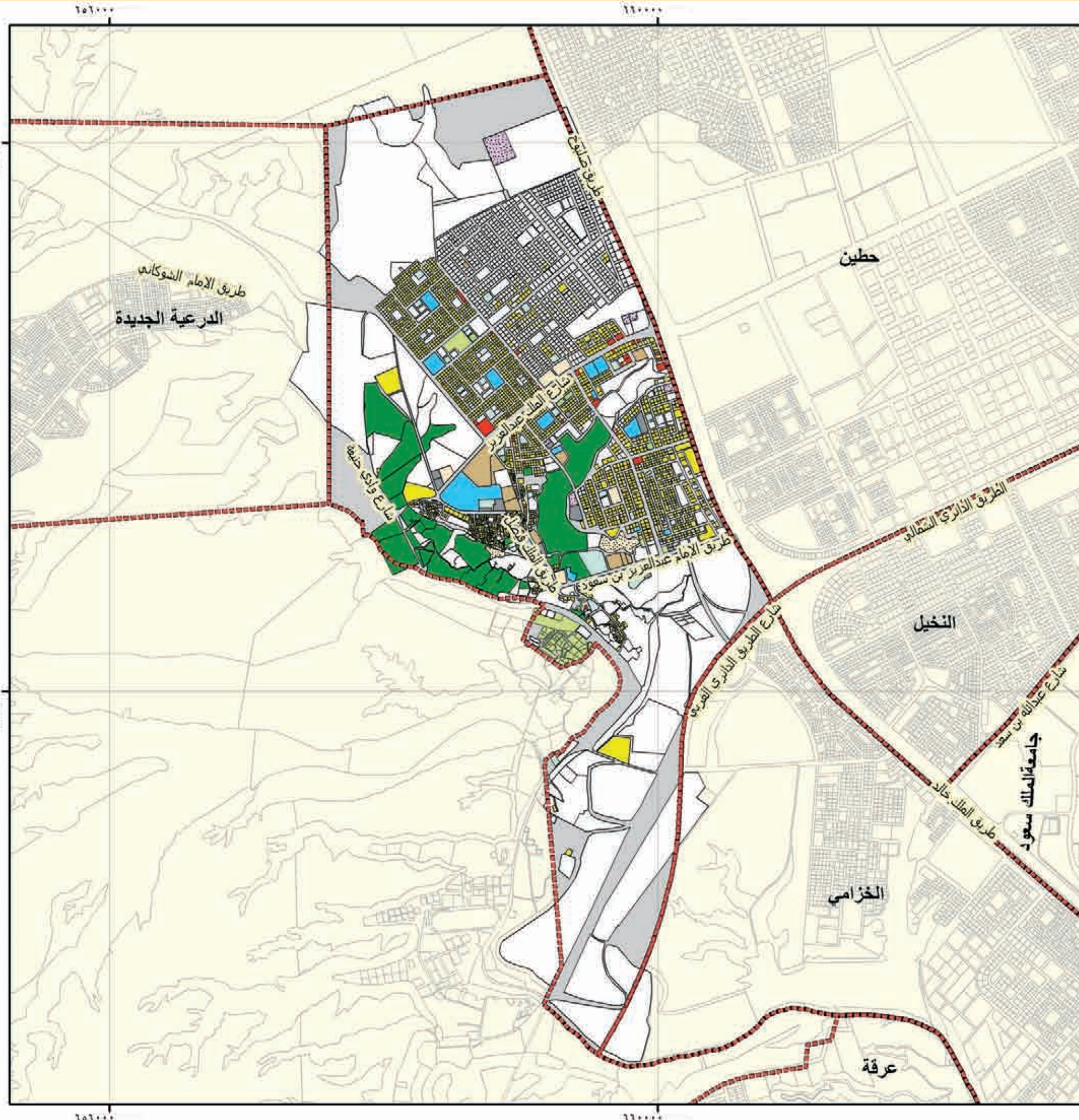
بلدية الدرعية	حي الدرعية	الاستعمال	الرمز	عدد القطع	المساحة م ^٢
		سكني	■	١٩١١	٦٧١٥٠٢
		صناعي و تعدين	■	٠	٠
		تخزين و مستودعات	■	١١	٤٧٨٢٩
		مرافق خدمية	■	١٥	٢٧٢٧٠
		تجاري	■	٥٤	٤٨٨٤٠
		حكومي	■	١٦	٩٨٣٢٧
		مقابر	■	٢	٧٢٤٢
		صحي	■	٤	٥٥٠
		تعلیمی	■	١٤	١٤٩١٦٢
		مساجد	■	٣٩	٨٥٨٥٦
		ترویحی ثقافی	■	٨٣	١١٧٩٤٨
		حدائق	■	٥	٨٨٥٨
		زراعی	■	٣٣	٤٩٩٧٣٥
		أراضي فضاء	■	١١٦٠	٥٨٣٣٠٤٧
		غير معروف	■	٨٨	٧٧٠٤٥
		الطرق	■		٣٥٢٩٣١٤
		الإجمالي	■	٣٤٣٥	١١٢٠٢٥٢٥

عدد السكان	١٠٨٧٤ نسمة	عدد الوحدات السكنية	٤٣١٣ وحدة
الكثافة السكانية	١٠ فرد/هكتار	متوسط حجم الأسرة	٣ أفراد
نسبة التطوير ٤٨ %			



الموقع العام
مقياس الرسم ١:٢٠٠٠
الشمال

إدارة البحوث والدراسات
أطلس استعمالات الأراضي لمدينة الرياض عام ١٤٢٥هـ



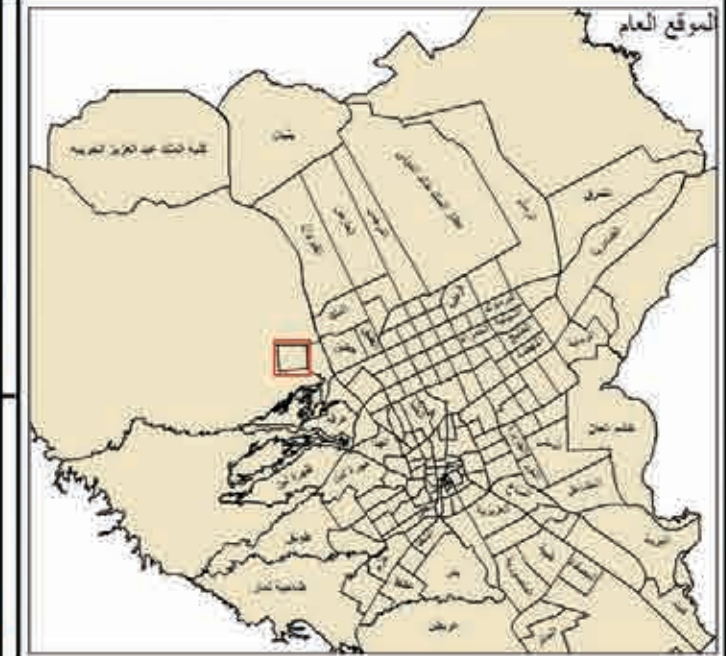


الهئية العلية لتطوير مدينة الرياض

بلدية الدرعية حي الدرعية الجديدة

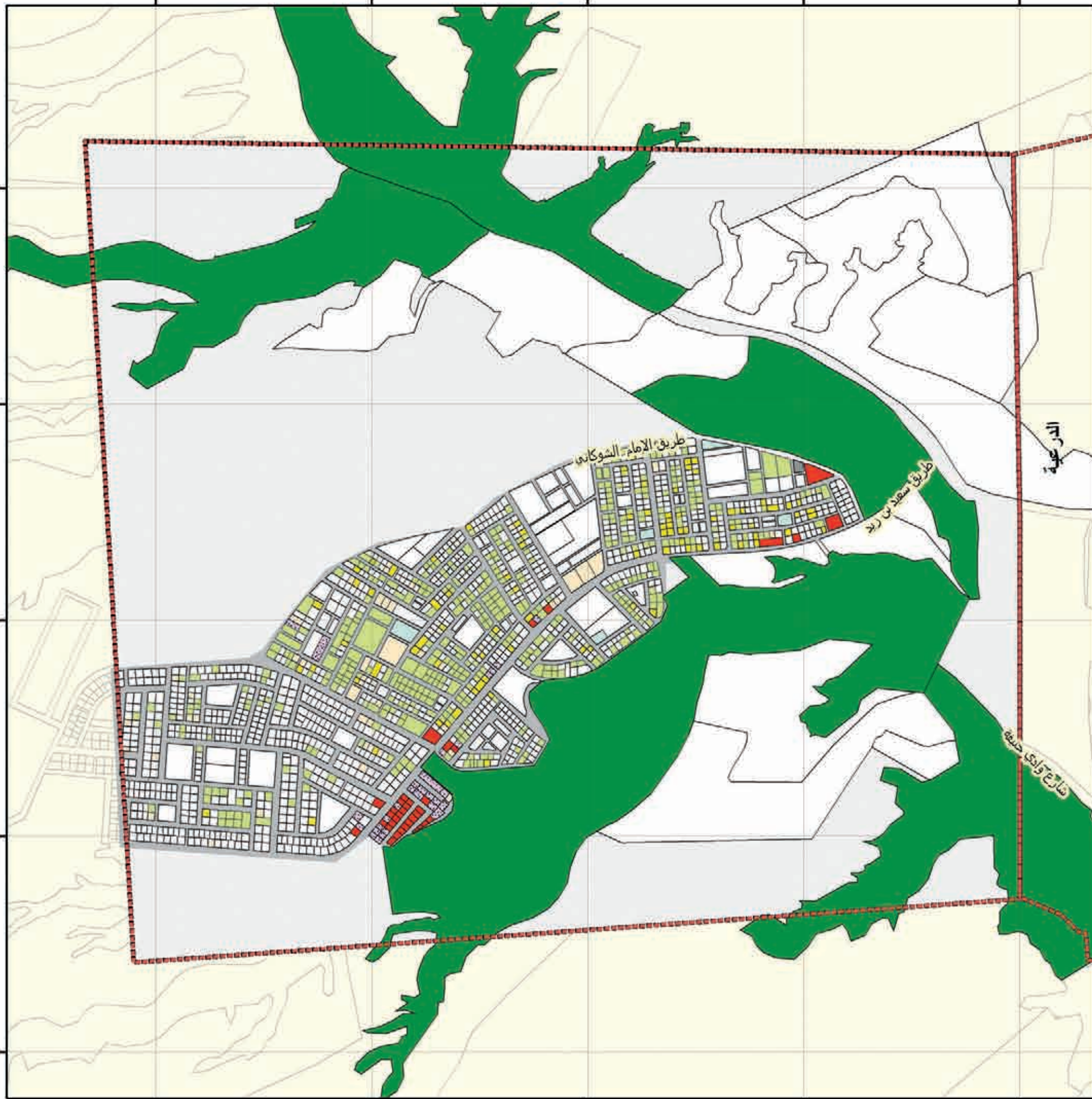
الاستعمال	الرمز	عدد القطع	المساحة م ²
سكني	■	٨٦	٥١٨٦٣
صناعي و تعدين	■	٠	٠
تخزين و مستودعات	■	٢٩	٢٣٩٩٥
مرافق خدمية	■	١	١٤٣٧
تجاري	■	٣٦	٣١٧٩٧
حكومي	■	٠	٠
مقابر	■	٠	٠
صحي	■	٠	٠
تعليمي	■	٠	٠
مساجد	■	٦	١٣٥٣٠
تروبيحي ثقافي	■	٤٢٣	٣٠٦٢٨٧
حدائق	■	٠	٠
زراعي	■	٤	٢٦٩٣٩٥٤
اراضي قضاء	■	٩٩٩	٢٩٧٨٩٣١
غير معروف	■	٥٢	٥٢٥٨٥
الطرق	■		٧٠١١١٧
الإجمالي	■	١٦٣٦	٩٧٧٢٧٢٧

عدد السكان	١٧٦٠ نسمة	عدد الوحدات السكنية	٢٤٥ وحدة
الكثافة السكانية	٢ فرد/هكتار	متوسط حجم الأسرة	٧ أفراد
نسبة التطوير % ٧٠			



النسبة مقياس الرسم ١:٥٠٠٠
شمال

إدارة البحوث والدراسات
أطلس استعمالات الأراضي لمدينة الرياض عام ١٤٢٥هـ



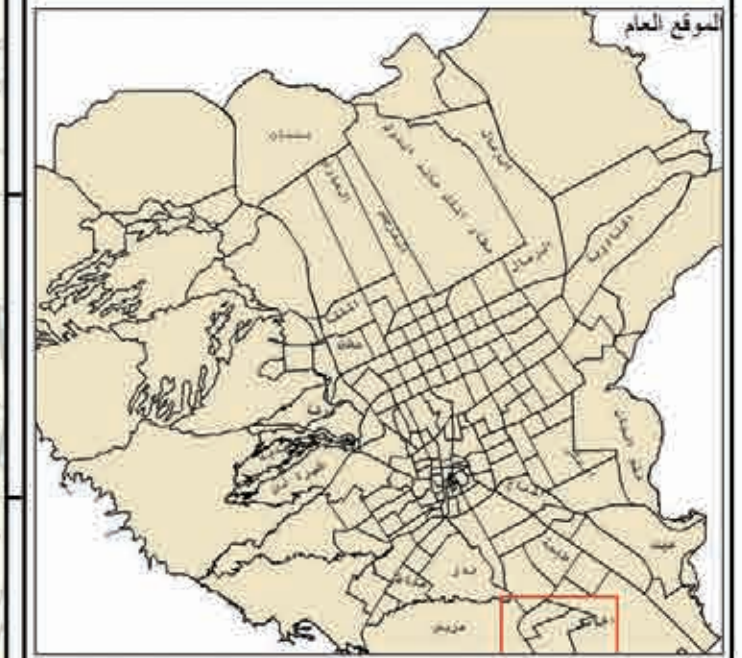


الهئية العلية لتطوير مدينة الرياض

بلدية الحائر
حي الحائر و الغنامية

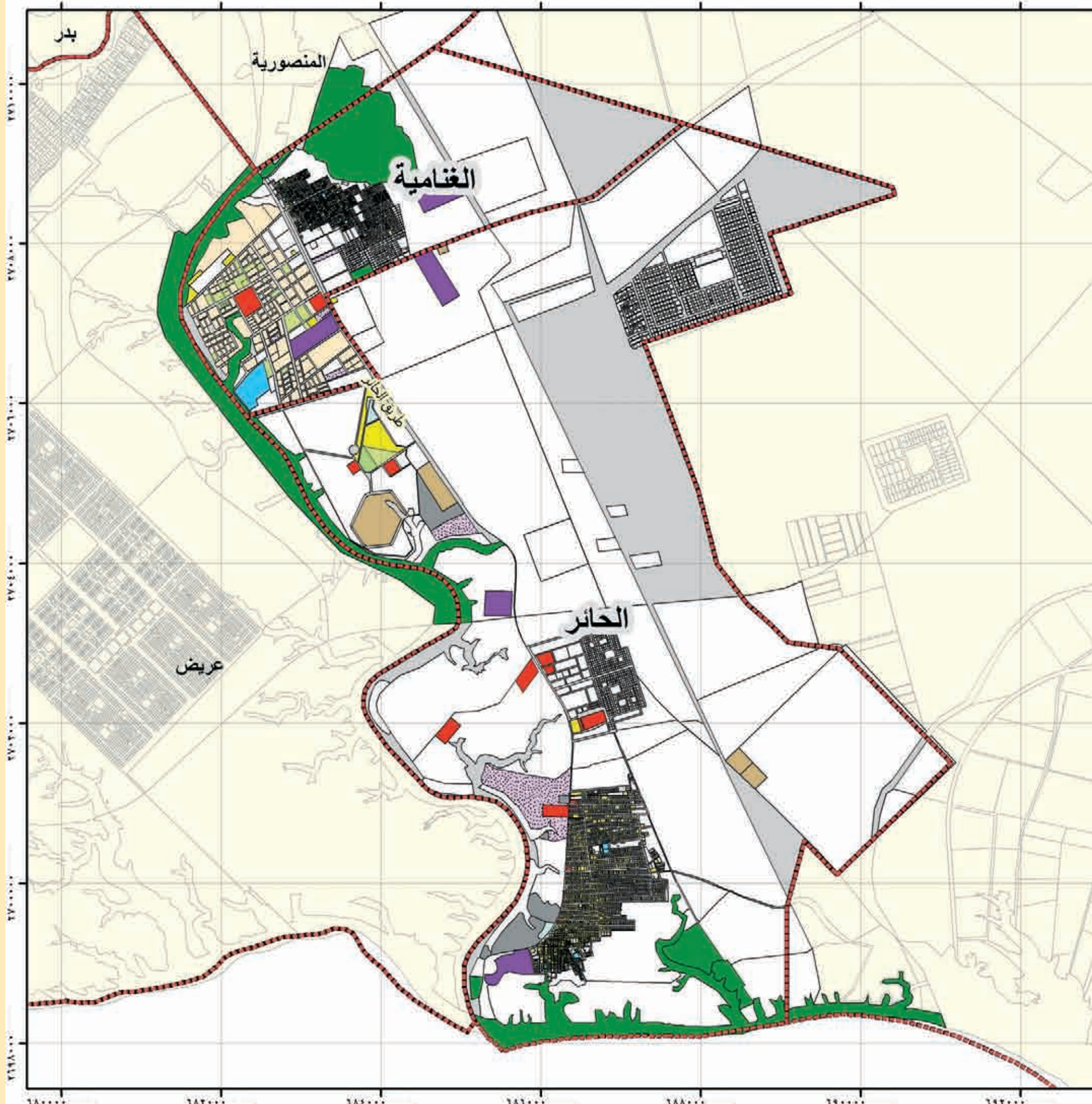
الاستعمال	الرمز	عدد القطع	المساحة م ²
سكني	■	١٣٢٨	٨٥٨٥٦٧
صناعي و تعدين	■	٧	٦٦٩٣١٦
تخزين و مستودعات	■	٢٨	٦٨١٠٥٣
مرافق خدمية	■	٩	٤٩٣٢٥٦
تجاري	■	٣٢	٤٠٣٠٤٦
حكومي	■	١٣	٥٥٣٠٢١
مقابر	■	٠	٠
صحي	■	١	٤٥٦
تعليمي	■	٩	١٥٨٢٧٦
مساجد	■	٣٠	٦١٠٥٢
ترويحي ثقافي	■	٧٠	٢٧٨٢٤٣
حدائق	■	٤	٤٦٥٢١
زراعي	■	٢٠	٥٩٦٧٠١٧
اراضي فضاء	■	٤٩٢٦	٤٣٠٣٠٠٢٣
غير معروف	■	٢١١	١٦٥٦٠١٢
الطرق	■		٤٠٦١٤٩١
الإجمالي	■	٦٦٨٨	٥٠٧٩٤٨٦٨

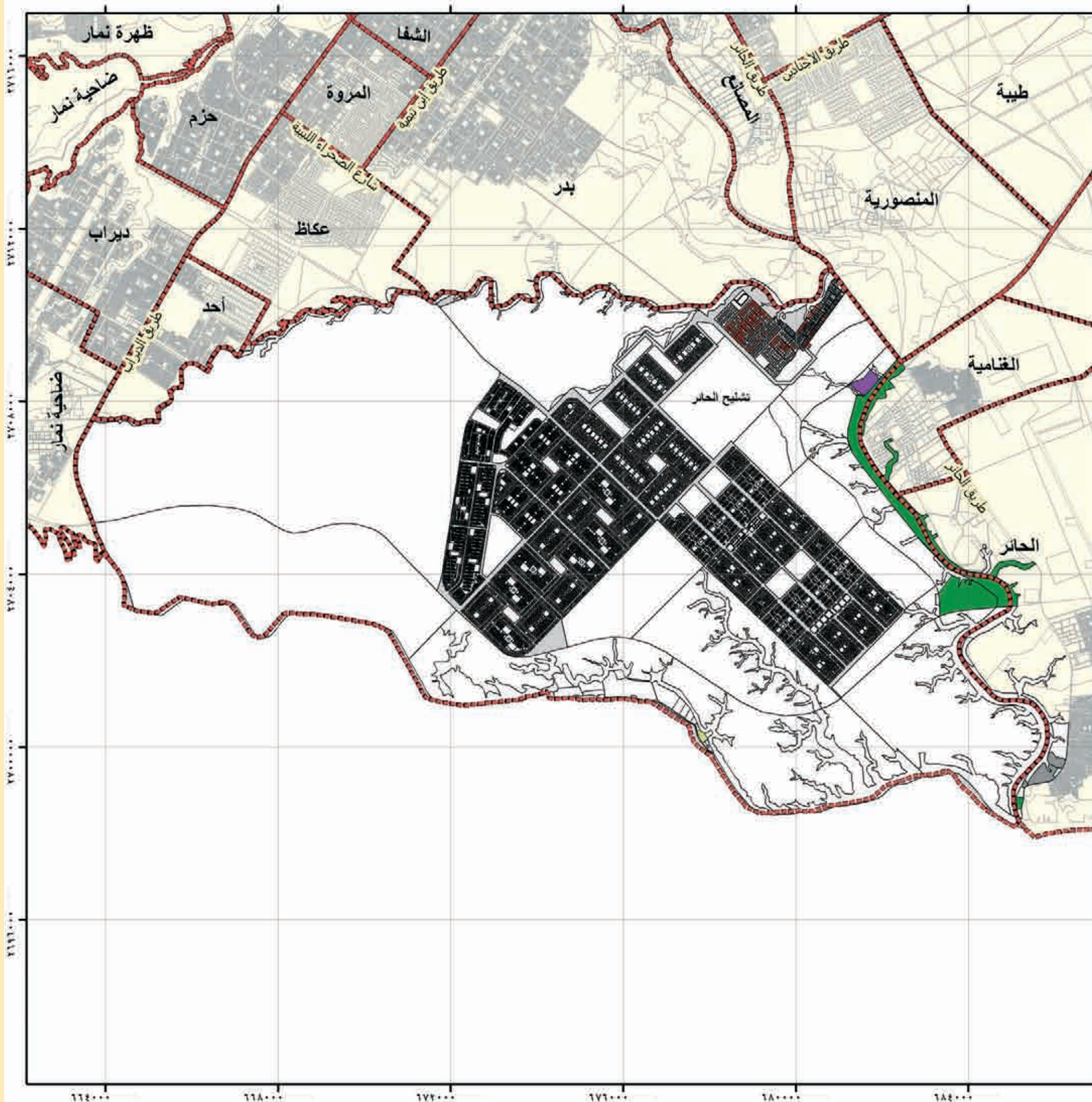
عدد السكان	١٦٥٣٨ نسمة	عدد الوحدات السكنية	١٢٧٢٦ وحدة
الكثافة السكانية	١ فرد/دكتار	متوسط حجم الأسرة	٩ أفراد
نسبة التطوير ١٥ %			



الموقع العام
شمال
مقياس الرسم ١:٥٠٠٠٠

إدارة البحوث والدراسات
أطلس استعمالات الأراضي لمدينة الرياض عام ١٤٢٥ هـ

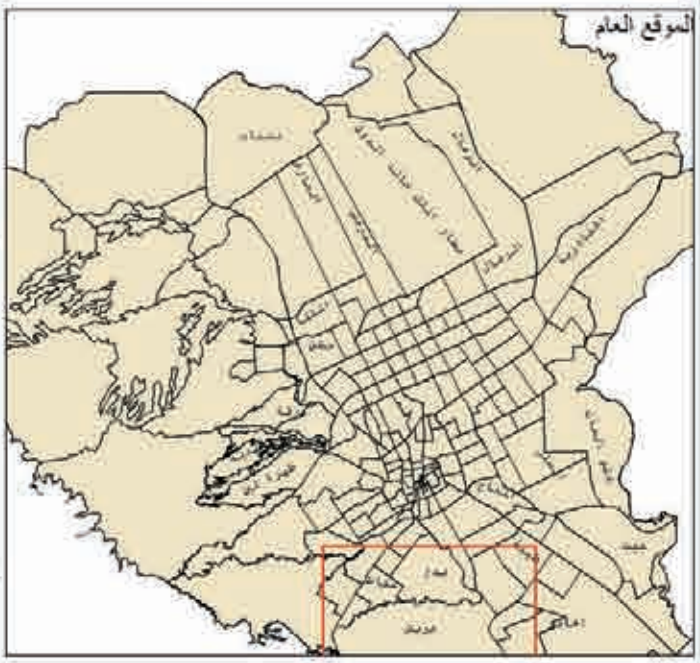




الهئية العلية
لتطوير مدينة الرياض

بلدية الحائر		حي عريض	
الاستعمال	الرمز	عدد القطع	المساحة م ²
سكني	[Yellow]	0	0
صناعي و تعدين	[Purple]	1	1,886,110
تخزين و مستودعات	[Dotted]	3	1,079,000
مرافق خدمية	[Grey]	243	1,043,896
تجاري	[Red]	149	450,436
حكومي	[Brown]	1	1,457
مقابر	[Dotted]	0	0
صحي	[Blue]	0	0
تعليمي	[Light Blue]	0	0
مساجد	[Light Blue]	1	20,344
ترويحي ثقافي	[Light Green]	1	40,477
حدائق	[Green]	0	0
زراعي	[Dark Green]	3	331,840
اراضي قضاء	[White]	2,1128	1,017,9799
غير معروف	[Orange]	1	3,49
الطرق	[Grey]		1,661,4238
الإجمالي	[Red]	2,1531	1,734,014,01

عدد السكان	114 نسمة	عدد الوحدات السكنية	31 وحدة
الكثافة السكانية	0 فرد/هكتار	متوسط حجم الأسرة	4 أفراد
نسبة التطوير 13 %			



النموذج العام
مقياس الرسم
الشمال

إدارة البحوث والدراسات
أطلس استعمالات الأراضي لمدينة الرياض عام 1425هـ

ملحق

التصنيف التفصيلي للاستعمالات الرئيسية

ثقافة ترويحي	تجاري	سكني
مكتبات	تجارة الجملة	مساجد محلية
متاحف	تجارة التجزئة - مواد البناء ، أجهزة حاسب آلي ومعدات	مساجد جمعة
مراكز ثقافية	زراعية	مصلى العيد
مواقع تاريخية	تجارة تجزئة - تجارة عامة	المساكن المتحركة والمؤقتة
معارض طبيعية	تجارة تجزئة - مواد غذائية	مأوى الإقامة المؤقتة
إستادات	تجارة تجزئة - وكلاء سيارات ، زينة سيارات ، محطات بنزين	مباني المزارع
صالات أفراح	تجارة تجزئة - ملابس واكسسوارات	الاستخدامات السكنية الأخرى
أندية وصالات رياضية	تجارة تجزئة - أثاث وتجهيزات منزلية ومكتبية	صناعي وتعددين
حدائق	التجزئة - مطاعم ونشاط ذات الصلة	المنتجات الغذائية
حدائق إقليمية (مساحتها أكثر من ٢ هكتار)	حكومي	منتجات مصانع النسيج
حدائق في المدينة وفي البلديات الفرعية (مساحتها ٠,٥ - ٢ هكتار)	الوزارات	منتجات الأخشاب ما عدا الأثاث
ساحات المخيمات والتنزه	المكاتب الحكومية على مستوى المدينة	الأثاث والتجهيزات
ملاعب أطفال	الدفاع المدني	الورق والمنتجات ذات الصلة
زراعي	شرطة المرور	الطباعة والنشر
مزارع نخيل	مكاتب البريد المحلية	الكيمائيات والمنتجات ذات الصلة
تربية حيوان	مرافق تاديبية واصلاحية	منتجات المطاط والبلاستيك
مزارع محاصيل	صحي	منتجات حجرية وفخارية وزجاجية
مشاتل الأشجار	مستشفيات	منتجات معدنية مصنعة
مزارع عامة أو مختلطة	عيادات طبية	تخزين ومستودعات
نشاطات متعلقة بالزراعة	مختبرات طبية	خدمات ساحات تخزين
نشاطات التعددين	مراكز صحية ومصحات	خدمات تخزين مبرد
أراضي فضاء	تعليمي	تخزين في أماكن مسقوفة
أراضي فضاء مخططة قابلة للتطوير	روضة أطفال وتمهيدي	تخزين في أماكن مكشوفة
الاوديه وحوافها، مجاري السيول	مدارس ابتدائية	أنواع أخرى من مرافق التخزين
أراضي فضاء غير مطورة	المدارس المتوسطة	المساحة غير المستغلة : تخزين
مقابر	المدارس الثانوية	مرافق خدمية
غير معروف	الكليات والجامعات	خدمات نقل واتصالات
طرق	مدارس تحفيظ قرآن	المرافق العامة
	مدارس وكليات تدريب خاص	الخدمات مالية ، تأمين ، عقارات
	مساجد	خدمات الأعمال
	مساجد محلية	خدمات الإصلاح والصيانة
	مساجد جمعة	خدمات مهنية وشخصية
	مصلى العيد	

www.arriyadh.com